



# ВЕСТНИК МОСКВЫ

ISSN 2713-0592

**Апрель 2025**

Специальный выпуск № 13 том 1




# ВЕСТНИК МОСКВЫ

Апрель 2025 года | Спецвыпуск № 13 том 1

## Постановления Правительства Москвы

Об утверждении проекта планировки территории линейного объекта участка улично-дорожной сети – продление Рублёвского шоссе до территории Рублёво-Архангельское со строительством моста через реку Москву от 27.03.25 № 642-ПП .....	2
Об утверждении проекта планировки территории линейного объекта – участок Вагоноремонтной улицы от Дмитровского шоссе до Лобненской улицы и проектируемого проезда № 4943 от 27.03.25 № 643-ПП .....	120
Об утверждении проекта планировки территории линейного объекта участка улично-дорожной сети Даниловского района города Москвы для обеспечения транспортной инфраструктурой планируемой жилой застройки от 27.03.25 № 644-ПП .....	191

## Постановления Правительства Москвы



### Об утверждении проекта планировки территории линейного объекта участка улично-дорожной сети – продление Рублёвского шоссе до территории Рублёво-Архангельское со строительством моста через реку Москву

Постановление Правительства Москвы от 27 марта 2025 года № 642-ПП

В соответствии с Градостроительным кодексом Российской Федерации, постановлением Правительства Российской Федерации от 12 мая 2017 г. № 564 «Об утверждении Положения о составе и содержании документации по планировке территории, предусматривающей размещение одного или нескольких линейных объектов», Законом города Москвы от 25 июня 2008 г. № 28 «Градостроительный кодекс города Москвы», постановлением Правительства Москвы от 22 марта 2022 г. № 438-ПП «О реализации положений пункта 2 статьи 7 Федерального закона от 14 марта 2022 г. № 58-ФЗ «О внесении изменений в отдельные законодательные акты Российской Федерации» **Правительство Москвы постановляет:**

1. Утвердить проект планировки территории линейного объекта участка улично-дорожной сети – продление Рублёвского шоссе до территории Рублёво-Архангельское со строительством моста через реку Москву (приложение 1).

2. Изменить границы объекта природного комплекса № 127д Западного административного округа города Москвы «Бульвар вдоль Советской улицы, поселок Рублево», включив в его состав участок территории площадью 0,36 га, согласно приложению 2 к настоящему постановлению.

3. Изменить границы объекта природного комплекса № 201 Западного административного округа города Москвы «Озелененная набережная долины реки Москвы в Рублево-Архангельском», исключив из его состава участки территории общей площадью 0,34 га, согласно приложению 3 к настоящему постановлению.

4. Внести изменения в постановление Правительства Москвы от 19 января 1999 г. № 38 «О проектных предложениях по установлению границ Природного комплекса с их описанием и закреплением актами красных линий» (в редакции постановлений Правительства Москвы от 14 ноября 2024 г. № 2584-ПП, от 20 марта 2025 г. № 559-ПП), изложив пункты 127д, 201 раздела «Западный АО» приложения 1 к постановлению в редакции согласно приложению 4 к настоящему постановлению.

5. Контроль за выполнением настоящего постановления возложить на заместителя Мэра Москвы в Правительстве Москвы по вопросам градостроительной политики и строительства Ефимова В.В.

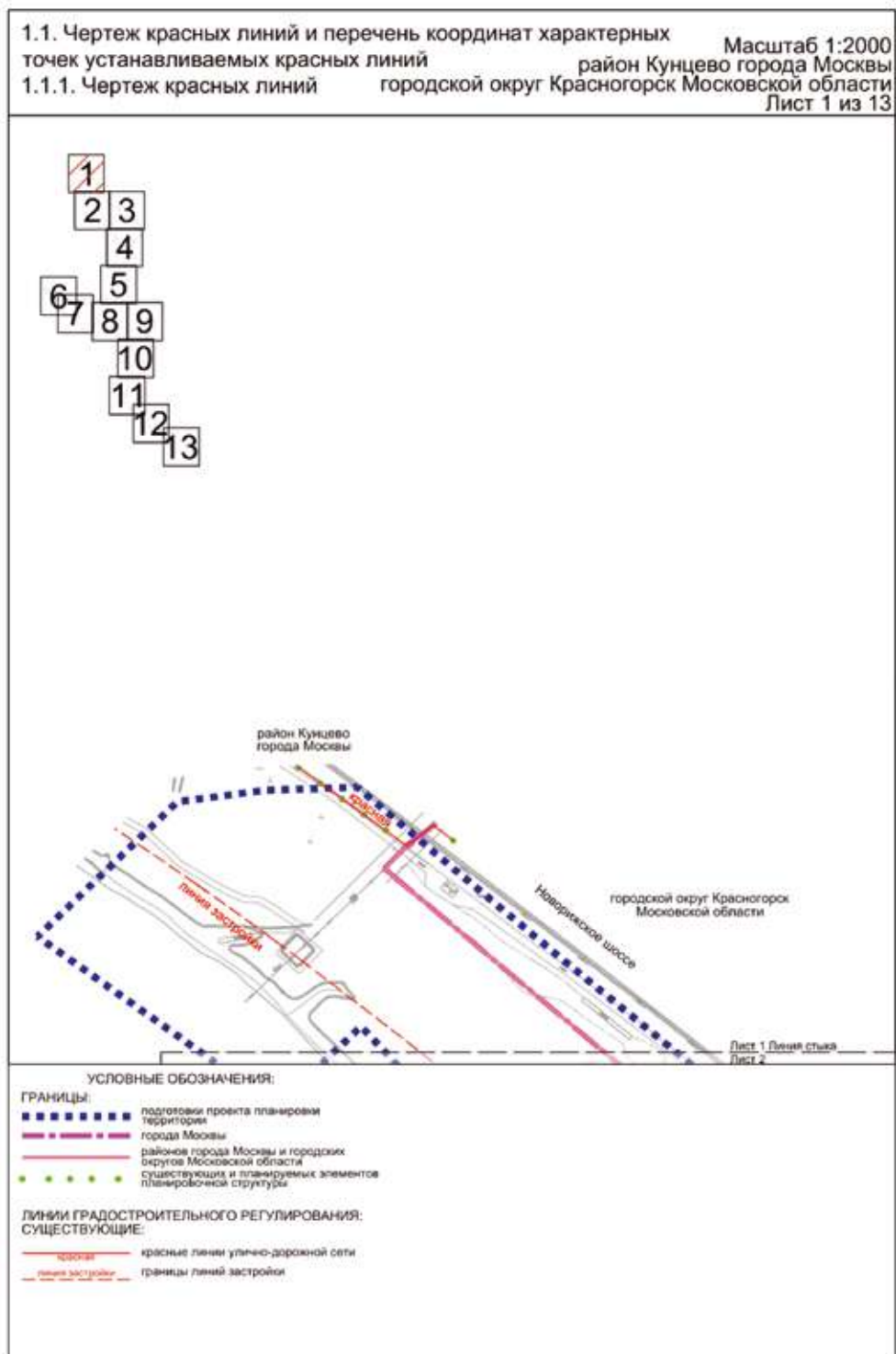
Мэр Москвы **С.С.Собянин**

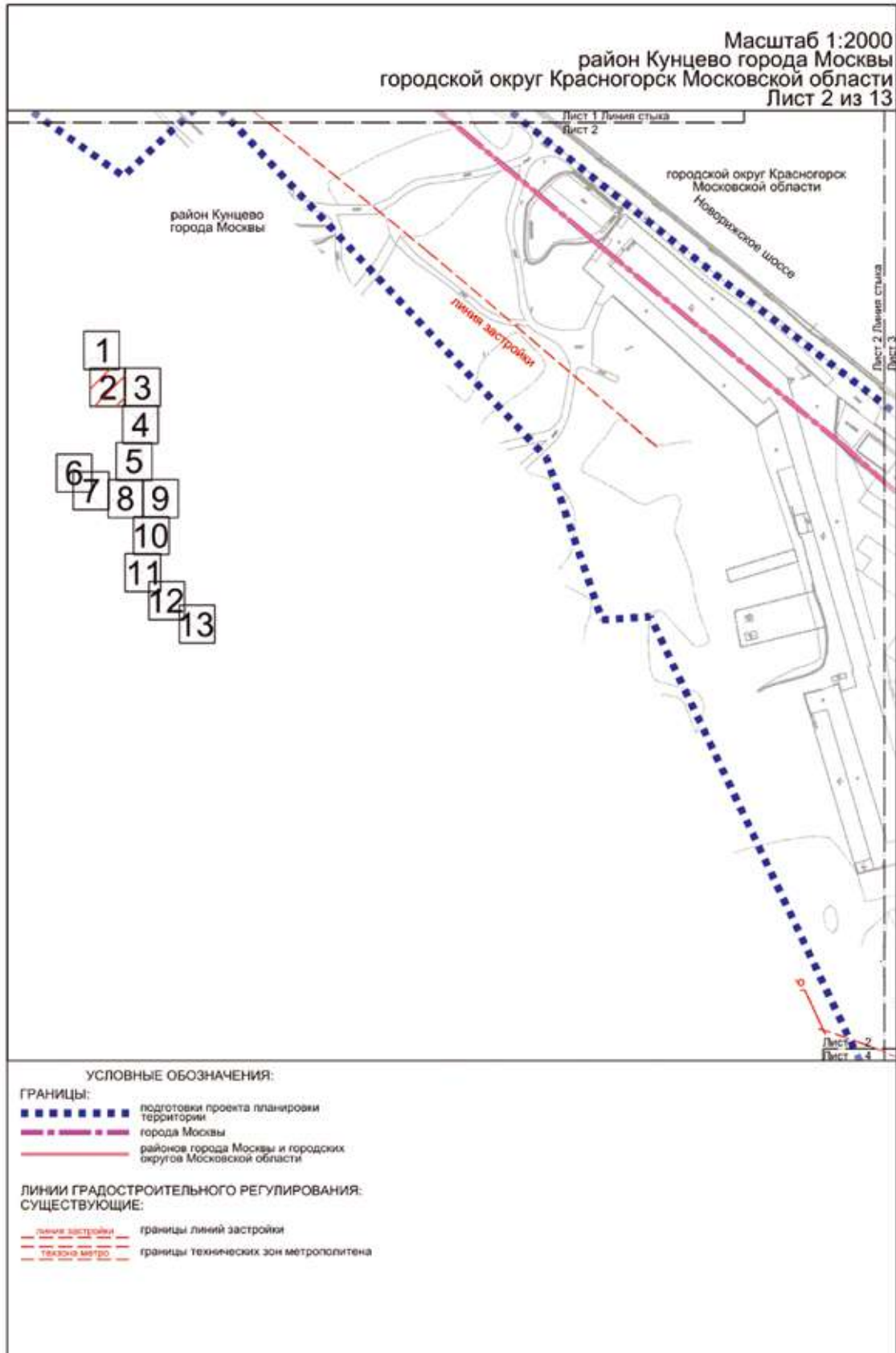
## Приложение 1

к постановлению Правительства Москвы  
от 27 марта 2025 г. № 642-ПП

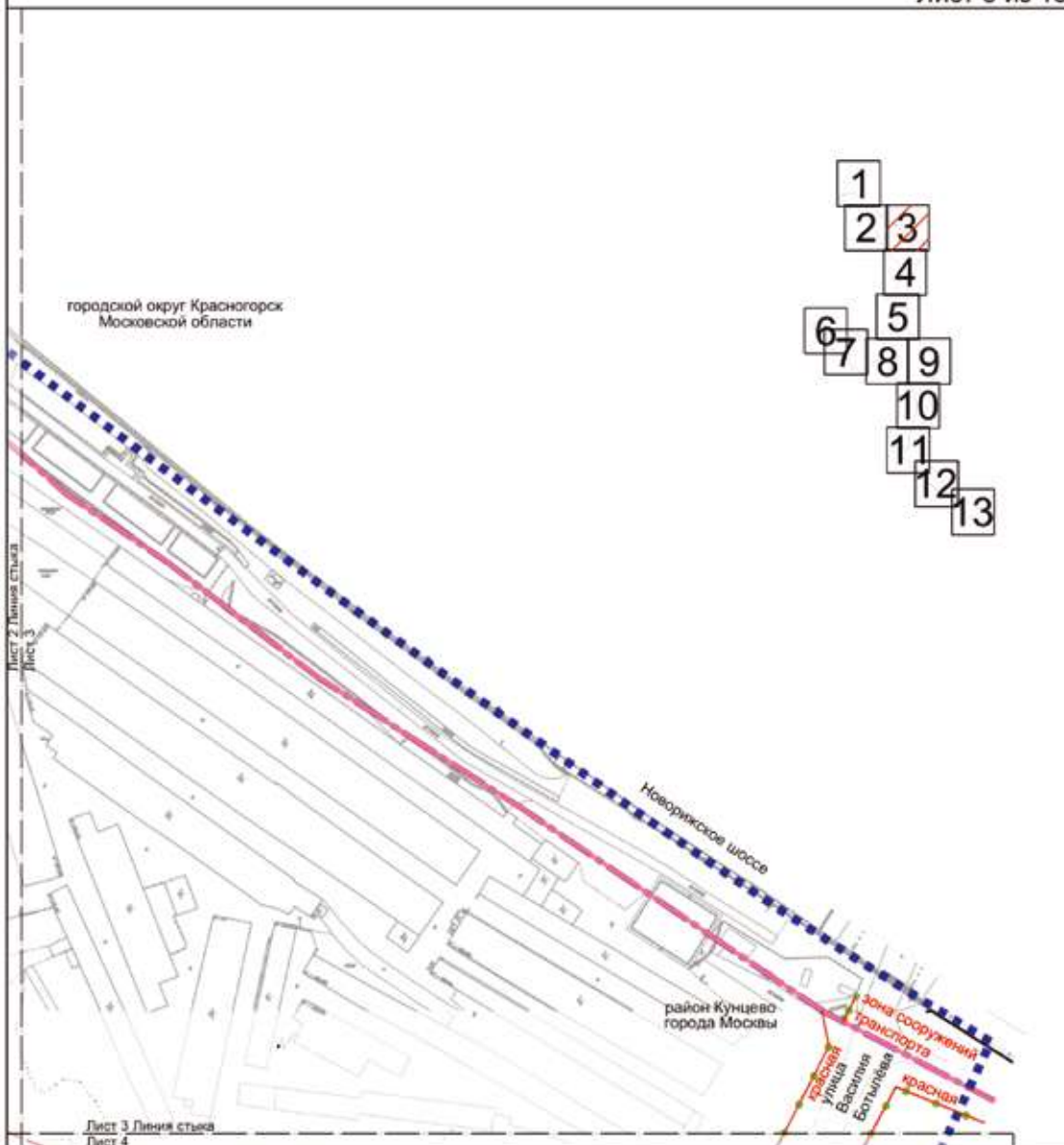
**Проект планировки территории линейного объекта участка улично-дорожной сети – продление  
Рублёвского шоссе до территории Рублёво-Архангельское со строительством моста через реку Москву**

## 1. Графическая часть





Масштаб 1:2000  
район Кунцево города Москвы  
городской округ Красногорск Московской области  
Лист 3 из 13





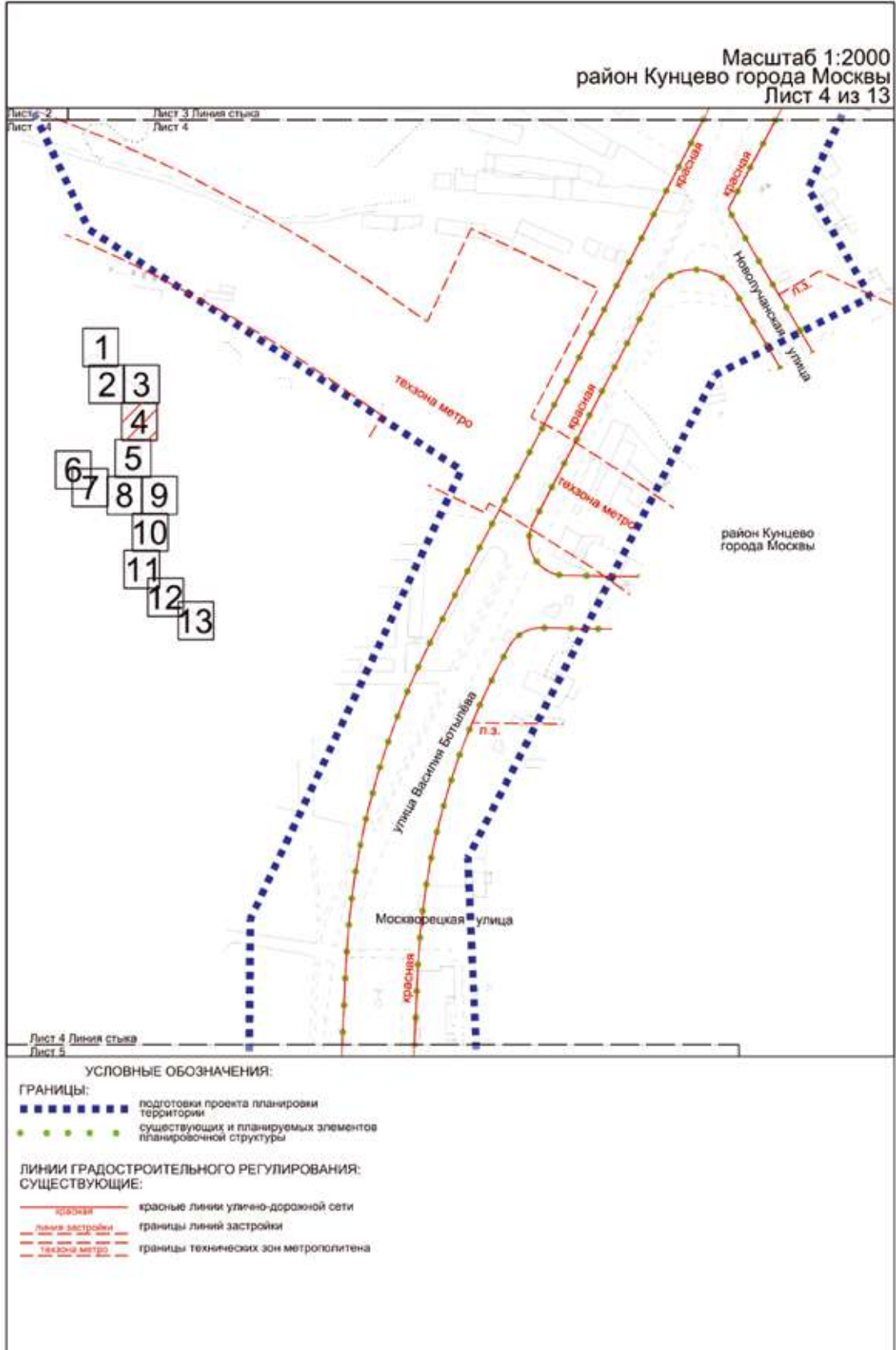
**УСЛОВНЫЕ ОБОЗНАЧЕНИЯ:**

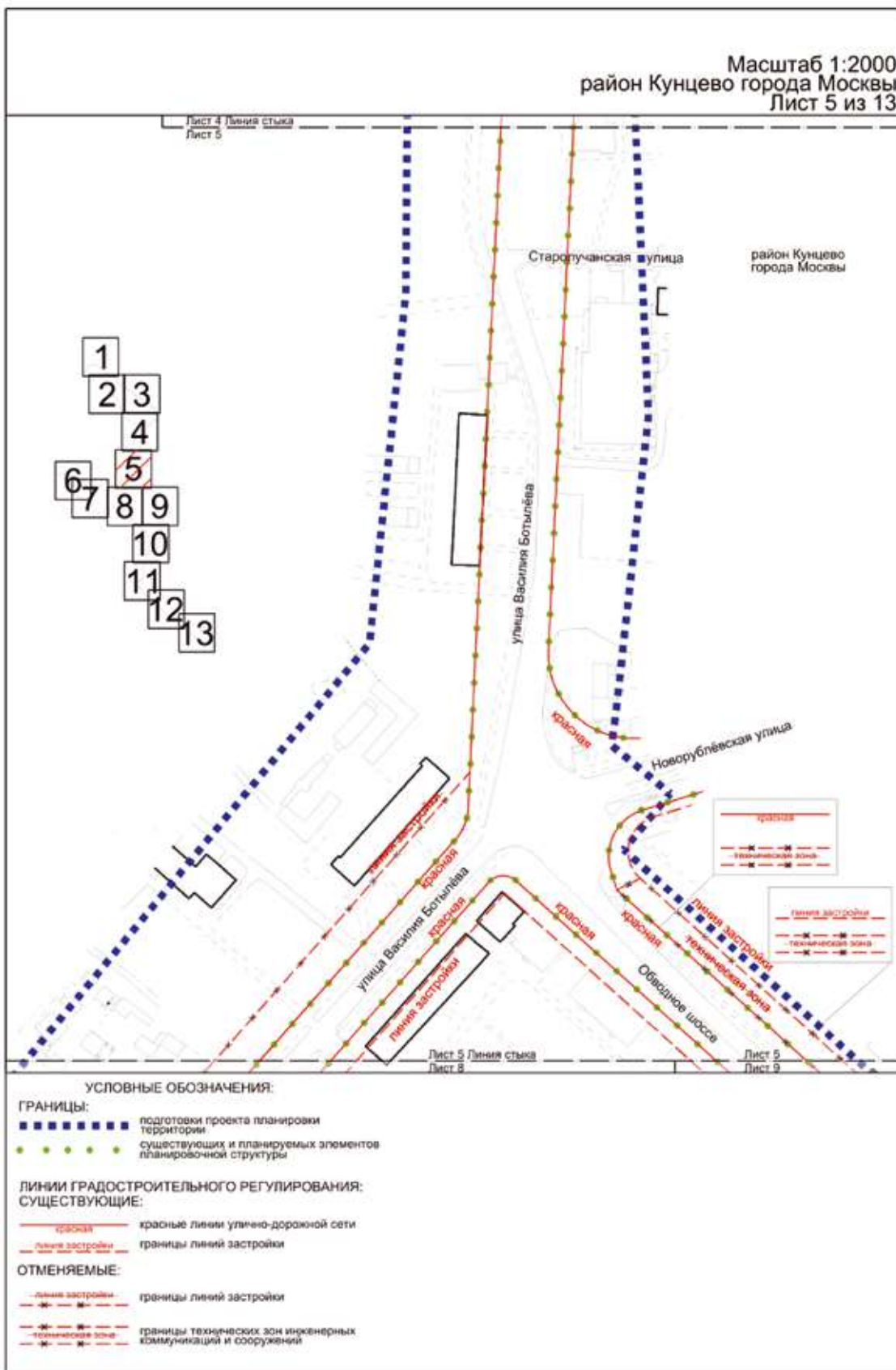
**ГРАНИЦЫ:**

-  подготовка проекта планировки территории
-  города Москвы
-  районов города Москвы и городских округов Московской области
-  существующих и планируемых элементов планировочной структуры

**ЛИНИИ ГРАДОСТРОИТЕЛЬНОГО РЕГУЛИРОВАНИЯ:  
СУЩЕСТВУЮЩИЕ:**

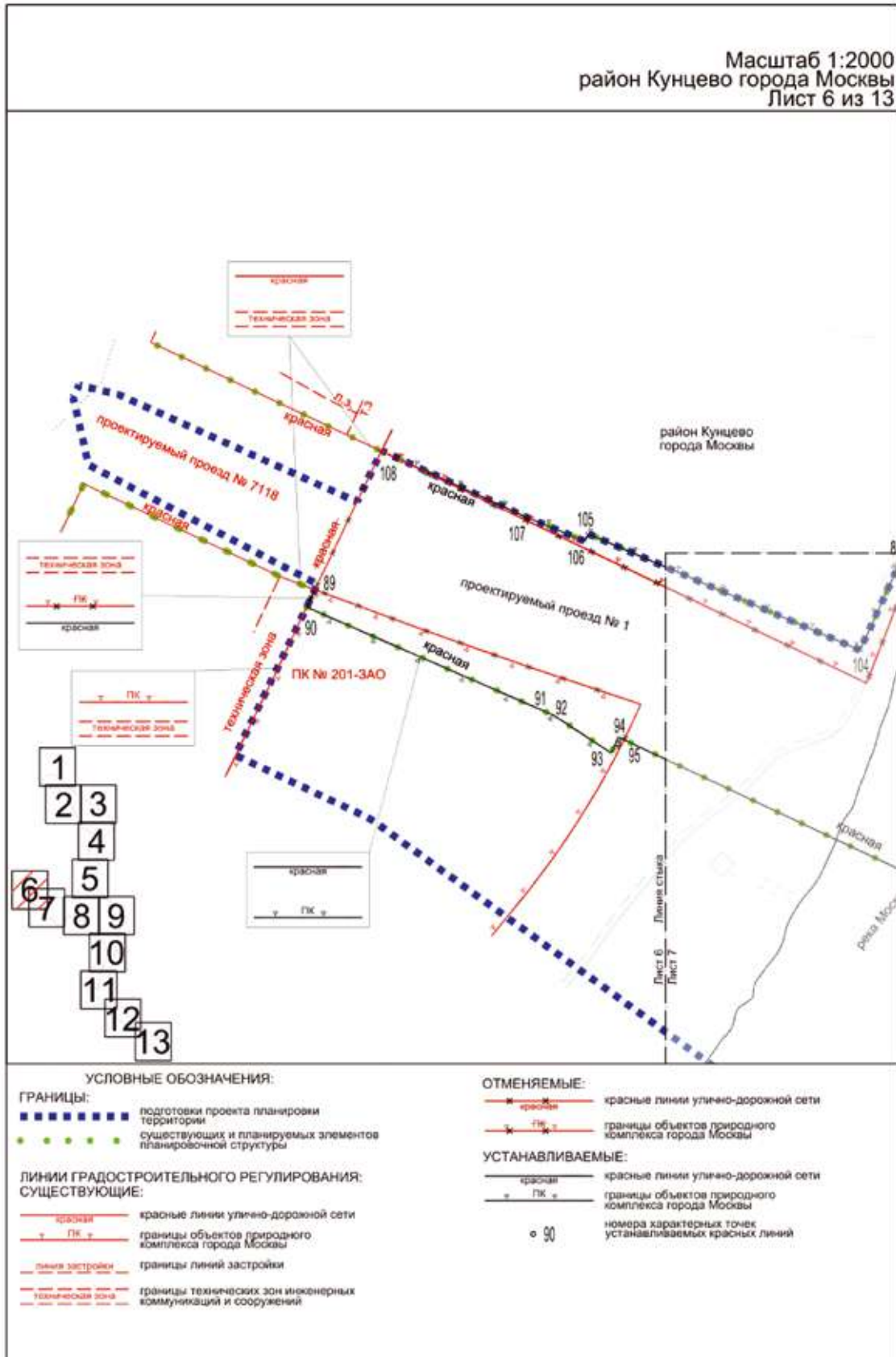
-  красная красные линии улично-дорожной сети
-  зона сооружений транспорта границы зон транспортных сооружений

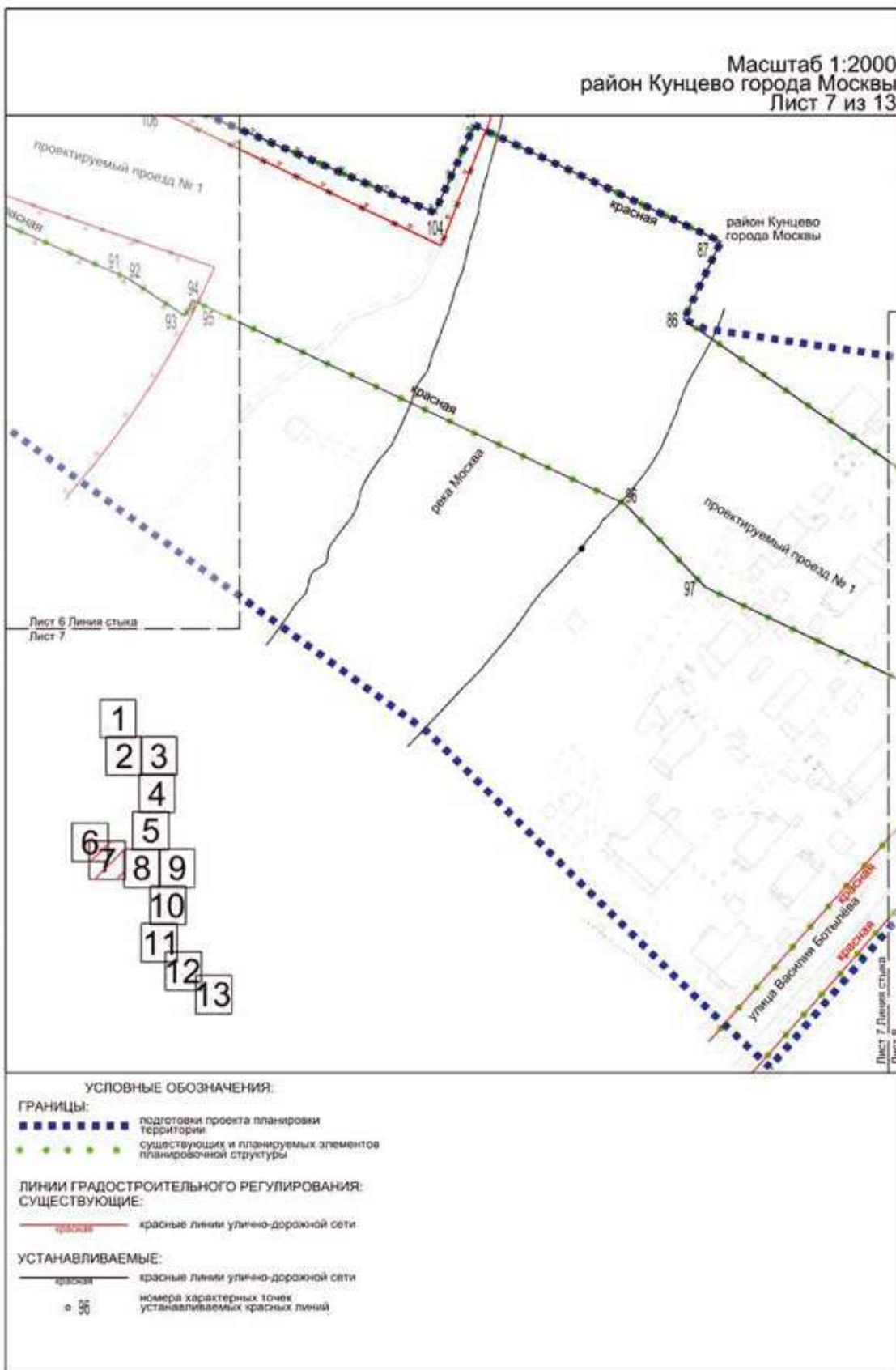




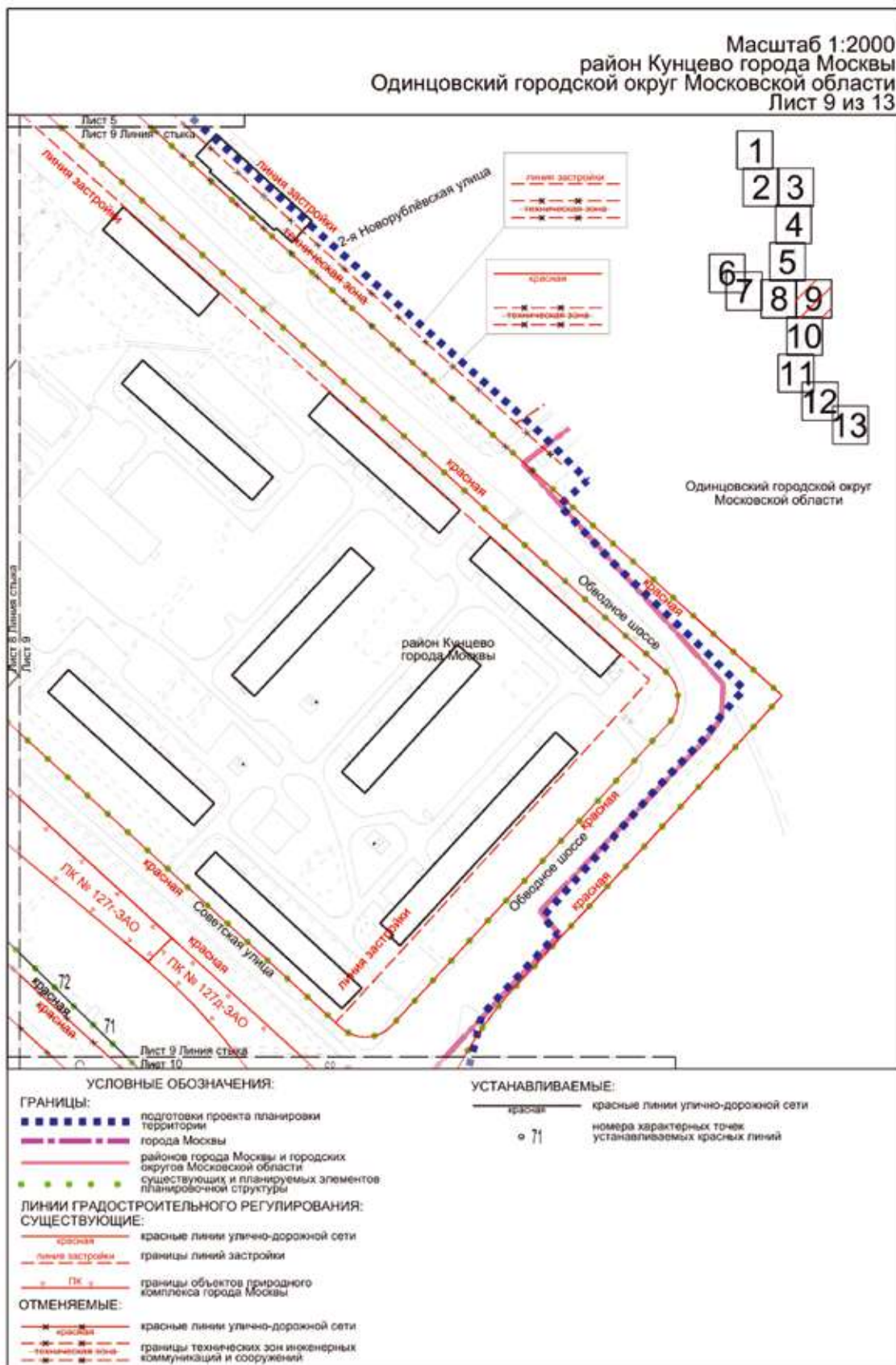


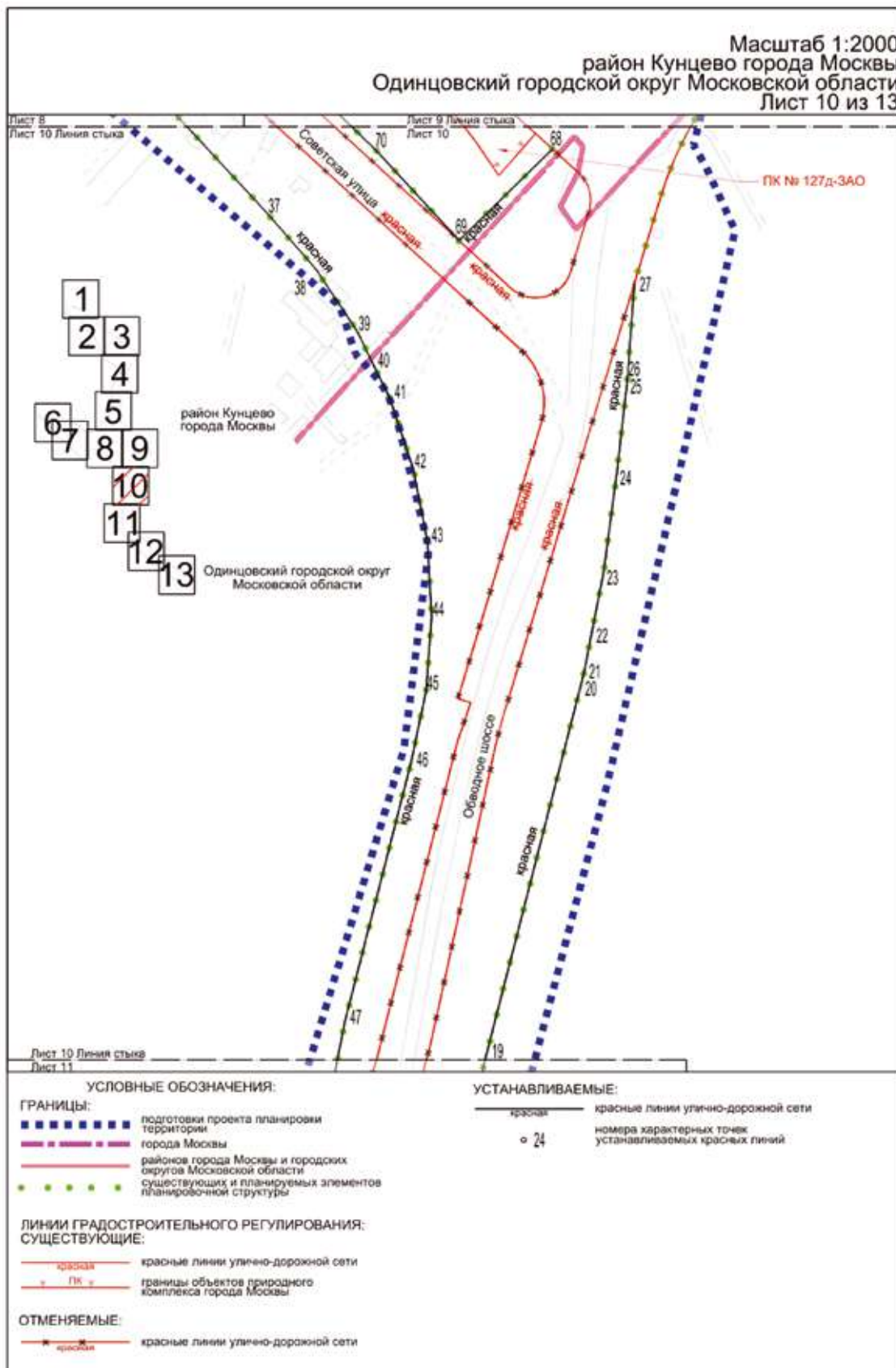
Масштаб 1:2000  
район Кунцево города Москвы  
Лист 6 из 13

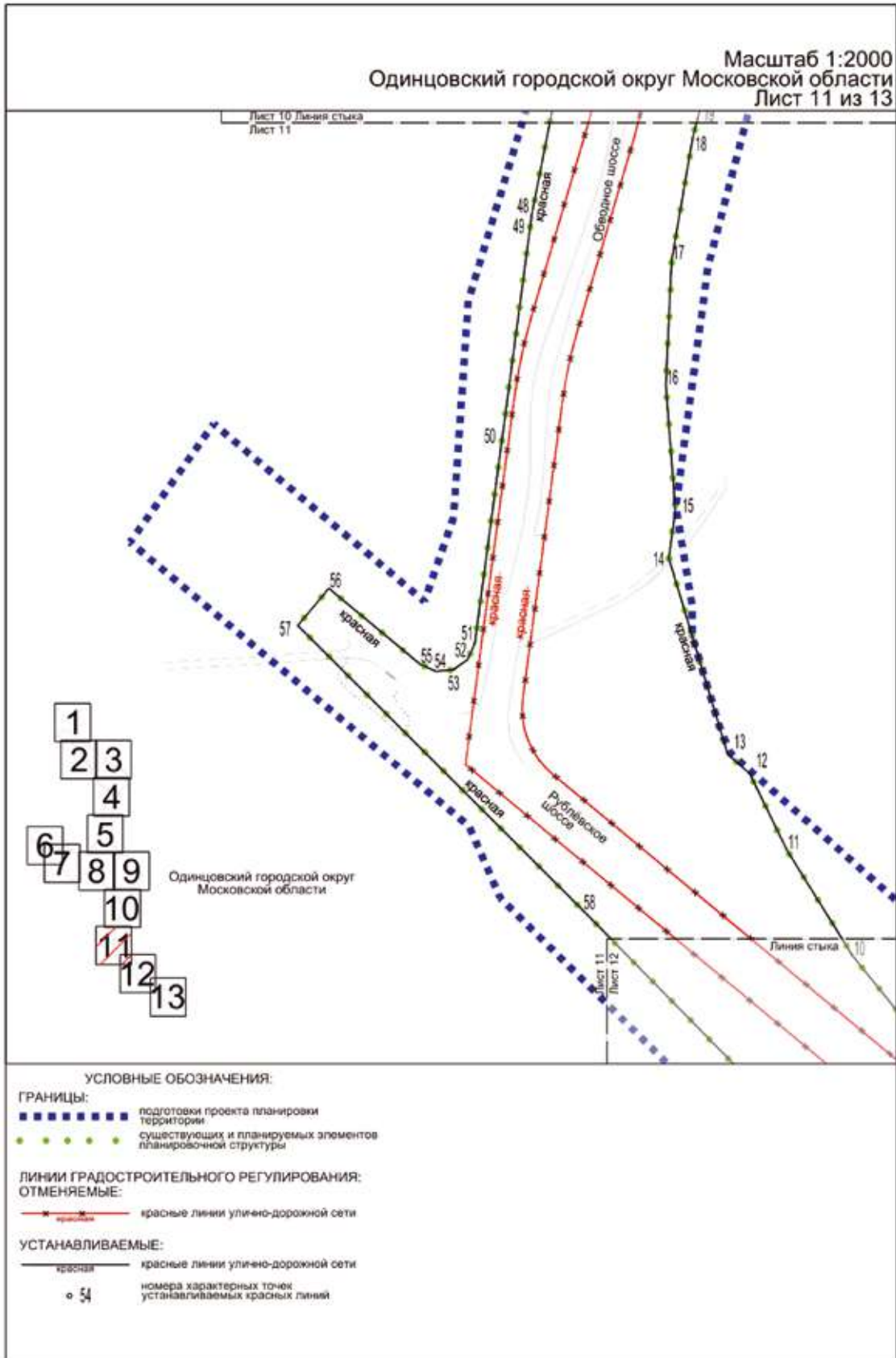






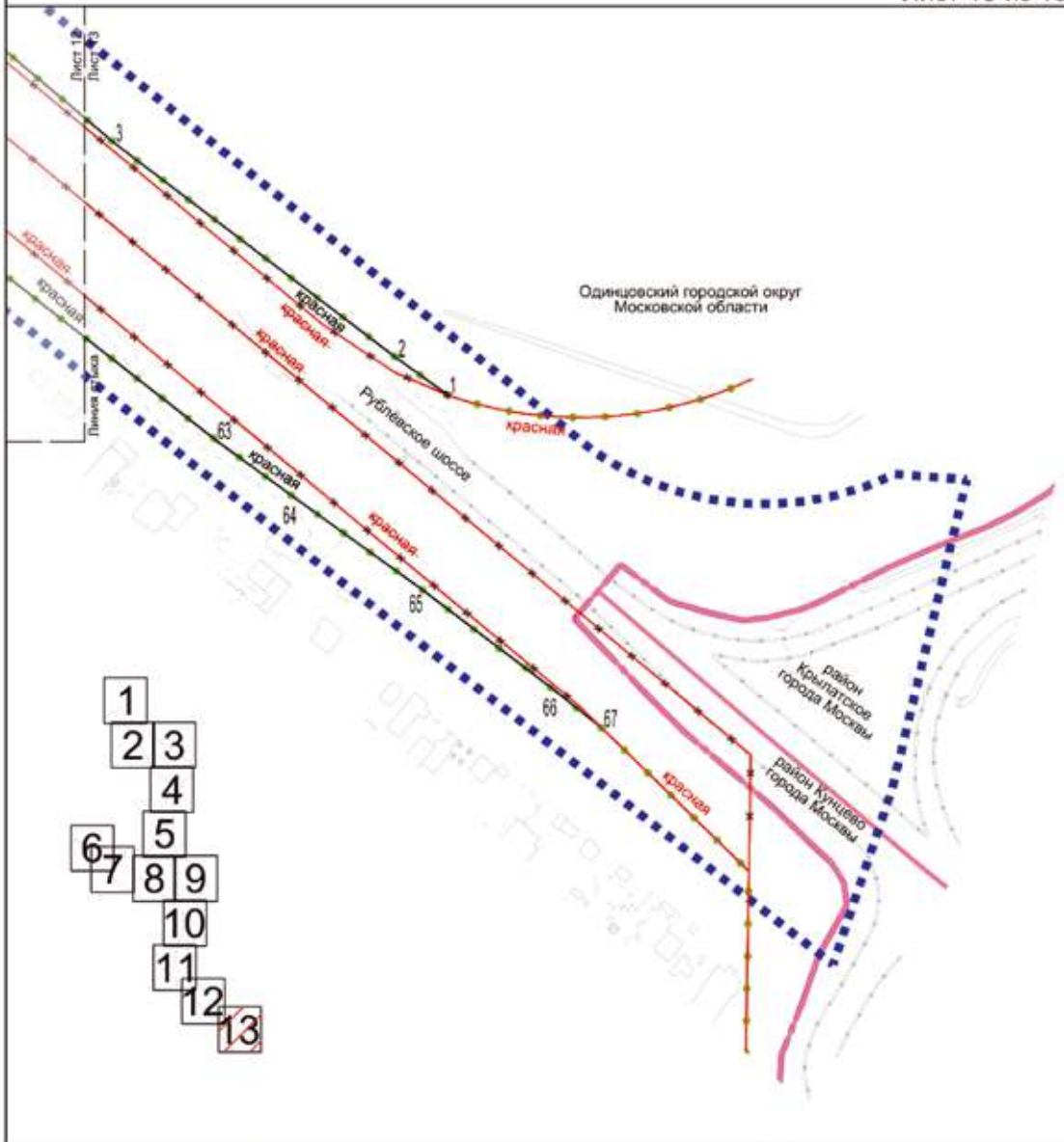








Масштаб 1:2000  
 район Кунцево города Москвы  
 район Крылатское города Москвы  
 Одинцовский городской округ Московской области  
 Лист 13 из 13



- УСЛОВНЫЕ ОБОЗНАЧЕНИЯ:**
- ГРАНИЦЫ:**
- подготовка проекта планировки территории
  - города Москвы
  - районов города Москвы и городских округов Московской области
  - существующих и планируемых элементов планировочной структуры
- ЛИНИИ ГРАДОСТРОИТЕЛЬНОГО РЕГУЛИРОВАНИЯ:**
- СУЩЕСТВУЮЩИЕ:**
- красная — красные линии улично-дорожной сети
- ОТМЕНЯЕМЫЕ:**
- красная — красные линии улично-дорожной сети

- УСТАНОВЛИВАЕМЫЕ:**
- красная — красные линии улично-дорожной сети
  - o | — номера характерных точек устанавливаемых красных линий



**1.1.2. Перечни координат характерных точек устанавливаемых красных линий****1.1.2.1. Перечень координат характерных точек устанавливаемых красных линий на территории города Москвы**

№ точки	Координаты точки (система координат, используемая для ведения Единого государственного реестра недвижимости (МСК-77))	
	X	Y
1	2	3
Устанавливаемые красные линии улично-дорожной сети		
1	11746.28	-8386.60
2	11759.15	-8404.43
3	11833.78	-8502.39
4	11913.40	-8596.34
5	11933.62	-8618.70
6	11953.64	-8640.54
7	11966.12	-8654.66
8	11990.77	-8683.57
9	12026.77	-8720.85
10	12067.08	-8753.41
11	12111.09	-8780.76
12	12142.88	-8796.20
13	12150.86	-8805.33
14	12232.19	-8829.75
15	12252.48	-8827.02
16	12304.15	-8830.98
17	12355.91	-8828.55
18	12406.98	-8819.75
19	12414.22	-8817.97
20	12567.36	-8778.88
21	12574.56	-8777.15
22	12589.10	-8774.31
23	12615.12	-8769.23
24	12656.17	-8763.82
25	12694.14	-8759.52
26	12695.48	-8759.42
27	13025.57	-9201.42
28	13009.68	-9172.42
29	12993.80	-9143.43
30	12986.83	-9123.32
31	12974.48	-9110.38
32	12936.81	-9068.49
33	12926.18	-9058.68
34	12927.09	-9057.86
35	12924.61	-9054.75

№ точки	Координаты точки (система координат, используемая для ведения Единого государственного реестра недвижимости (МСК-77))	
	X	Y
1	2	3
36	12923.22	-9055.94
37	12763.09	-8908.10
38	12739.87	-8887.90
39	12714.19	-8870.92
40	12703.05	-8865.51
41	12686.51	-8857.47
42	12657.30	-8847.78
43	12627.06	-8842.02
44	12596.33	-8840.28
45	12565.64	-8842.60
46	12535.52	-8848.93
47	12429.06	-8876.11
48	12374.68	-8886.69
49	12373.43	-8886.86
50	12281.44	-8899.06
51	12196.87	-8910.27
52	12190.17	-8913.27
53	12185.90	-8919.25
54	12185.23	-8926.56
55	12188.34	-8933.21
56	12219.67	-8970.95
57	12204.28	-8983.72
58	12085.99	-8865.47
59	11872.43	-8655.91
60	11851.83	-8624.48
61	11816.01	-8574.89
62	11807.53	-8565.16
63	11730.61	-8467.02
64	11710.50	-8439.54
65	11678.76	-8395.57
66	11643.86	-8349.65
67	11630.59	-8333.07
68	12789.80	-8790.39
69	12751.97	-8828.99
70	12790.09	-8864.05
71	12808.48	-8882.98

№ точки	Координаты точки (система координат, используемая для ведения Единого государственного реестра недвижимости (МСК-77))	
	X	Y
1	2	3
72	12826.88	-8901.91
73	12863.66	-8939.76
74	12965.31	-9040.36
75	12966.55	-9041.74
76	13003.83	-9083.19
77	13021.78	-9102.00
78	13030.78	-9127.98
79	13055.86	-9173.46
80	13067.80	-9164.02
81	13098.75	-9166.02
82	13109.36	-9178.00
83	13089.11	-9197.26
84	13113.72	-9225.09
85	13100.24	-9237.19
86	13186.88	-9362.51
87	13219.07	-9347.24
88	13267.21	-9449.01
89	13256.18	-9691.61
90	13248.95	-9694.99

№ точки	Координаты точки (система координат, используемая для ведения Единого государственного реестра недвижимости (МСК-77))	
	X	Y
1	2	3
91	13207.58	-9600.78
92	13203.81	-9592.20
93	13188.40	-9568.70
94	13195.00	-9565.70
95	13193.88	-9563.32
96	13110.70	-9386.90
97	13076.18	-9353.45
98	13028.53	-9253.71
99	13025.22	-9249.20
100	13020.48	-9246.21
101	13014.98	-9245.17
102	13009.48	-9246.22
103	13004.75	-9249.21
104	13231.03	-9465.50
105	13279.25	-9577.95
106	13276.39	-9579.81
107	13286.49	-9604.28
108	13313.74	-9664.02
109	13016.57	-9209.37

### 1.1.2.2. Перечень координат характерных точек устанавливаемых красных линий на территории Московской области

№ точки	Координаты точки (система координат, используемая для ведения Единого государственного реестра недвижимости (МСК-50))	
	X	Y
1	2	3
Устанавливаемые красные линии улично-дорожной сети		
1	470994.26	2179903.83
2	471007.38	2179886.18
3	471083.40	2179789.28
4	471164.35	2179696.47
5	471184.89	2179674.40
6	471205.21	2179652.84
7	471217.89	2179638.91
8	471242.95	2179610.35
9	471279.48	2179573.58
10	471320.25	2179541.59
11	471364.65	2179514.87

№ точки	Координаты точки (система координат, используемая для ведения Единого государственного реестра недвижимости (МСК-50))	
	X	Y
1	2	3
12	471396.65	2179499.89
13	471404.76	2179490.87
14	471486.44	2179467.61
15	471506.68	2179470.62
16	471558.41	2179467.40
17	471610.13	2179470.57
18	471661.08	2179480.08
19	471668.29	2179481.96
20	471820.87	2179523.23
21	471828.05	2179525.07
22	471842.54	2179528.11
23	471868.49	2179533.56

№ точки	Координаты точки (система координат, используемая для ведения Единого государственного реестра недвижимости (МСК-50))	
	X	Y
1	2	3
24	471909.46	2179539.56
25	471947.37	2179544.39
26	471948.71	2179544.51
27	471987.61	2179547.93
28	472268.76	2179135.99
29	472252.46	2179164.76
30	472245.21	2179184.77
31	472232.68	2179197.53
32	472194.41	2179238.88
33	472183.64	2179248.55
34	472184.54	2179249.38
35	472182.02	2179252.45
36	472180.64	2179251.24
37	472018.42	2179396.80
38	471994.91	2179416.67
39	471969.00	2179433.28
40	471957.78	2179438.54
41	471941.13	2179446.33
42	471911.78	2179455.61
43	471881.46	2179460.95
44	471850.71	2179462.25
45	471820.05	2179459.49
46	471790.02	2179452.73
47	471683.95	2179424.04
48	471629.73	2179412.69
49	471628.48	2179412.50
50	471536.67	2179399.00
51	471452.26	2179386.58
52	471445.60	2179383.49
53	471441.42	2179377.46
54	471440.85	2179370.13
55	471444.06	2179363.53
56	471475.92	2179326.23
57	471460.72	2179313.24
58	471340.75	2179429.81
59	471124.22	2179636.32
60	471103.18	2179667.46
61	471066.66	2179716.54

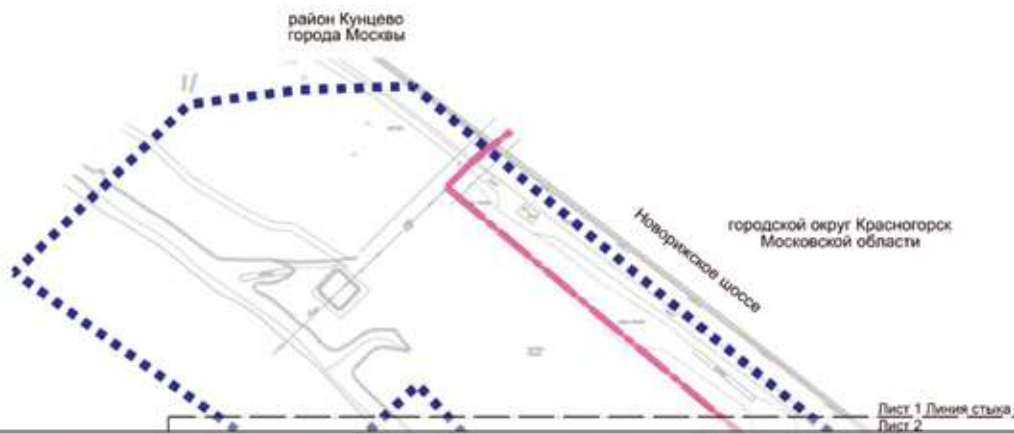
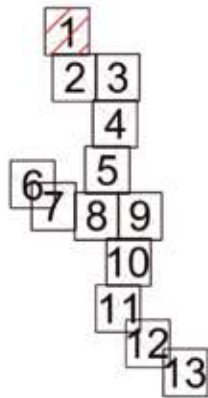
№ точки	Координаты точки (система координат, используемая для ведения Единого государственного реестра недвижимости (МСК-50))	
	X	Y
1	2	3
62	471058.04	2179726.15
63	470979.73	2179823.20
64	470959.23	2179850.38
65	470926.87	2179893.91
66	470891.32	2179939.33
67	470877.81	2179955.72
68	472043.46	2179514.88
69	472006.18	2179475.75
70	472044.80	2179441.23
71	472063.46	2179422.56
72	472082.12	2179403.90
73	472119.44	2179366.57
74	472222.51	2179267.42
75	472223.77	2179266.05
76	472261.63	2179225.13
77	472279.85	2179206.58
78	472289.22	2179180.73
79	472314.95	2179135.61
80	472326.75	2179145.22
81	472357.73	2179143.66
82	472368.51	2179131.83
83	472348.53	2179112.28
84	472373.53	2179084.80
85	472360.23	2179072.52
86	472448.64	2178948.43
87	472480.61	2178964.16
88	472530.20	2178863.08
89	472522.62	2178620.34
90	472515.43	2178616.85
91	472472.73	2178710.47
92	472468.84	2178718.99
93	472453.09	2178742.27
94	472459.65	2178745.37
95	472458.50	2178747.73
96	472372.82	2178922.96
97	472337.82	2178955.92
98	472288.76	2179054.98
99	472285.38	2179059.44

№ точки	Координаты точки (система координат, используемая для ведения Единого государственного реестра недвижимости (МСК-50))	
	X	Y
1	2	3
100	472280.60	2179062.36
101	472275.09	2179063.32
102	472269.61	2179062.20
103	472264.92	2179059.14
104	472494.26	2178846.08




№ точки	Координаты точки (система координат, используемая для ведения Единого государственного реестра недвижимости (МСК-50))	
	X	Y
1	2	3
105	472544.07	2178734.32
106	472541.24	2178732.42
107	472551.68	2178708.09
108	472579.79	2178648.74
109	472285.05	2179107.23

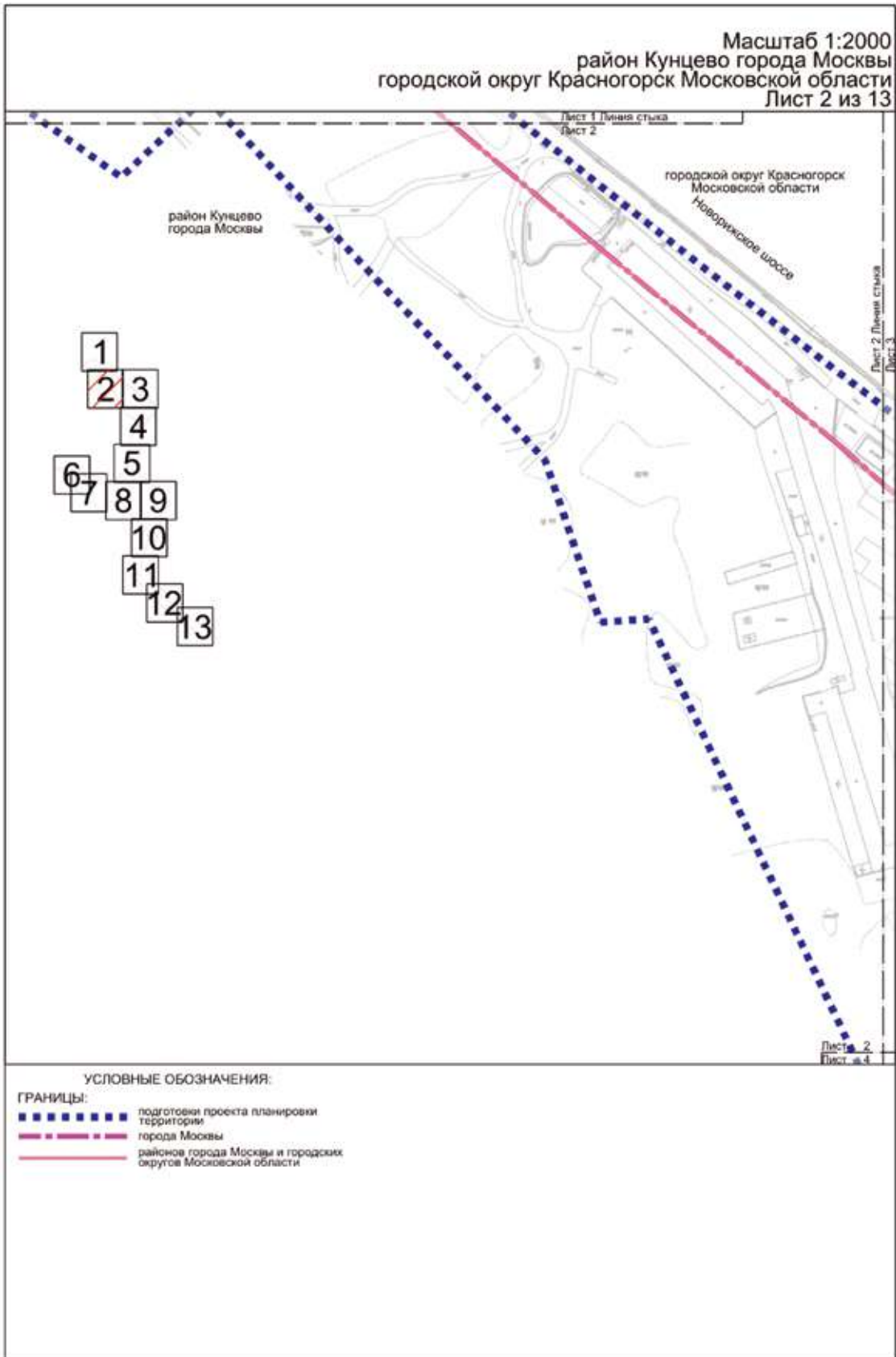
1.2. Чертеж границ зон планируемого размещения линейных объектов

Масштаб 1:2000  
район Кунцево города Москвы  
городской округ Красногорск Московской области  
Лист 1 из 13

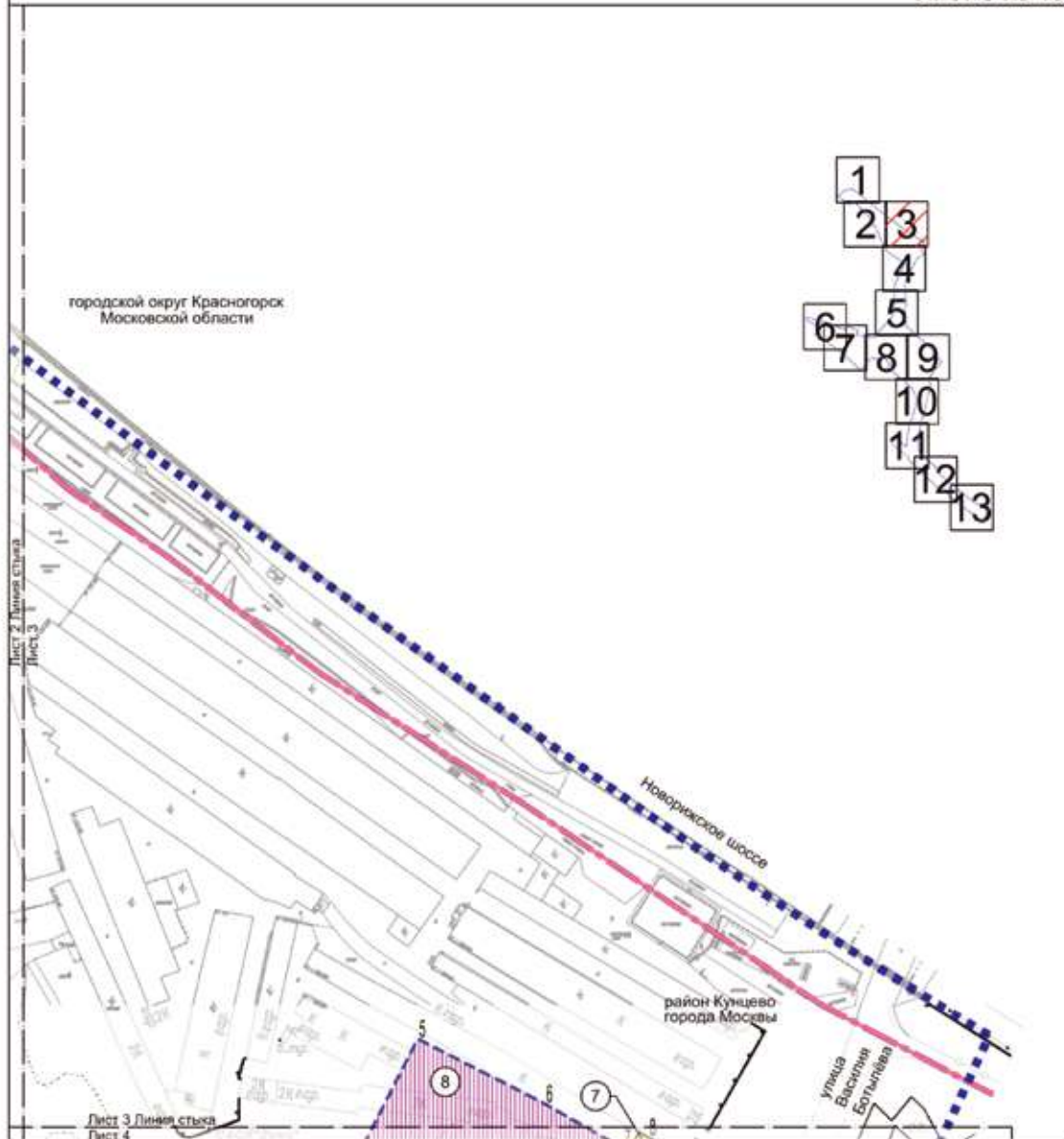


УСЛОВНЫЕ ОБОЗНАЧЕНИЯ:








- ГРАНИЦЫ:**
-  подготовка проекта планировки территории
  -  города Москвы
  -  районов города Москвы и городских округов Московской области



Масштаб 1:2000  
 район Кунцево города Москвы  
 городской округ Красногорск Московской области  
 Лист 3 из 13

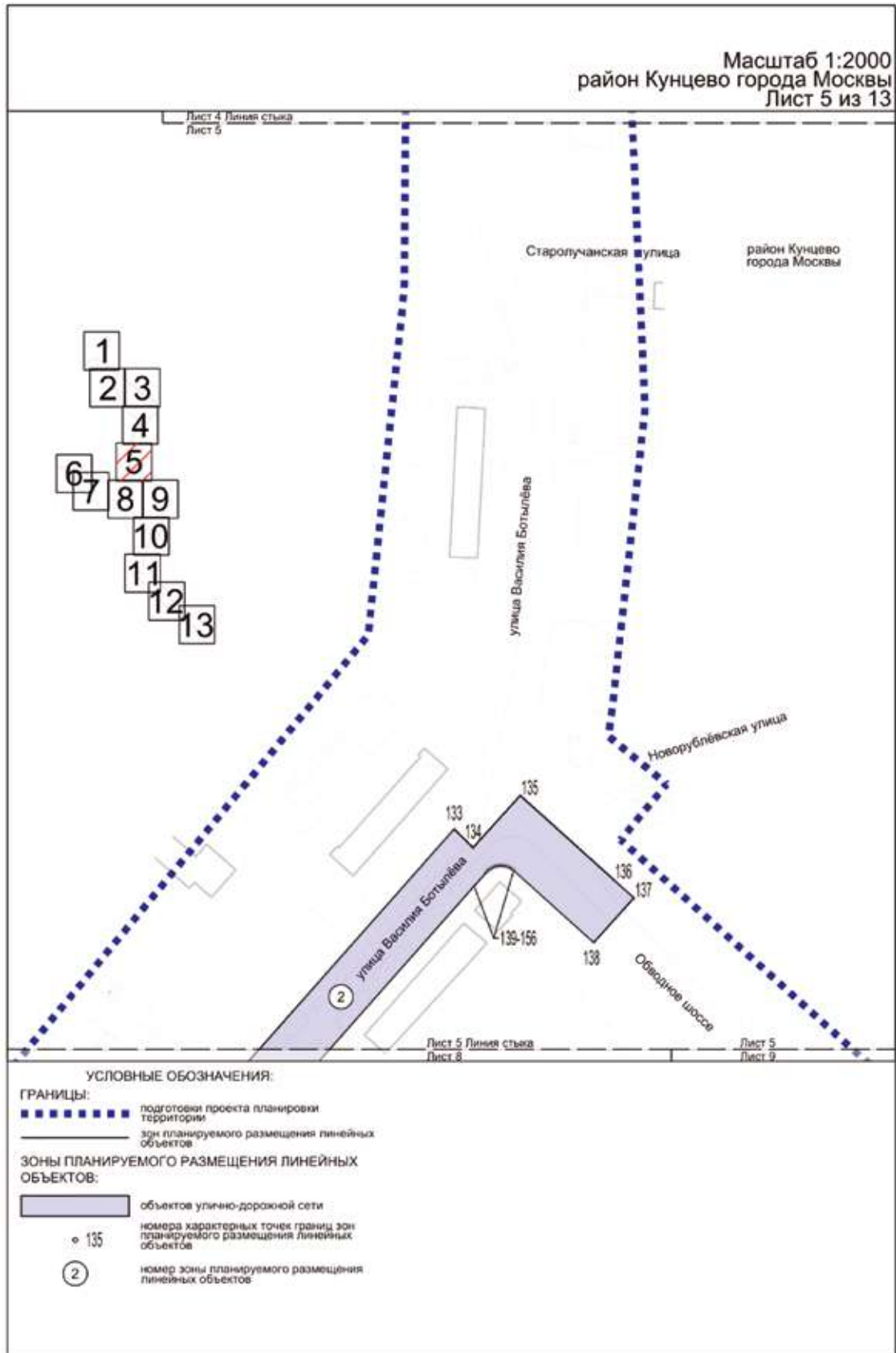


УСЛОВНЫЕ ОБОЗНАЧЕНИЯ:

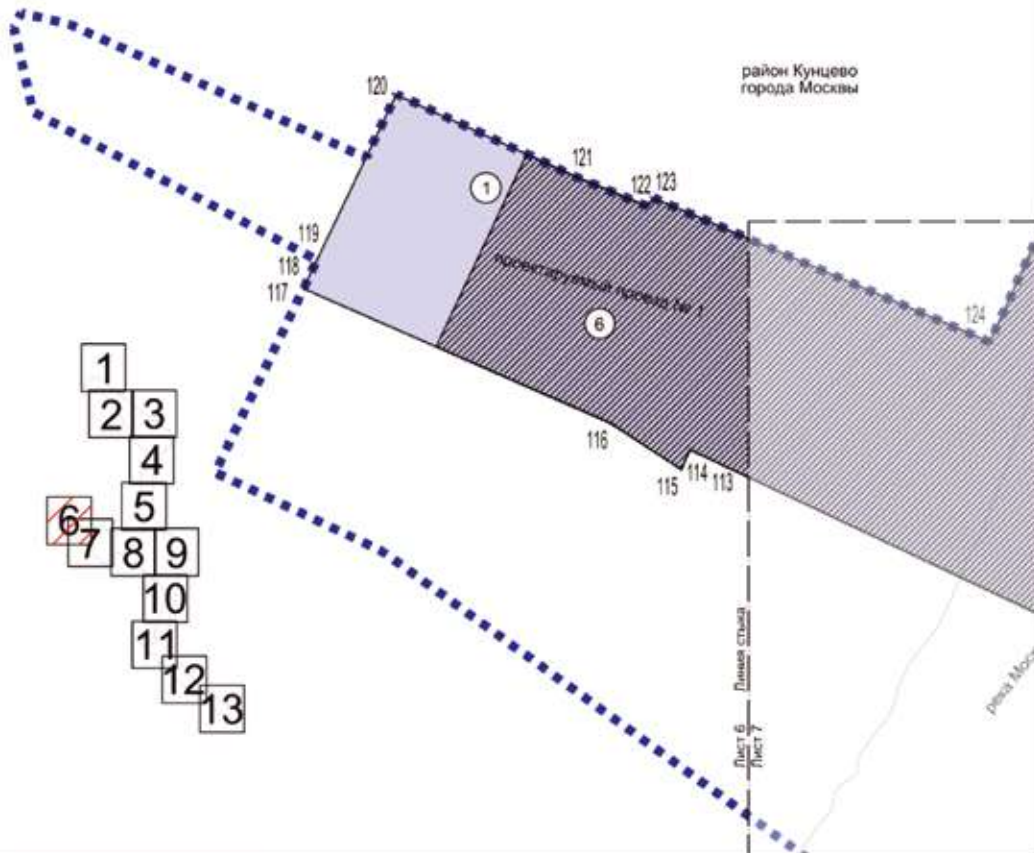
- ГРАНИЦЫ:**
-  подготовка проекта планировки территории
  -  граница города Москвы
  -  граница районов города Москвы и городских округов Московской области
  -  зона планируемого размещения объектов капитального строительства, проектируемых в составе линейных объектов
- ЗОНЫ ПЛАНИРУЕМОГО РАЗМЕЩЕНИЯ ЛИНЕЙНЫХ ОБЪЕКТОВ:**
-  объектов инженерной инфраструктуры
  -  номера характерных точек границ зон планируемого размещения линейных объектов
  -  номер зоны планируемого размещения линейных объектов





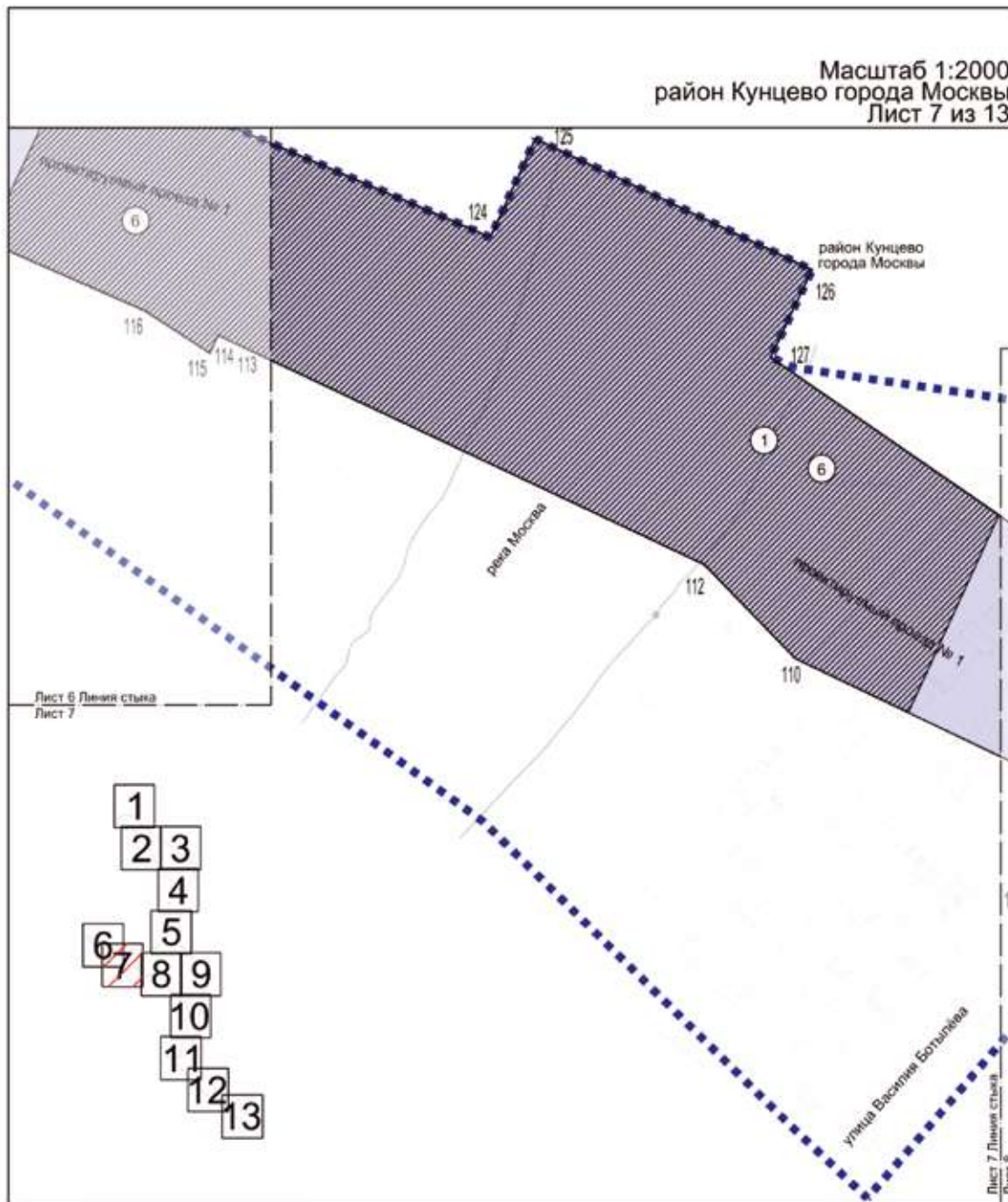


Масштаб 1:2000  
район Кунцево города Москвы  
Лист 6 из 13



- УСЛОВНЫЕ ОБОЗНАЧЕНИЯ:
- ГРАНИЦЫ:**
- подготовка проекта планировки территории
  - зон планируемого размещения линейных объектов
- ЗОНЫ ПЛАНИРУЕМОГО РАЗМЕЩЕНИЯ ЛИНЕЙНЫХ ОБЪЕКТОВ:**
- объектов улично-дорожной сети
  - объектов дорожно-мостового строительства
- 115 номер характерных точек границ зон планируемого размещения линейных объектов
- ① номер зоны планируемого размещения линейных объектов

Масштаб 1:2000  
район Кунцево города Москвы  
Лист 7 из 13



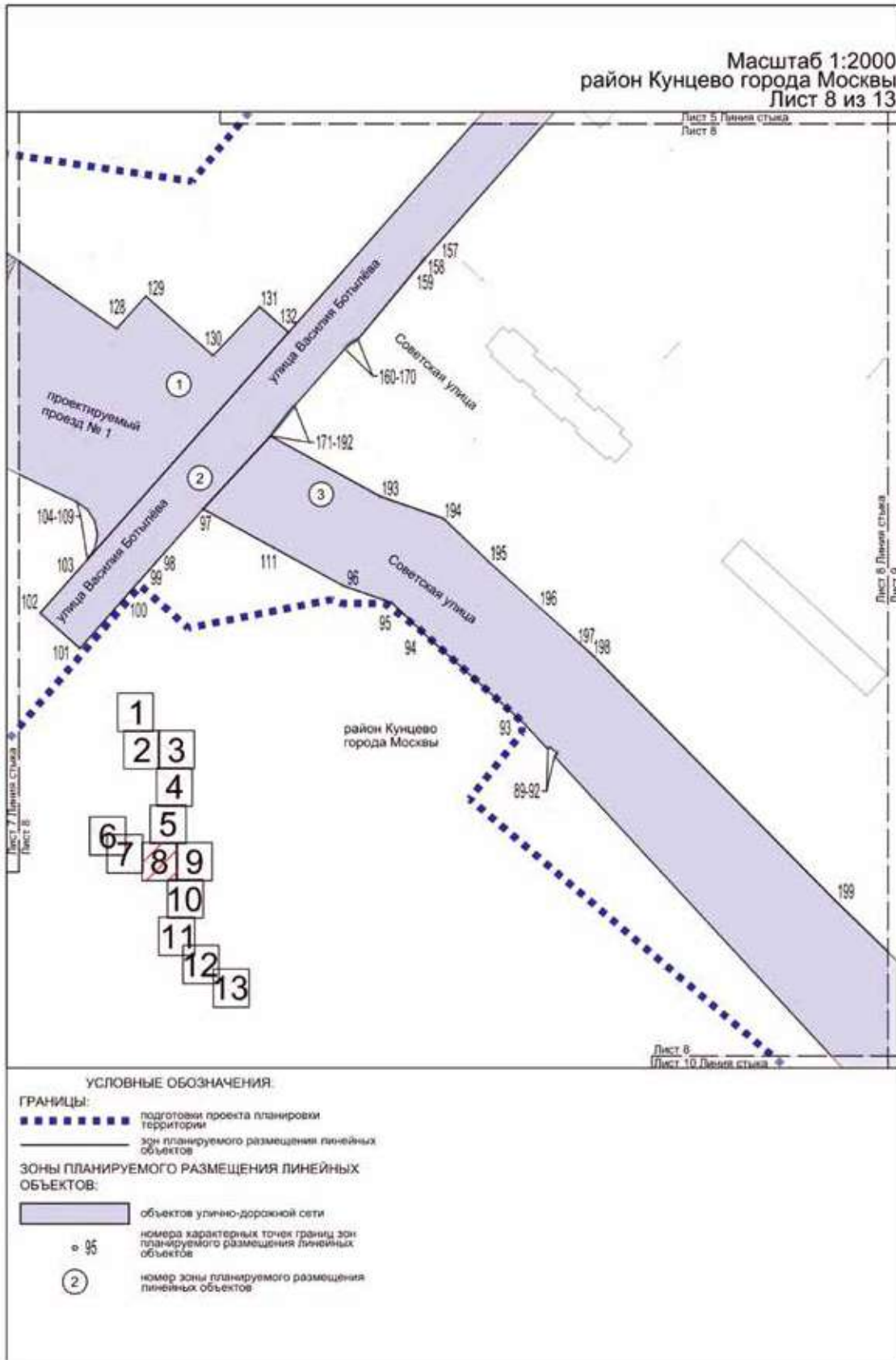
УСЛОВНЫЕ ОБОЗНАЧЕНИЯ:

ГРАНИЦЫ:

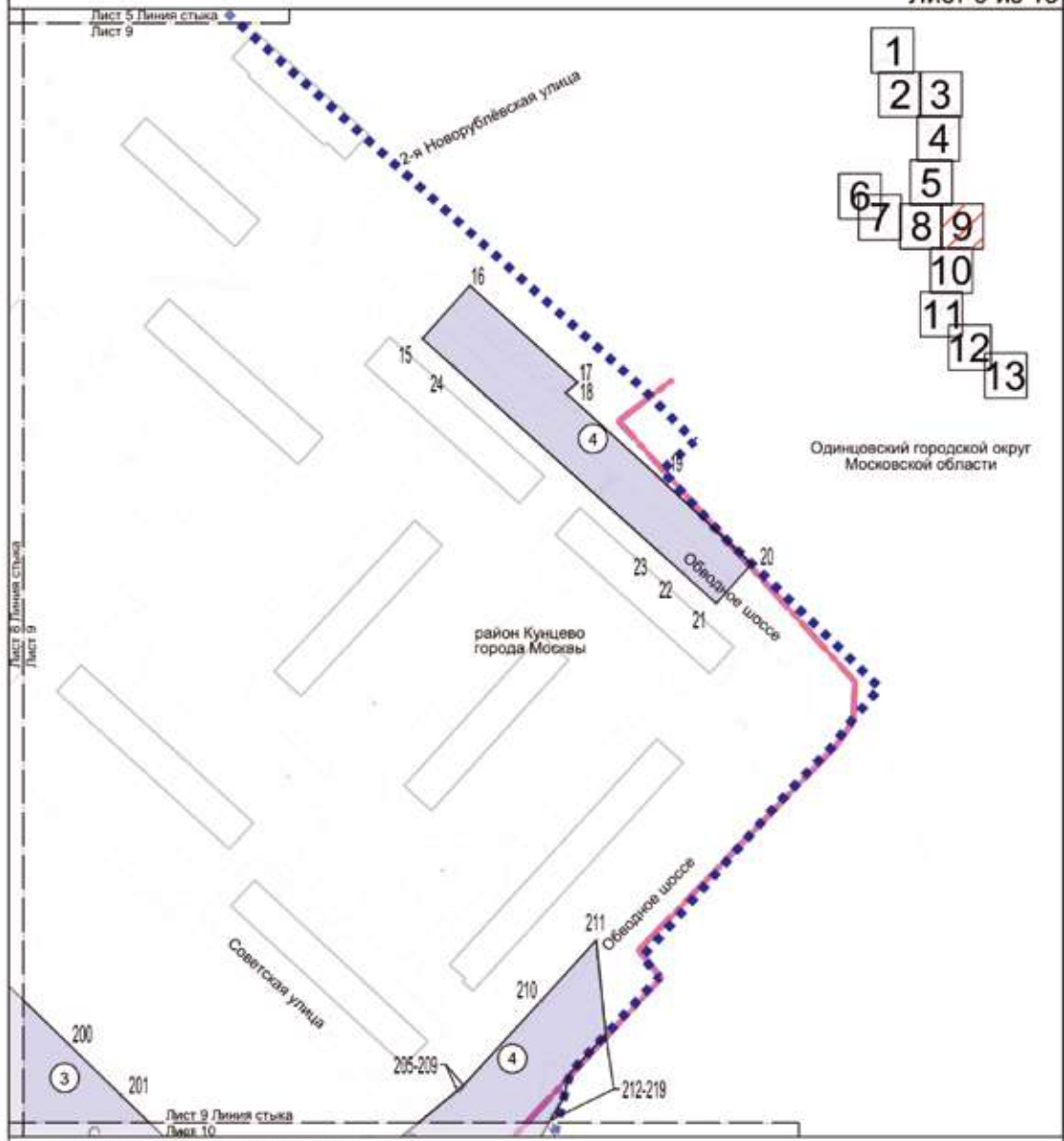
- подготовка проекта планировки территории
- зон планируемого размещения линейных объектов

Зоны планируемого размещения линейных объектов:

- объектов улично-дорожной сети
- объектов дорожно-мостового строительства
- номера характерных точек границ зон планируемого размещения линейных объектов
- номер зоны планируемого размещения линейных объектов



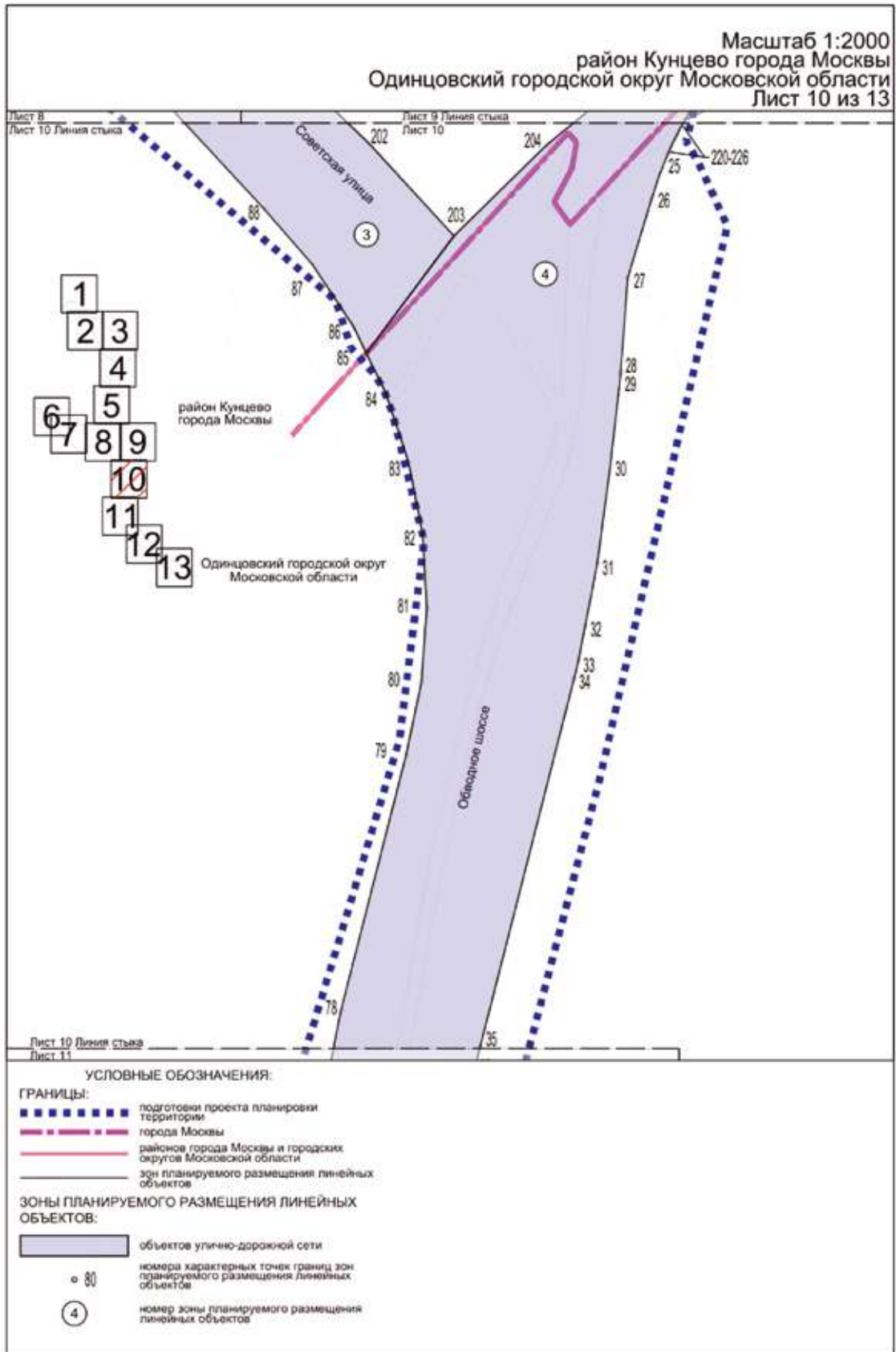
Масштаб 1:2000  
 район Кунцево города Москвы  
 Одинцовский городской округ Московской области  
 Лист 9 из 13

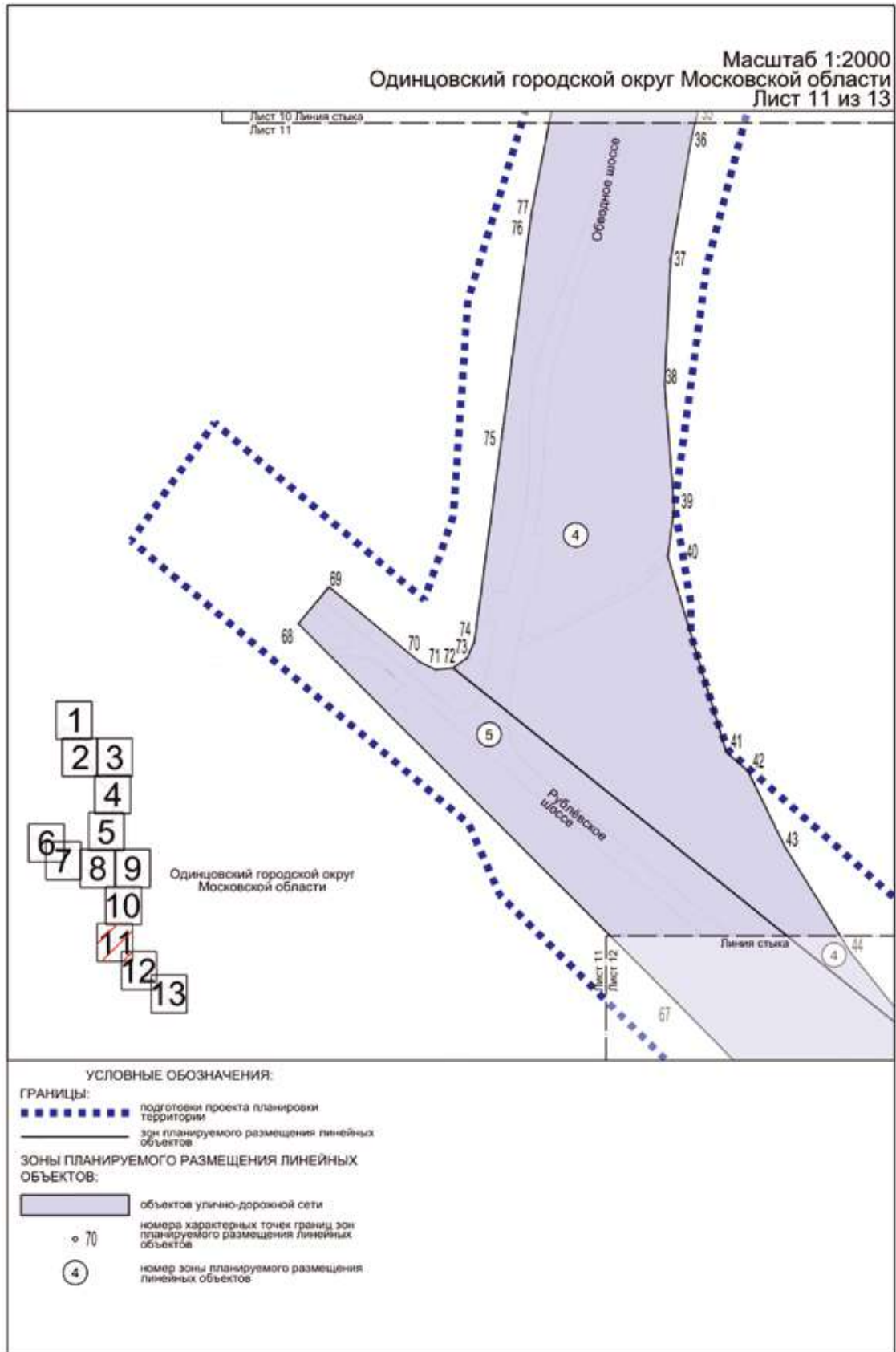


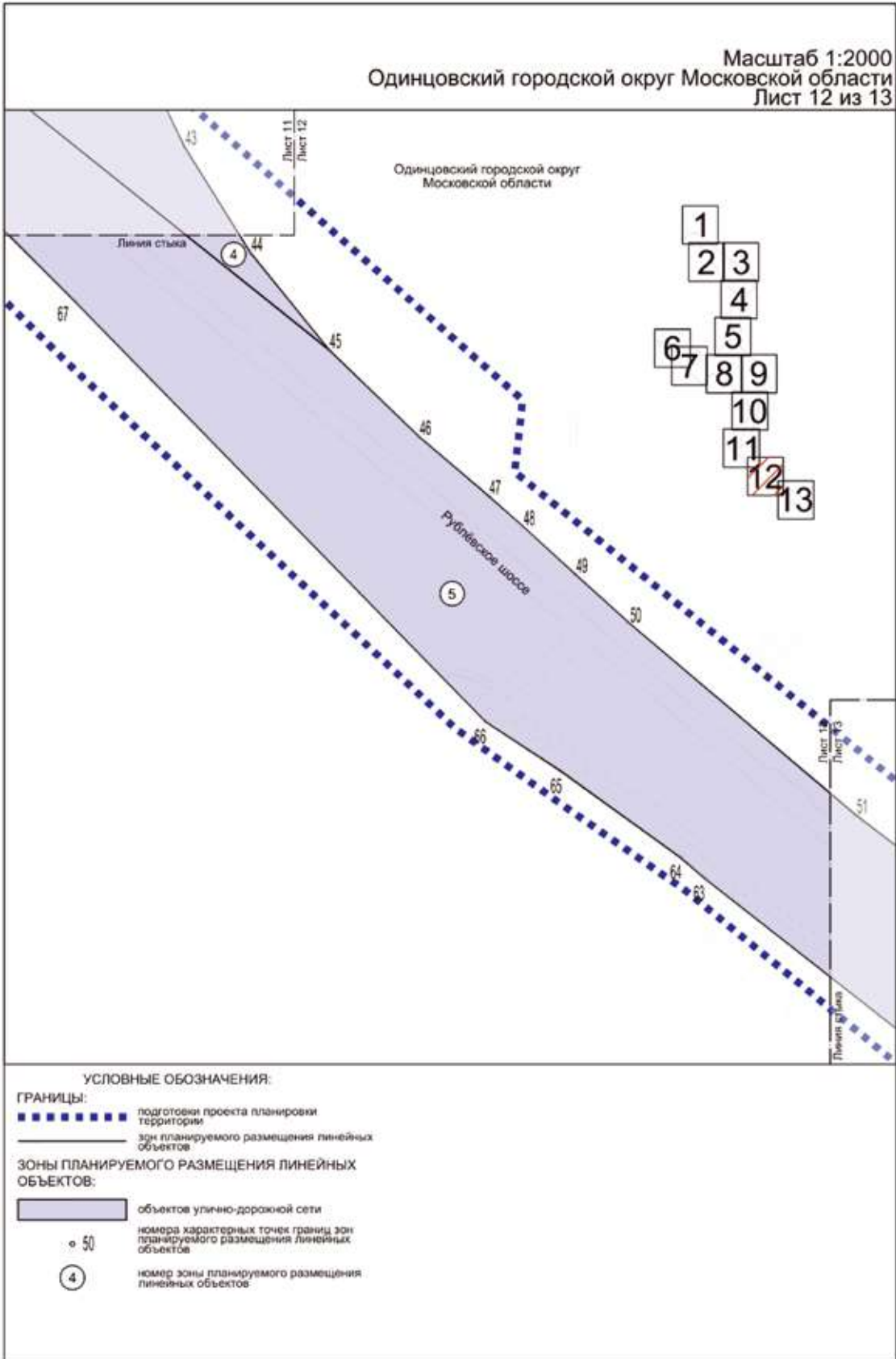
Одинцовский городской округ  
 Московской области

УСЛОВНЫЕ ОБОЗНАЧЕНИЯ:

- ГРАНИЦЫ:**
- - - - - подготовки проекта планировки территории
  - - - - - города Москвы
  - - - - - районов города Москвы и городских округов Московской области
  - зон планируемого размещения линейных объектов
- ЗОНЫ ПЛАНИРУЕМОГО РАЗМЕЩЕНИЯ ЛИНЕЙНЫХ ОБЪЕКТОВ:**
- объектов улично-дорожной сети
  - 20 номера характерных точек границ зон планируемого размещения линейных объектов
  - ④ номер зоны планируемого размещения линейных объектов

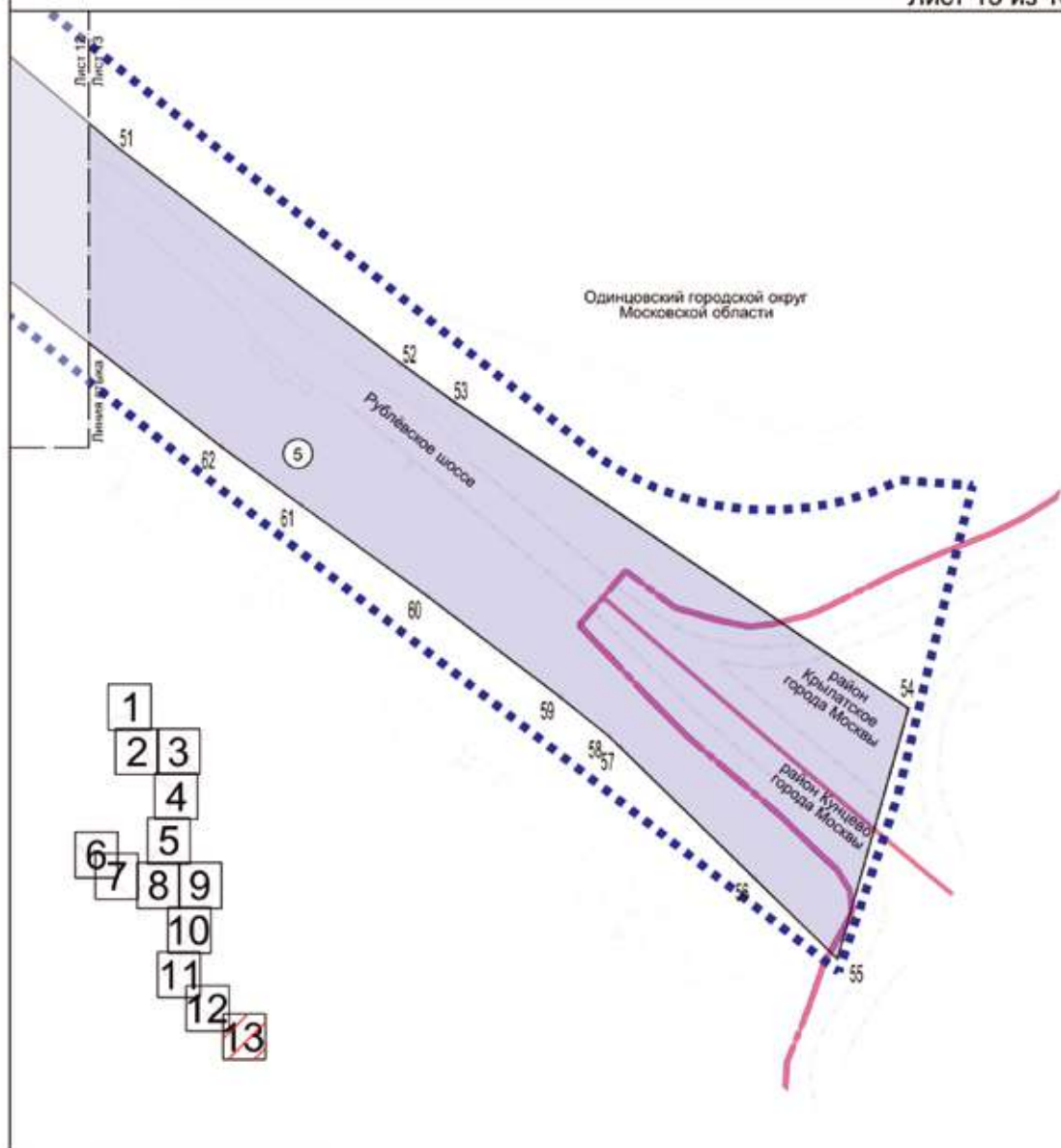












Масштаб 1:2000  
 район Кунцево города Москвы  
 район Крылатское города Москвы  
 Одинцовский городской округ Московской области  
 Лист 13 из 13






УСЛОВНЫЕ ОБОЗНАЧЕНИЯ:

ГРАНИЦЫ:

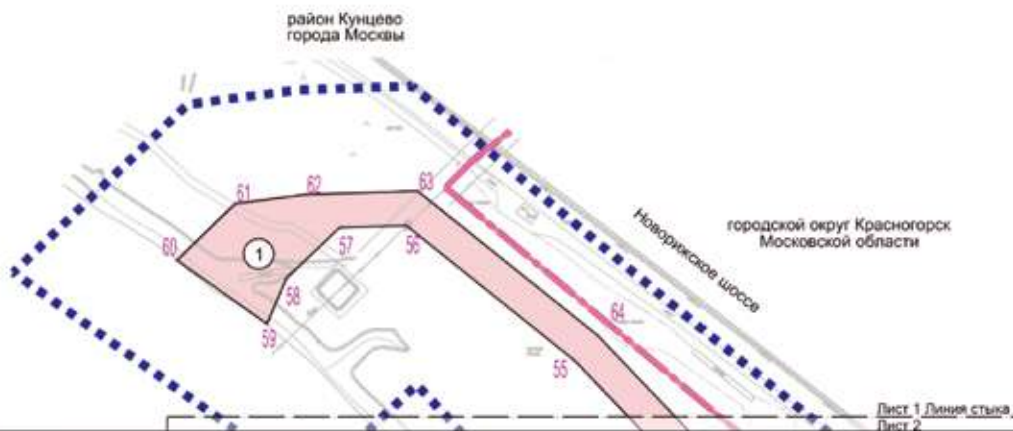
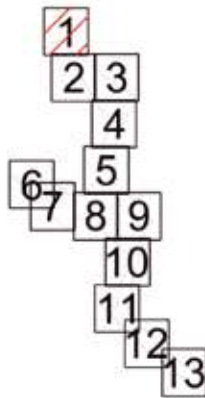
-  подготовка проекта планировки территории
-  города Москвы
-  районов города Москвы и городских округов Московской области
-  зон планируемого размещения линейных объектов

ЗОНЫ ПЛАНИРУЕМОГО РАЗМЕЩЕНИЯ ЛИНЕЙНЫХ ОБЪЕКТОВ:

-  объектов улично-дорожной сети
-  номера характерных точек границ зон планируемого размещения линейных объектов
-  номер зоны планируемого размещения линейных объектов

1.3. Чертеж границ зон планируемого размещения линейных объектов, подлежащих реконструкции в связи с изменением их местоположения

Масштаб 1:2000  
район Кунцево города Москвы  
городской округ Красногорск  
Московской области  
Лист 1 из 13



УСЛОВНЫЕ ОБОЗНАЧЕНИЯ:

- ГРАНИЦЫ:**
- подготовлен проект планировки территории
  - города Москвы
  - районов города Москвы и городских округов Московской области
  - зон планируемого размещения линейных объектов

**ЗОНЫ ПЛАНИРУЕМОГО РАЗМЕЩЕНИЯ ЛИНЕЙНЫХ ОБЪЕКТОВ:**

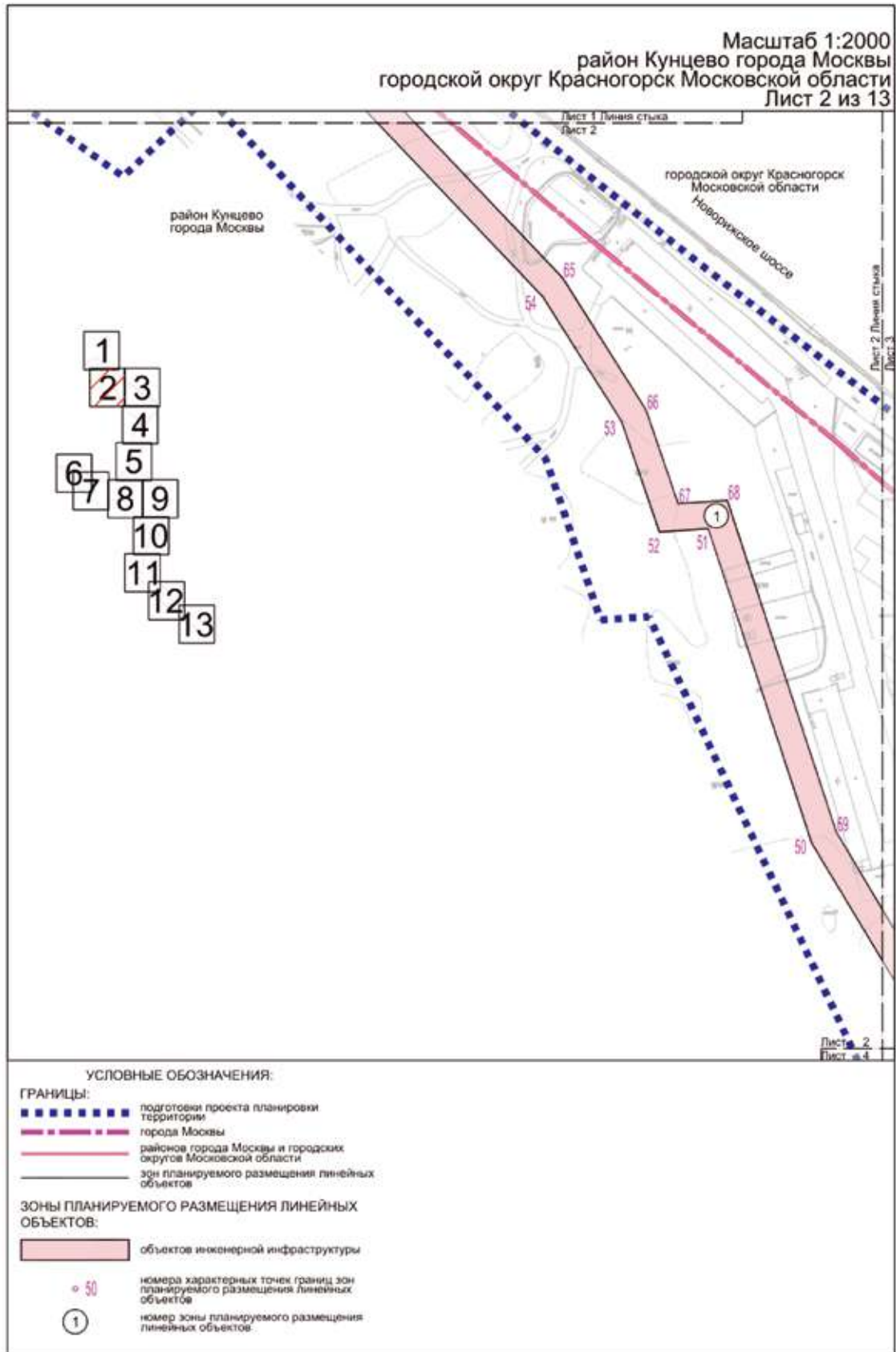
- объектов инженерной инфраструктуры

○ 55

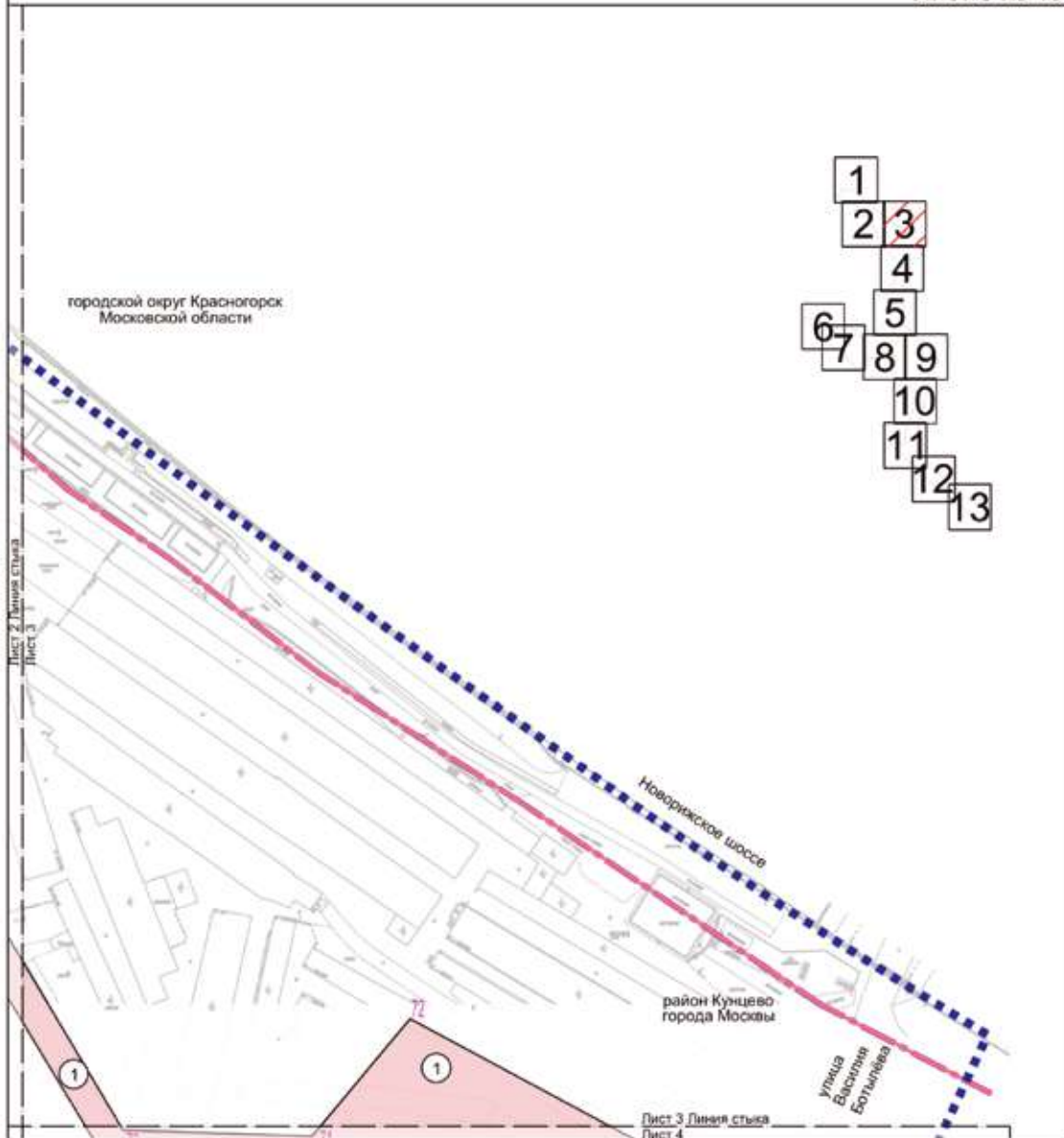
номера характерных точек границ зон планируемого размещения линейных объектов

①





номер зоны планируемого размещения линейных объектов






Масштаб 1:2000  
район Кунцево города Москвы  
городской округ Красногорск Московской области  
Лист 3 из 13

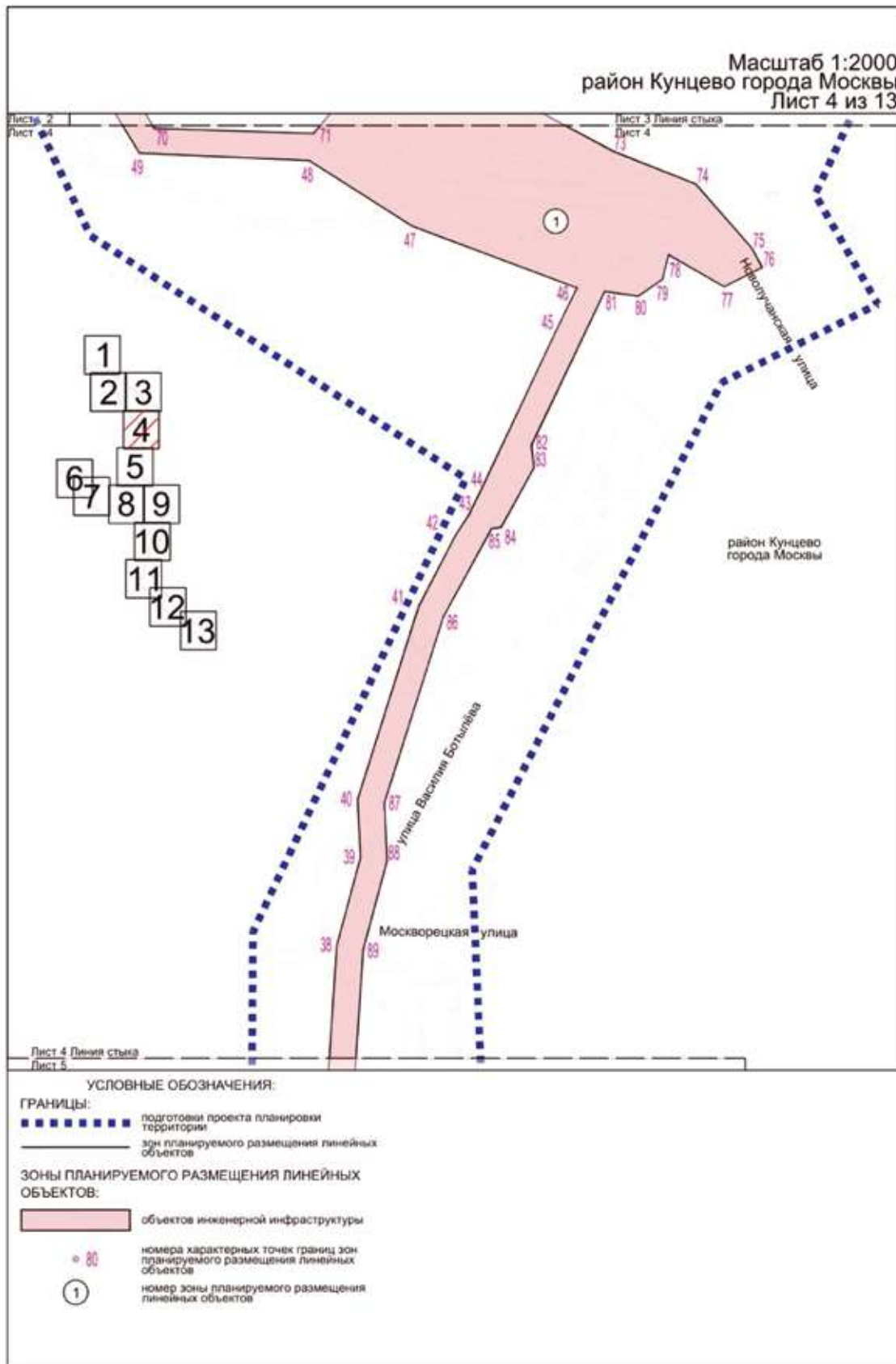


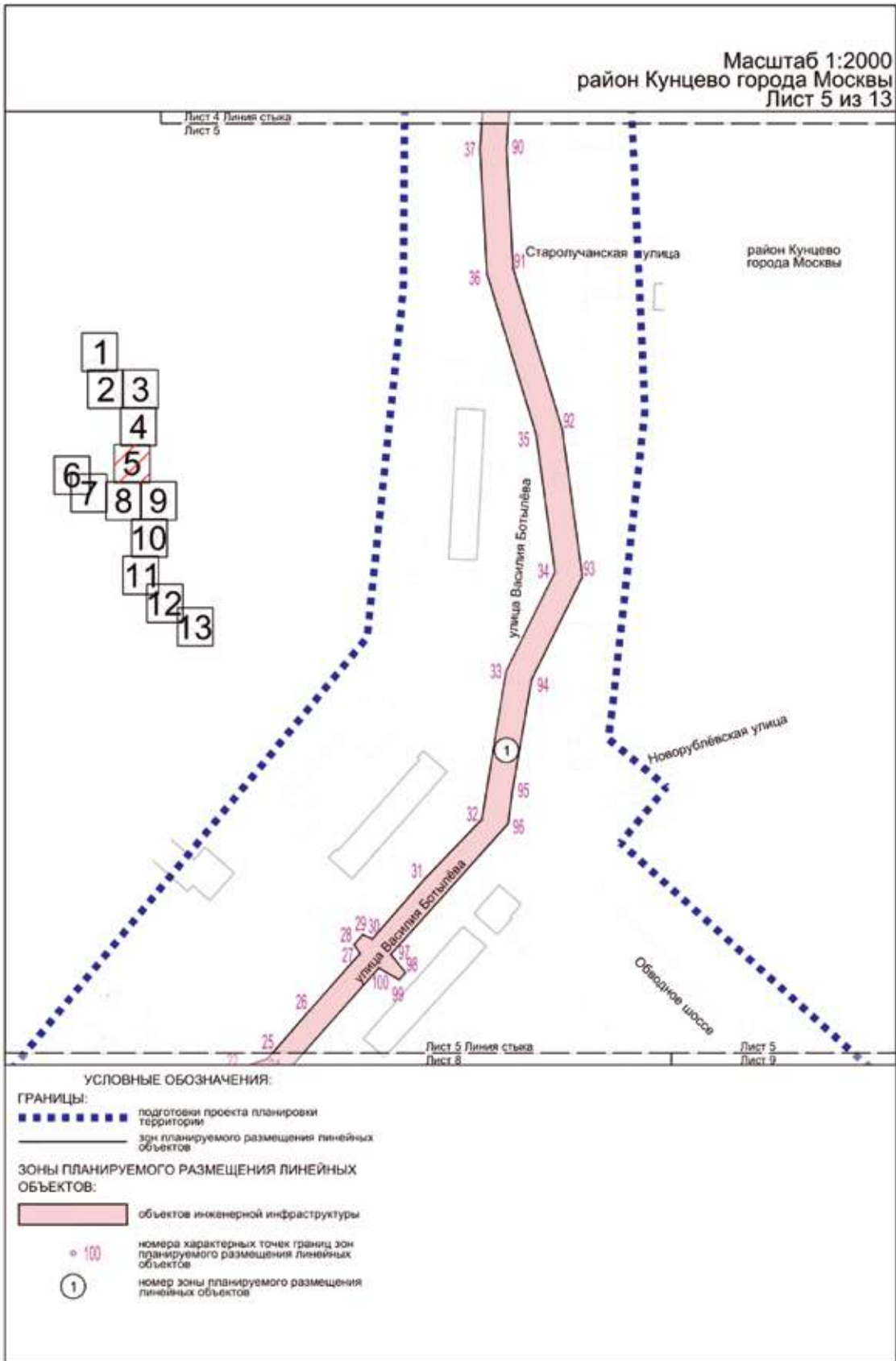
УСЛОВНЫЕ ОБОЗНАЧЕНИЯ:

- ГРАНИЦЫ:**
-  подготовка проекта планировки территории
  -  города Москвы
  -  районов города Москвы и городских округов Московской области
  -  зон планируемого размещения линейных объектов

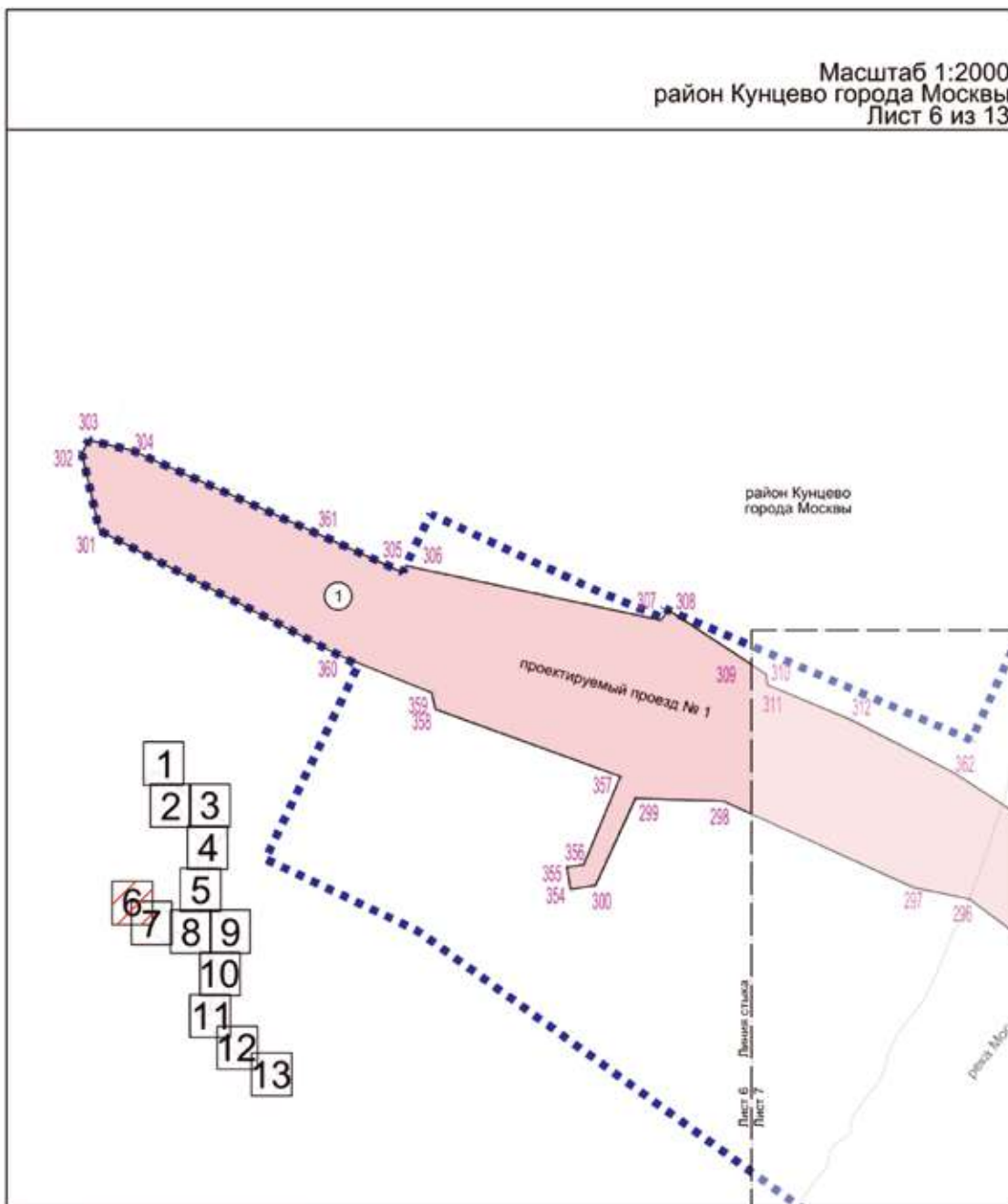
**Зоны планируемого размещения линейных объектов:**

-  объектов инженерной инфраструктуры
-  номера характерных точек границ зон планируемого размещения линейных объектов
-  номер зоны планируемого размещения линейных объектов







Масштаб 1:2000  
район Кунцево города Москвы  
Лист 6 из 13



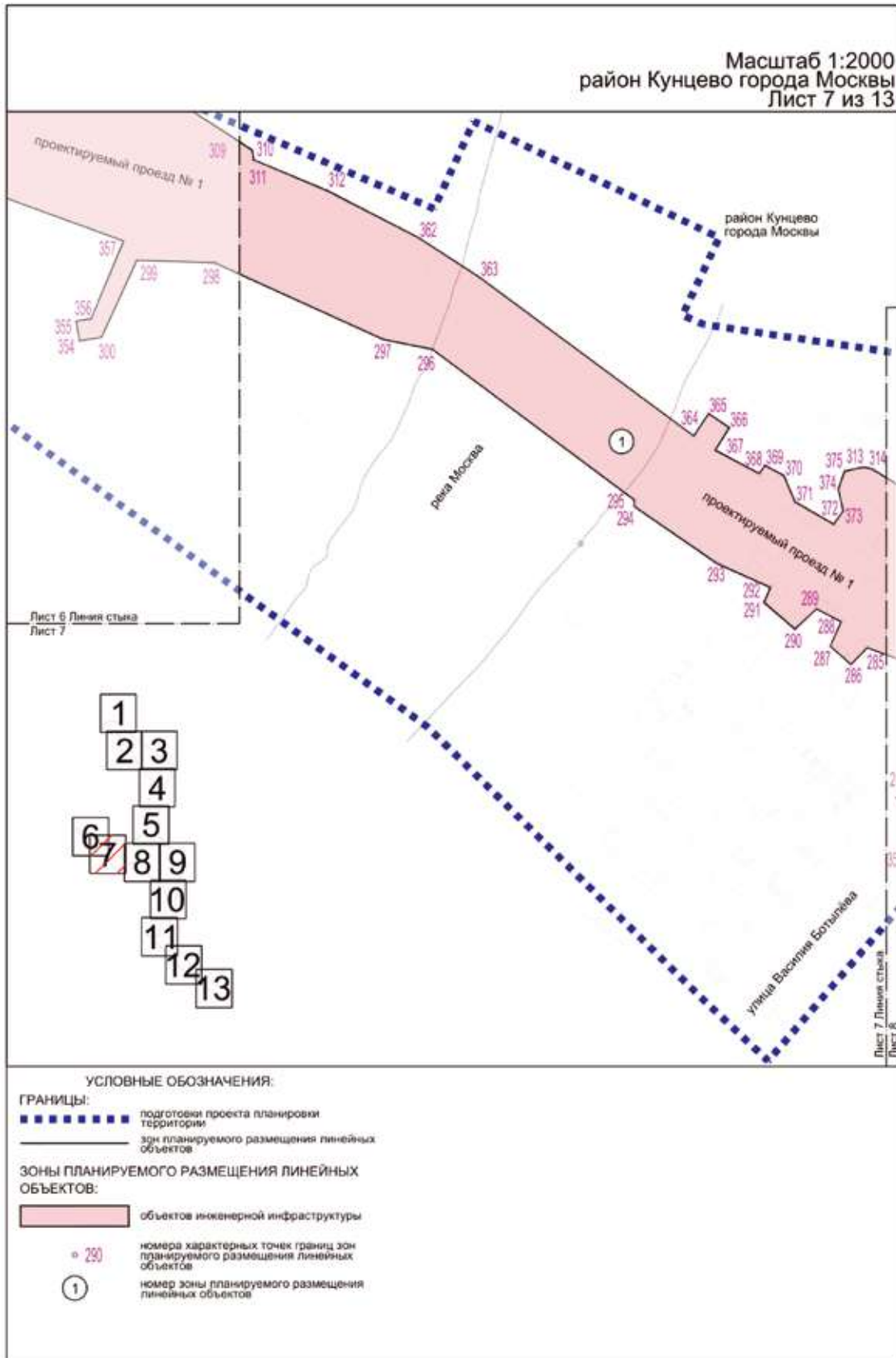
УСЛОВНЫЕ ОБОЗНАЧЕНИЯ:

**ГРАНИЦЫ:**  
 подготовка проекта планировки территории  
 зон планируемого размещения линейных объектов

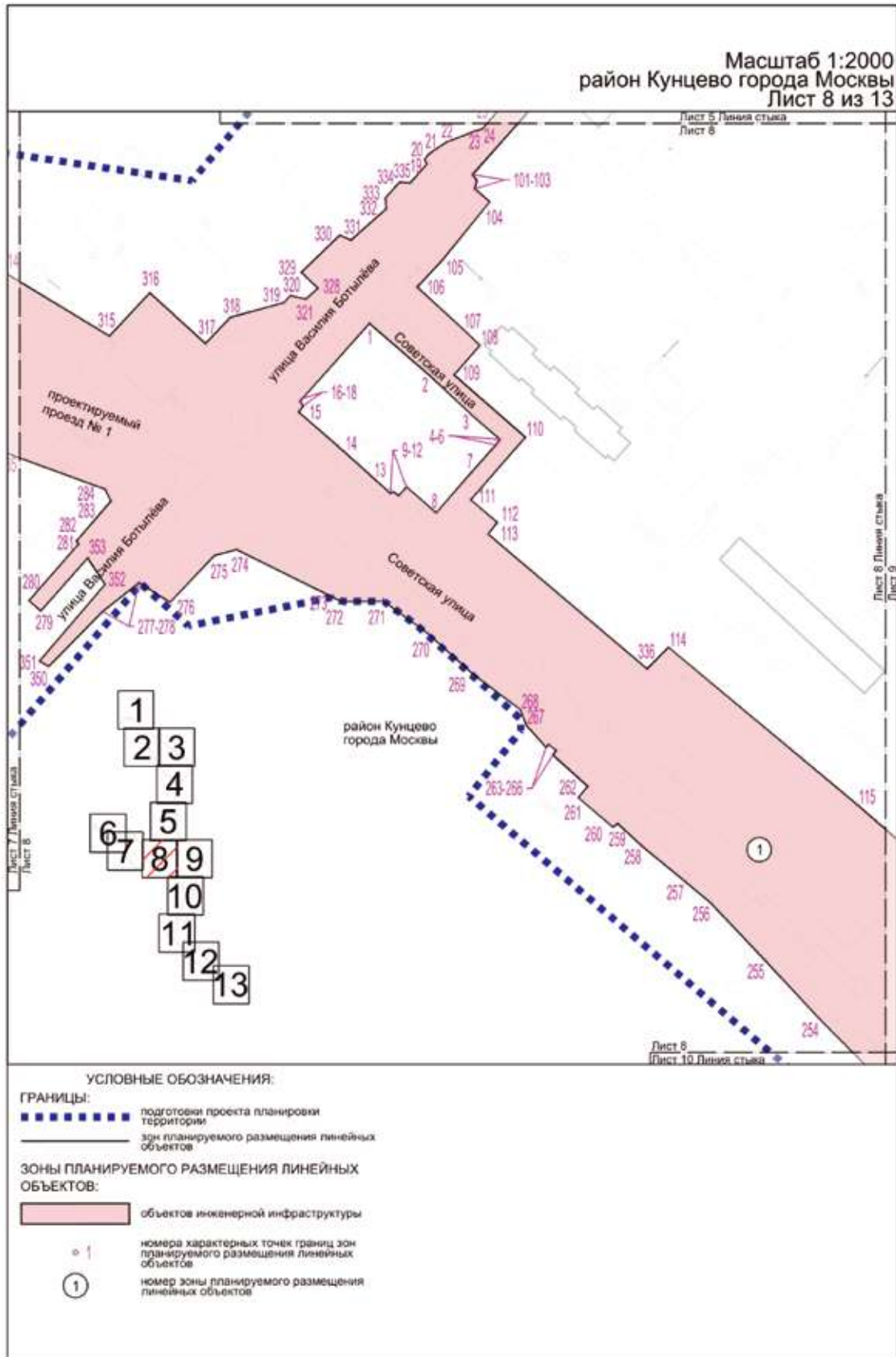
**ЗОНЫ ПЛАНИРУЕМОГО РАЗМЕЩЕНИЯ ЛИНЕЙНЫХ ОБЪЕКТОВ:**

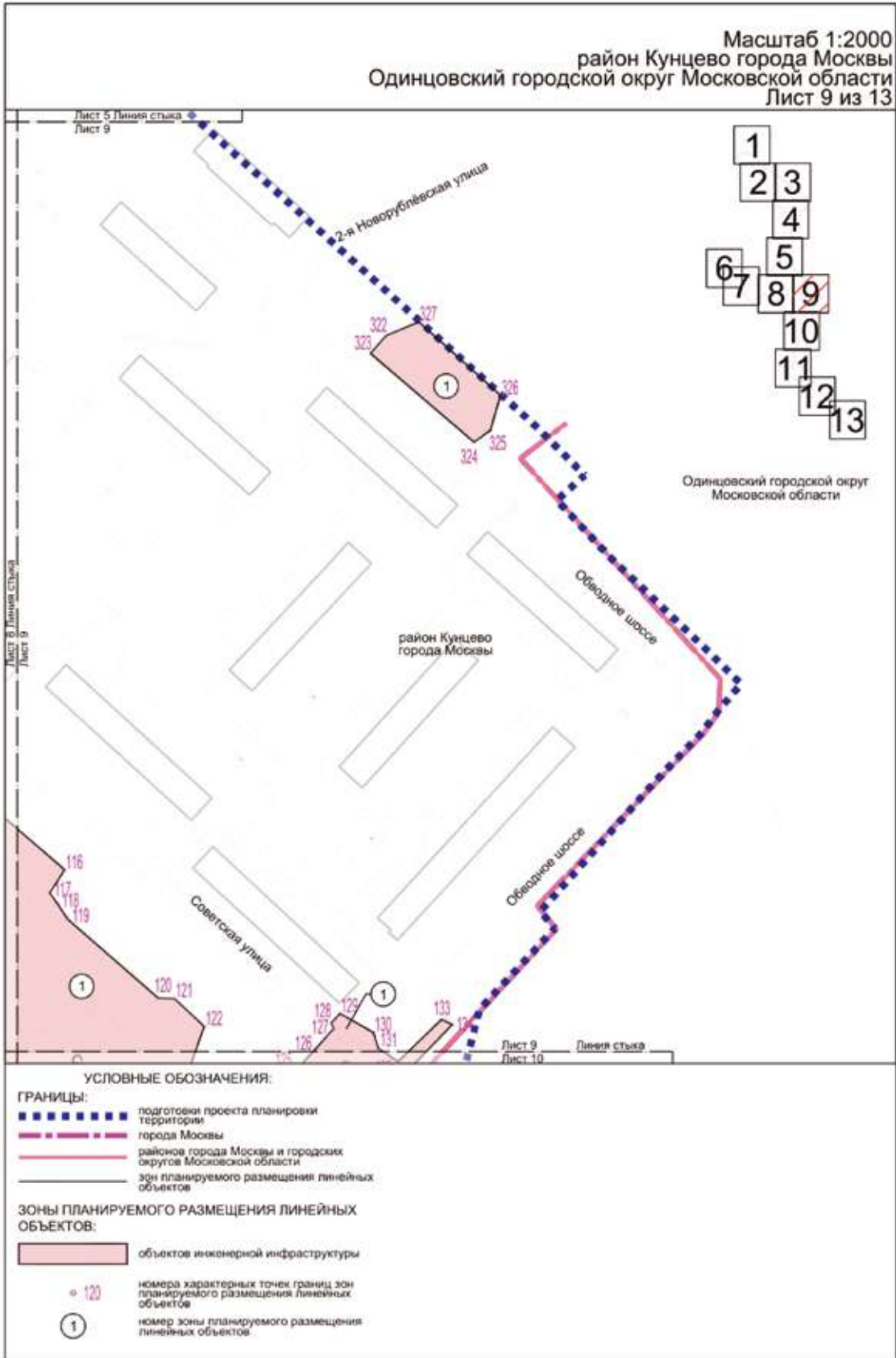
 объектов инженерной инфраструктуры

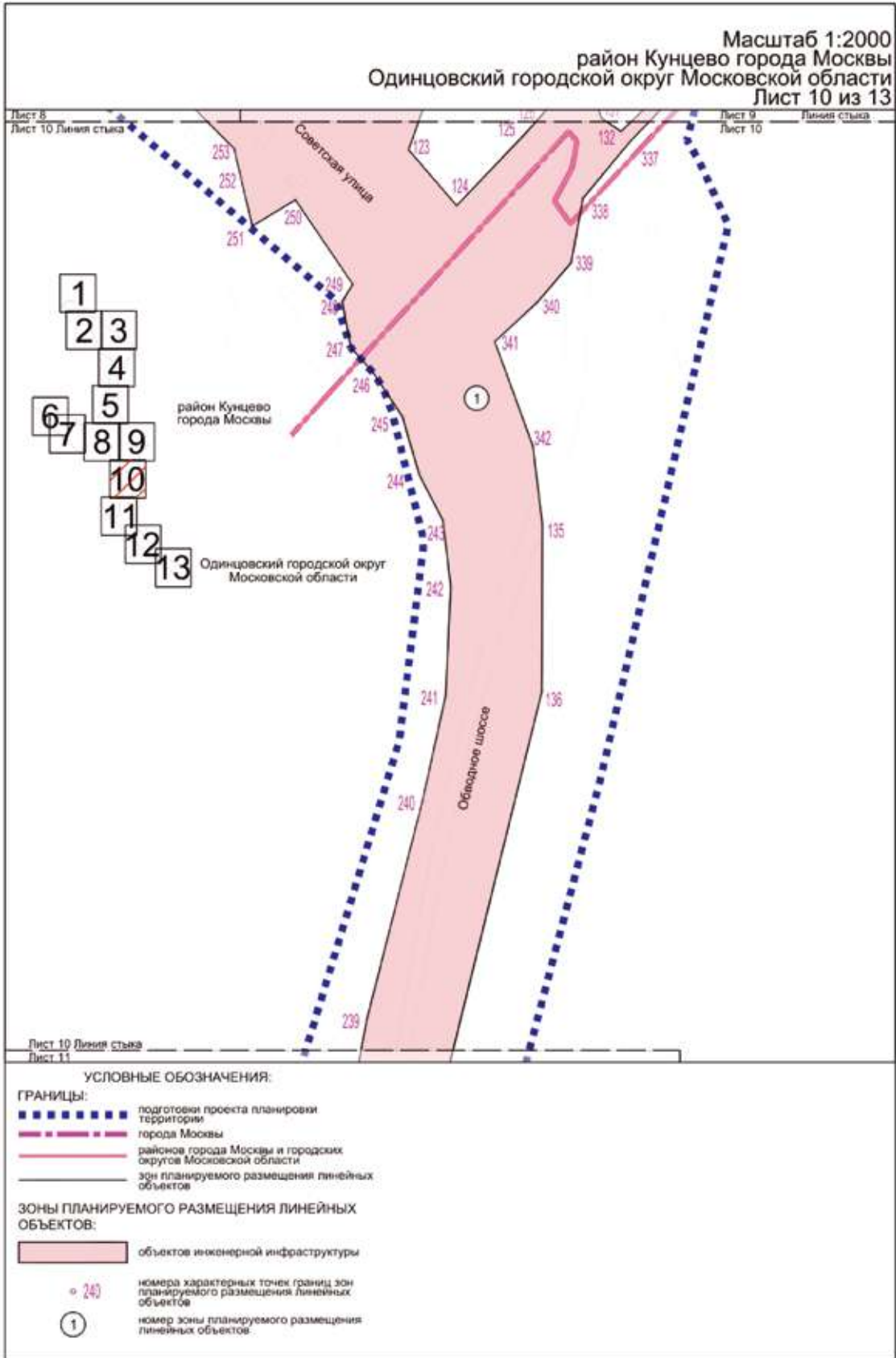
• 300 номера характерных точек границ зон планируемого размещения линейных объектов  
 ① номер зоны планируемого размещения линейных объектов

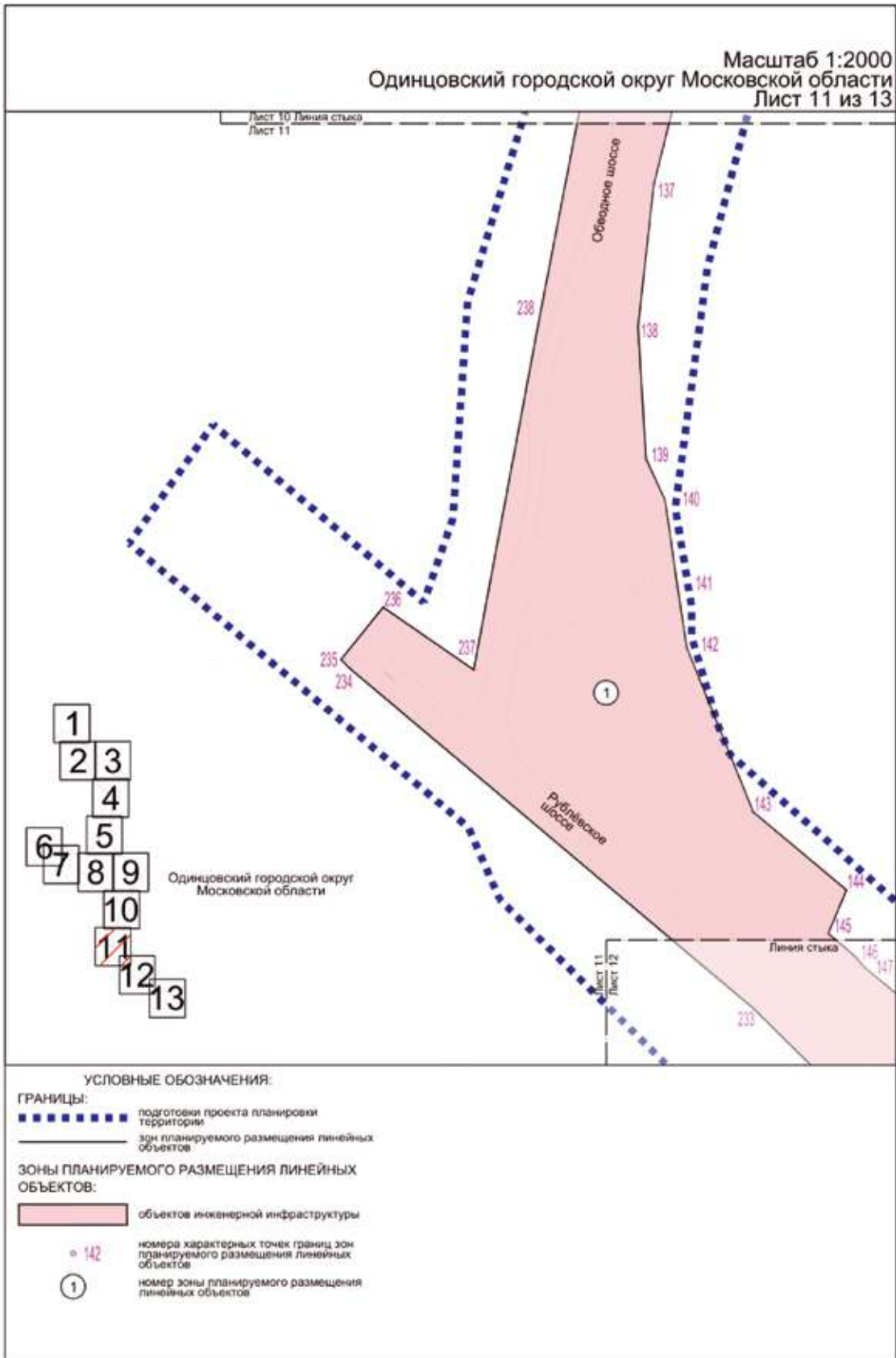




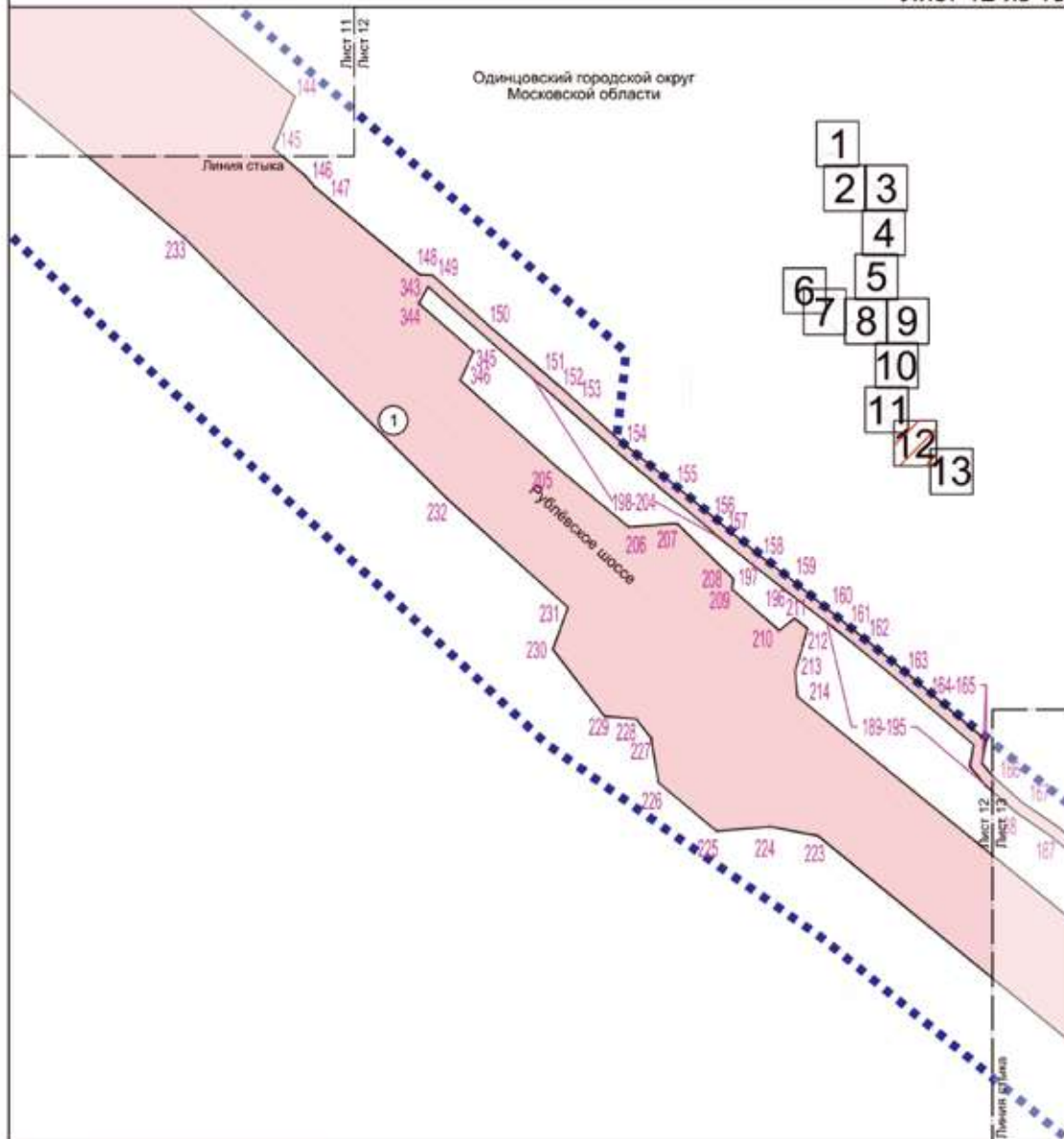










Одинцовский городской округ Московской области  
Масштаб 1:2000  
Лист 12 из 13



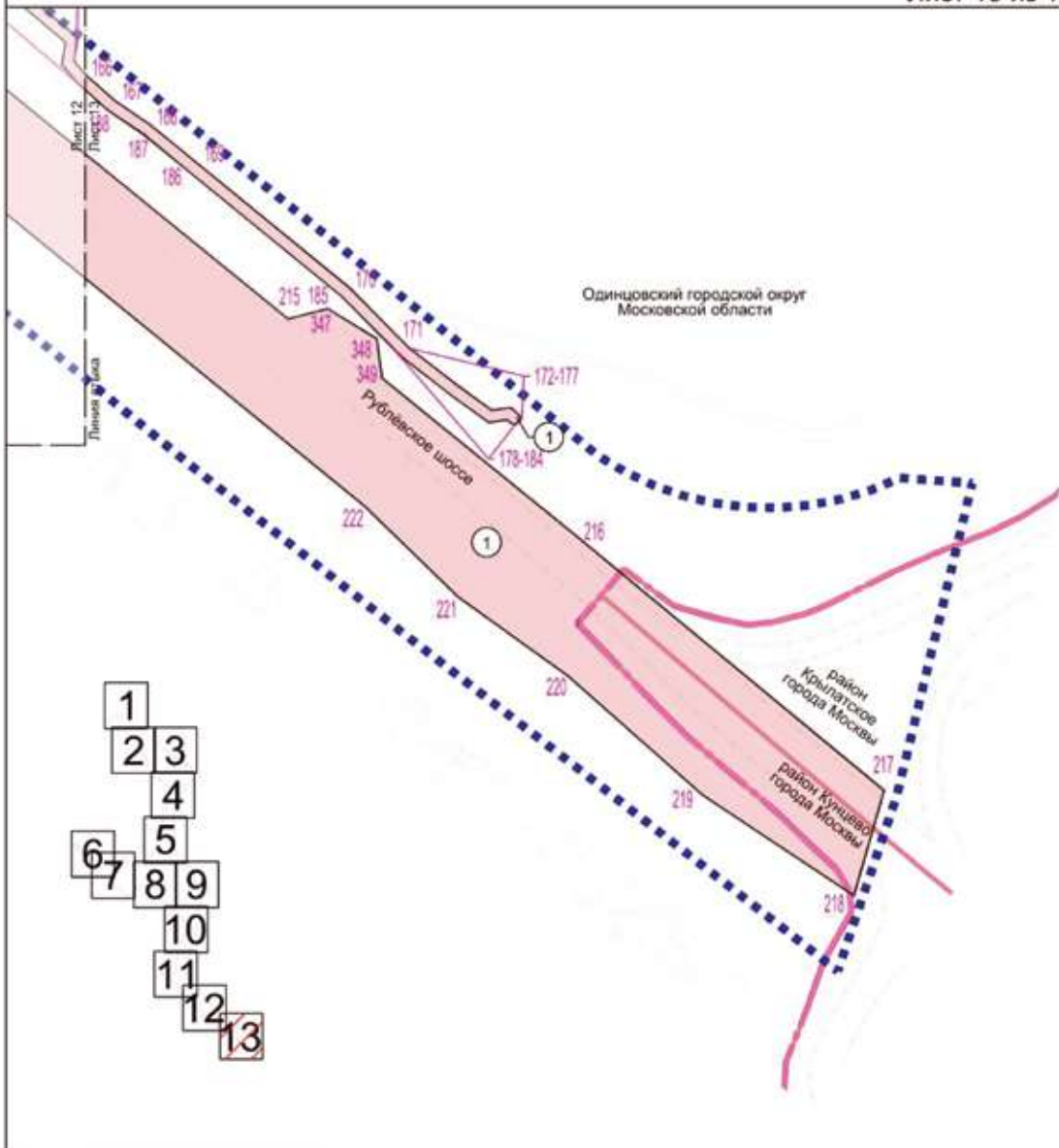
УСЛОВНЫЕ ОБОЗНАЧЕНИЯ:

- ГРАНИЦЫ:**
-  границы территории подготовки проекта планировки территории
  -  зоны планируемого размещения линейных объектов

**ЗОНЫ ПЛАНИРУЕМОГО РАЗМЕЩЕНИЯ ЛИНЕЙНЫХ ОБЪЕКТОВ:**

-  объекты инженерной инфраструктуры
-  номера характерных точек границ зон планируемого размещения линейных объектов
-  номер зоны планируемого размещения линейных объектов

Масштаб 1:2000  
район Кунцево города Москвы  
район Крылатское города Москвы  
Одинцовский городской округ Московской области  
Лист 13 из 13



УСЛОВНЫЕ ОБОЗНАЧЕНИЯ:

- ГРАНИЦЫ:**
- подготовка проекта планировки территории
  - города Москвы
  - районов города Москвы и городских округов Московской области
  - зон планируемого размещения линейных объектов

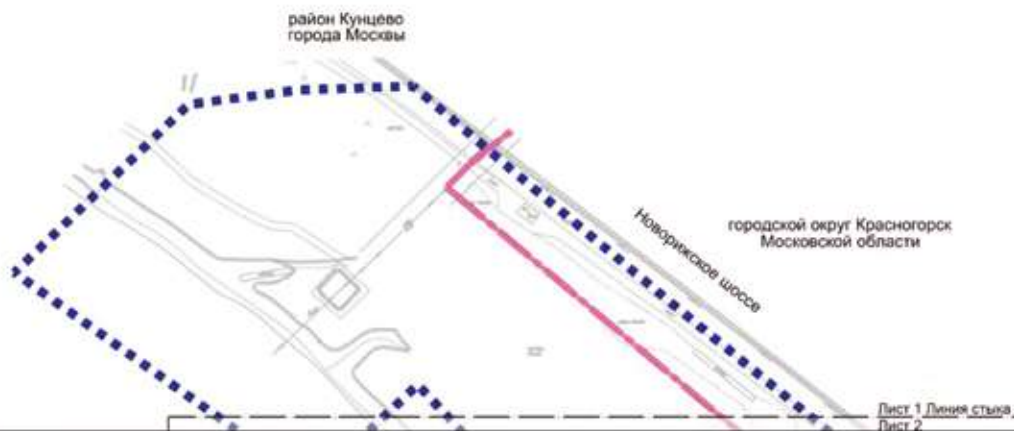
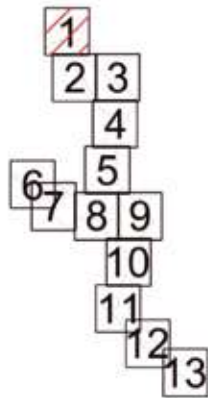
**Зоны планируемого размещения линейных объектов:**

- объектов инженерной инфраструктуры




- 222 номера характерных точек границ зон планируемого размещения линейных объектов
- ① номер зоны планируемого размещения линейных объектов

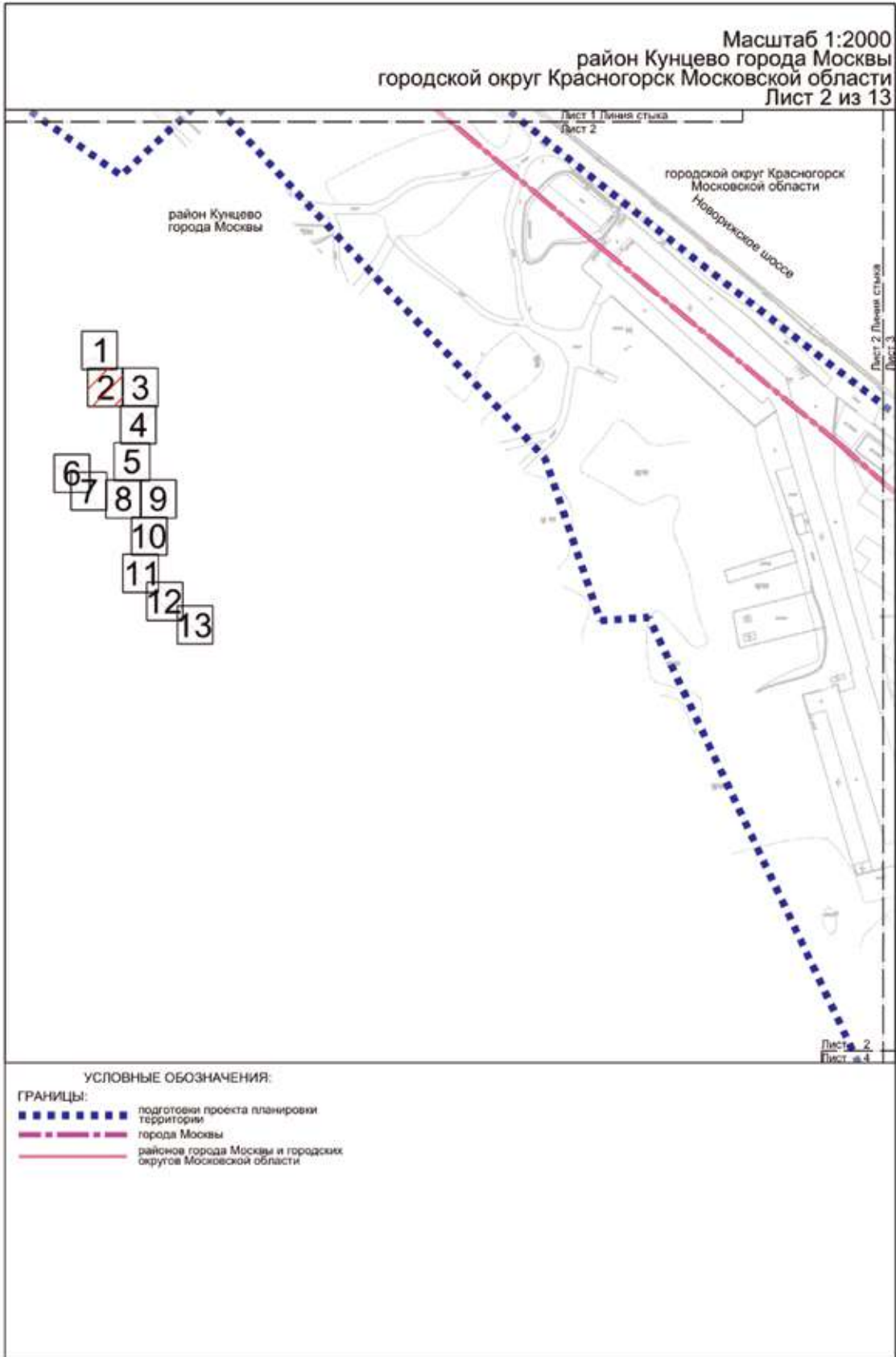
1.4. План «Функционально-планировочная организация территории»

Масштаб 1:2000  
район Кунцево города Москвы  
городской округ Красногорск Московской области  
Лист 1 из 13



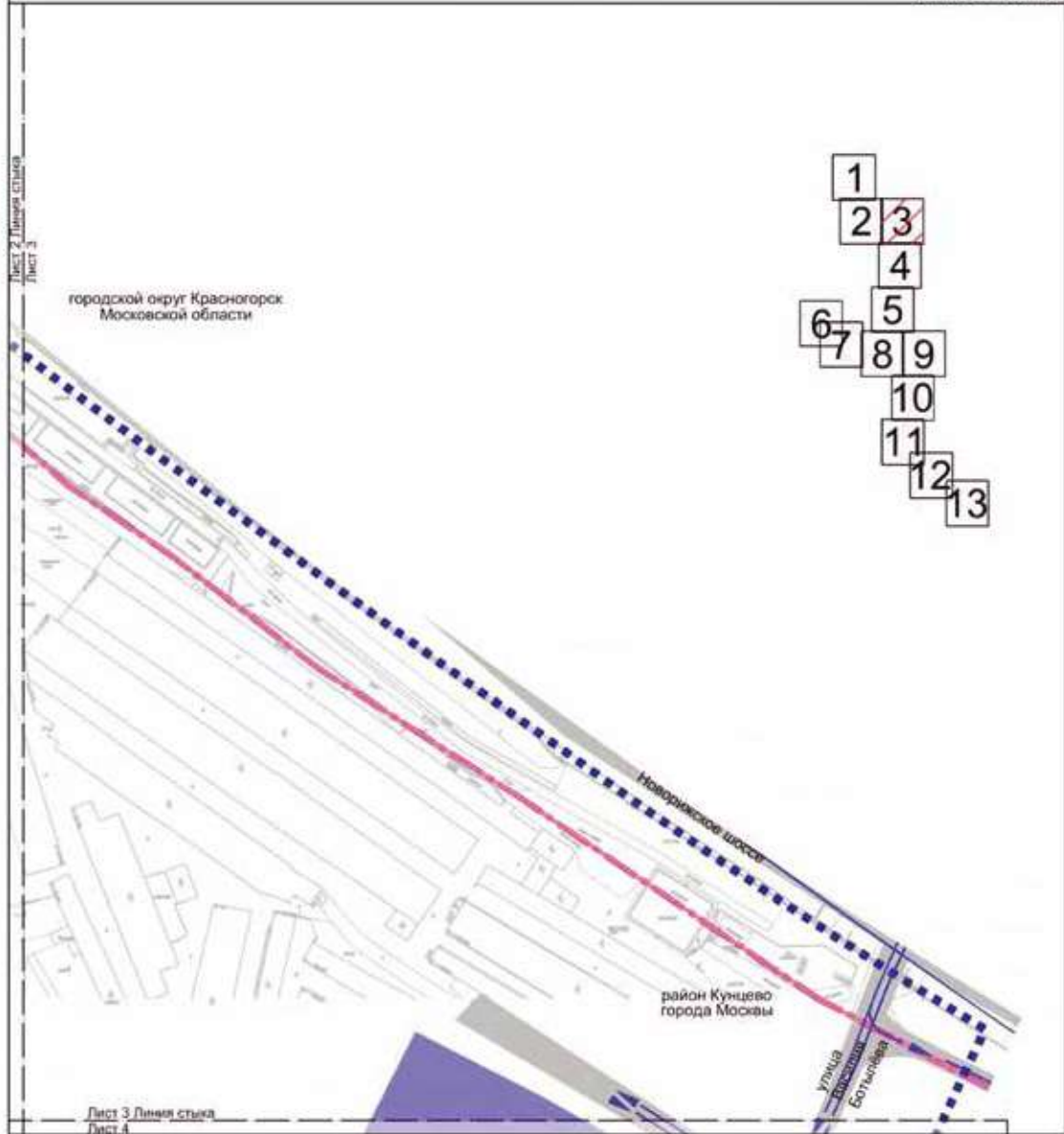
УСЛОВНЫЕ ОБОЗНАЧЕНИЯ:

- ГРАНИЦЫ:**
-  подготовка проекта планировки территории
  -  города Москвы
  -  районов города Москвы и городских округов Московской области









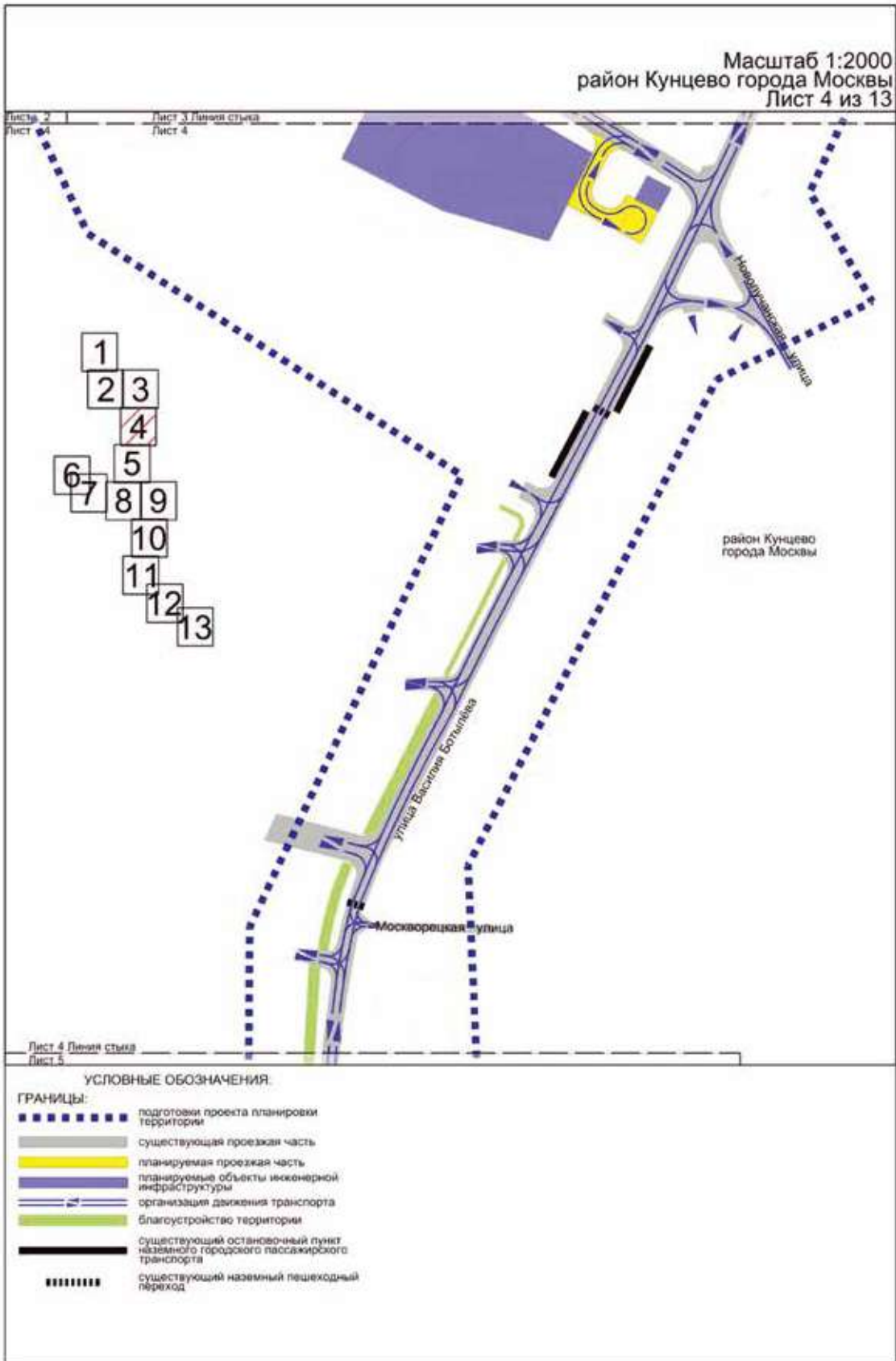


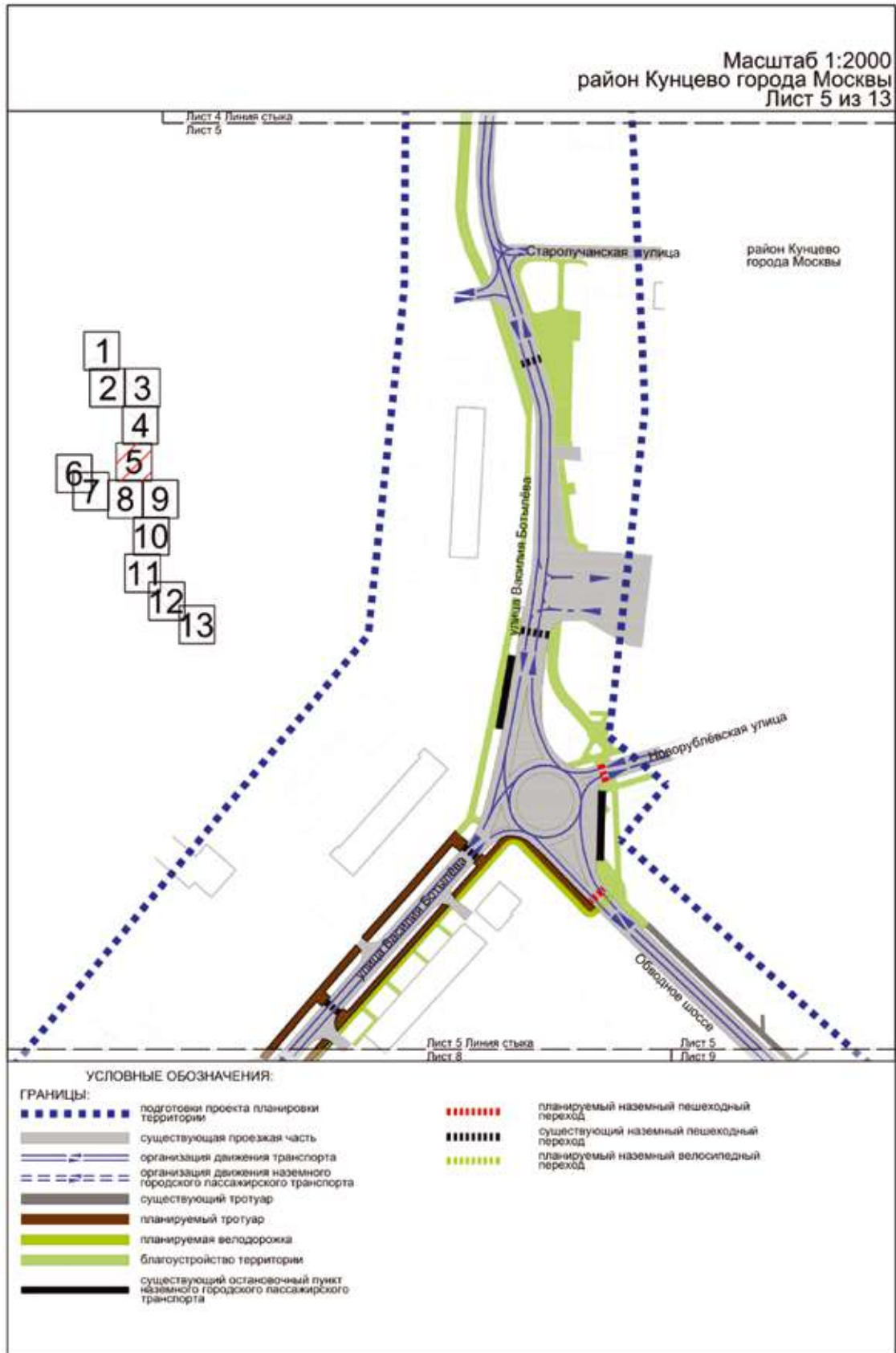
Масштаб 1:2000  
 район Кунцево города Москвы  
 городской округ Красногорск Московской области  
 Лист 3 из 13



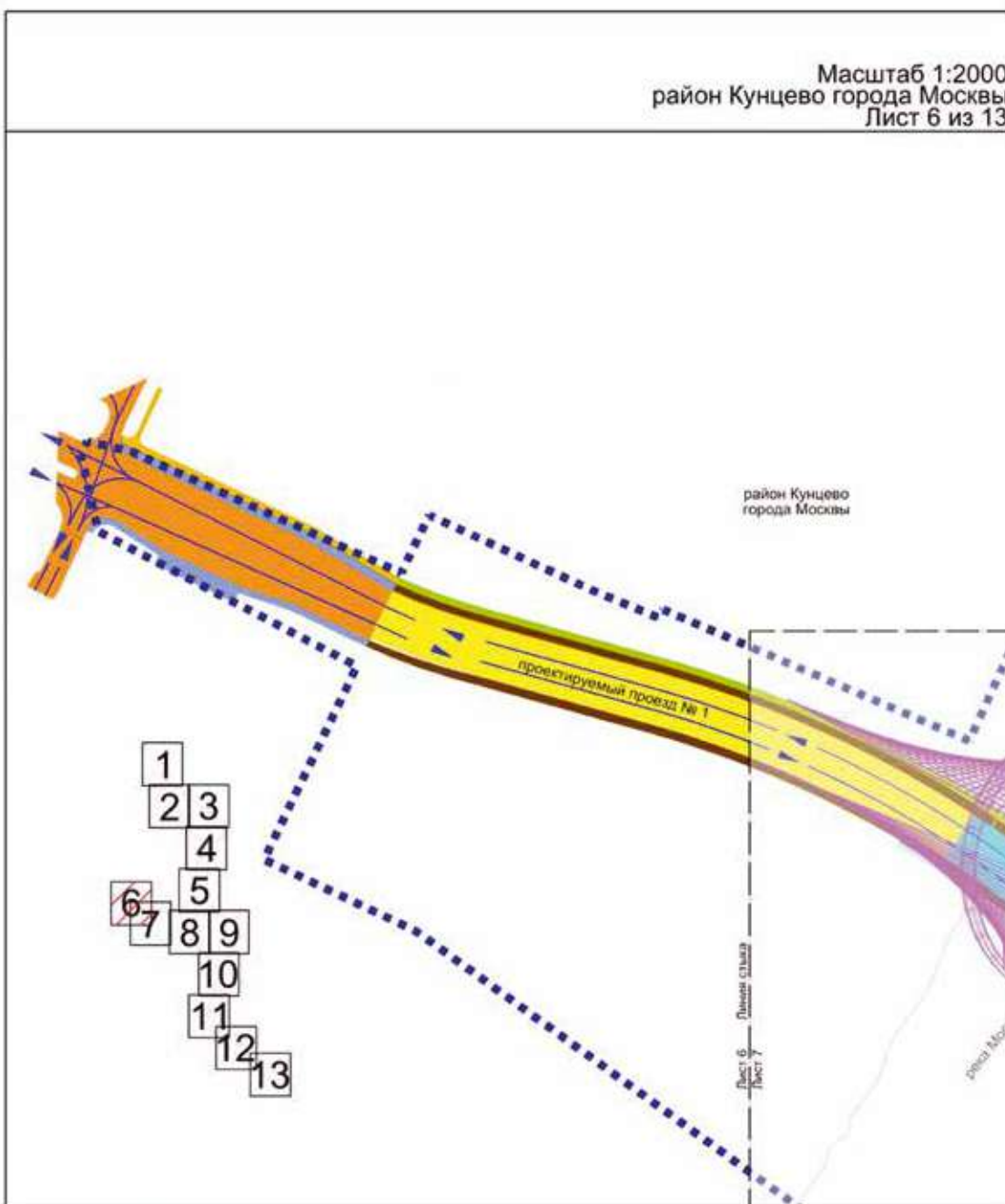
УСЛОВНЫЕ ОБОЗНАЧЕНИЯ.

- ГРАНИЦЫ:**
-  подготовка проекта планировки территории
  -  граница города Москвы
  -  граница района города Москвы и городского округа Московской области
  -  существующая проезжая часть
  -  планируемые объекты инженерной инфраструктуры
  -  организация движения транспорта








Масштаб 1:2000  
район Кунцево города Москвы  
Лист 6 из 13

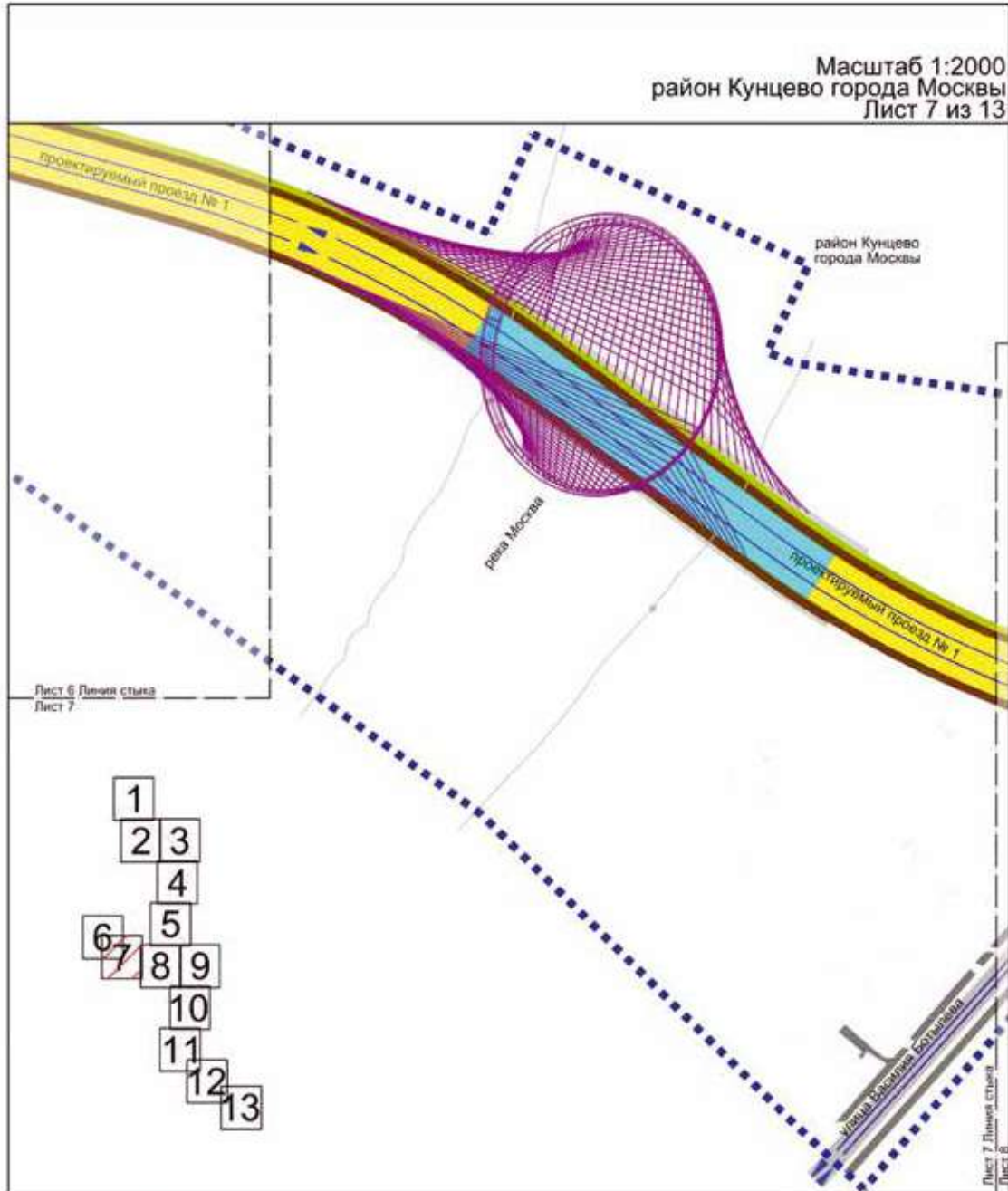


УСЛОВНЫЕ ОБОЗНАЧЕНИЯ.

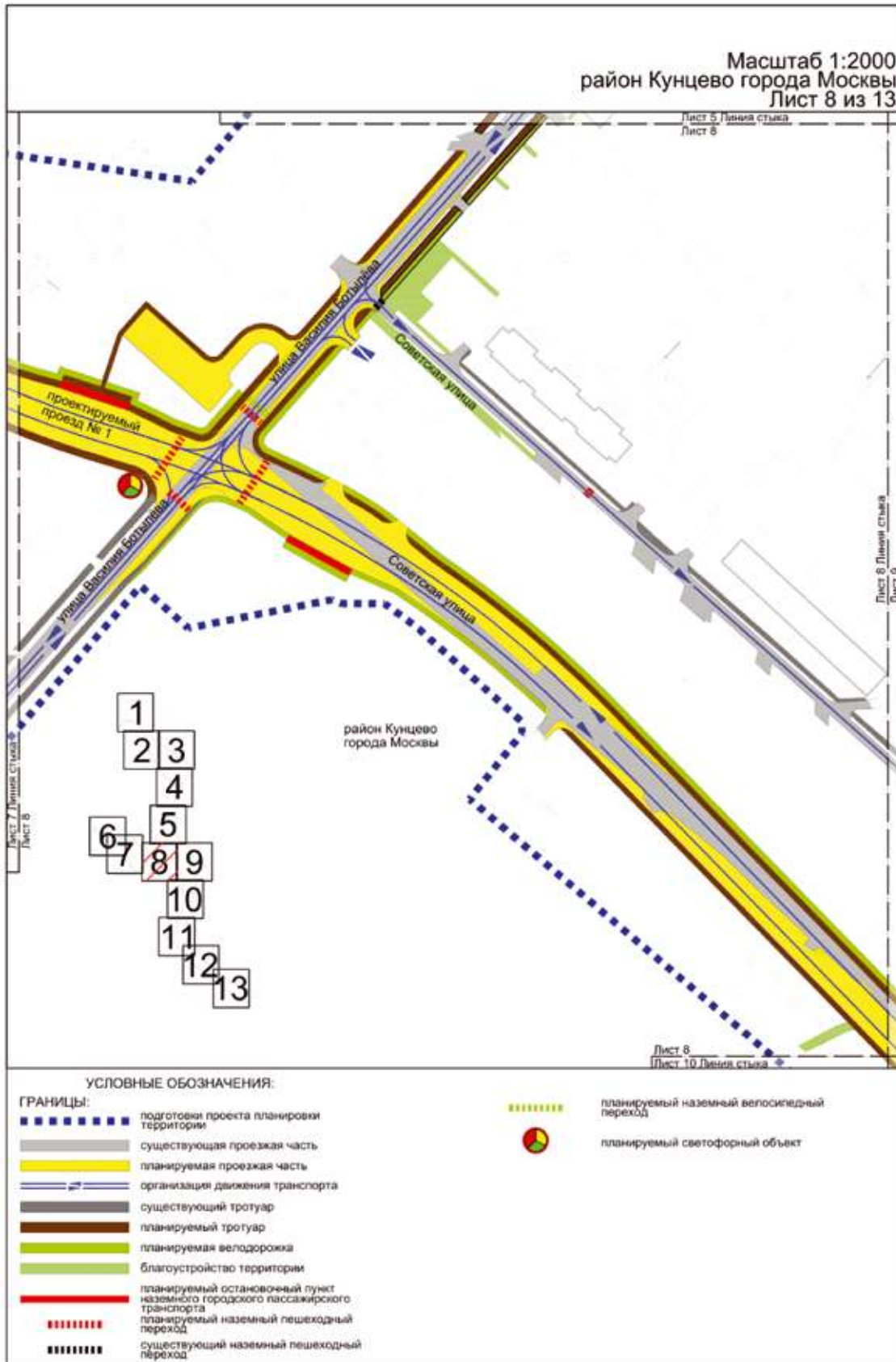
<b>ГРАНИЦЫ:</b>	
	подготовки проекта планировки территории
	планируемая проезжая часть
	планируемая проезжая часть*
	организация движения транспорта
	планируемый тротуар
	планируемый тротуар*
	планируемая велослорожка
	планируемая велослорожка*

\* Представлено в информационных целях

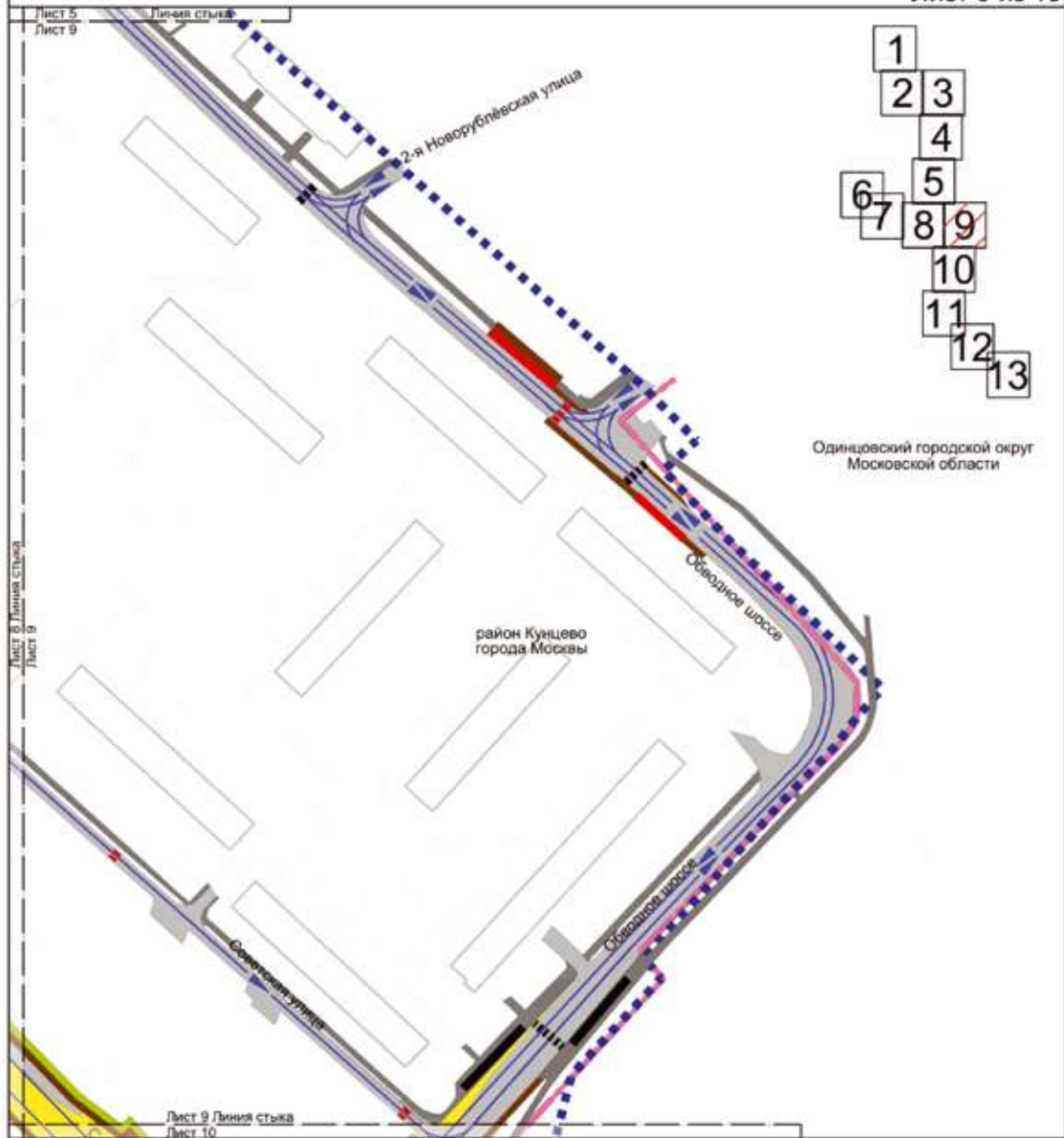
Масштаб 1:2000  
район Кунцево города Москвы  
Лист 7 из 13



- УСЛОВНЫЕ ОБОЗНАЧЕНИЯ.**
- ГРАНИЦЫ:**
-  подготовка проекта планировки территории
  -  существующая проезжая часть
  -  проектируемая проезжая часть
  -  планируемое транспортное сооружение
  -  организация движения транспорта
  -  существующий тротуар
  -  проектируемый тротуар
  -  проектируемая велосодорожка
  -  проектируемая опорная часть мостового сооружения



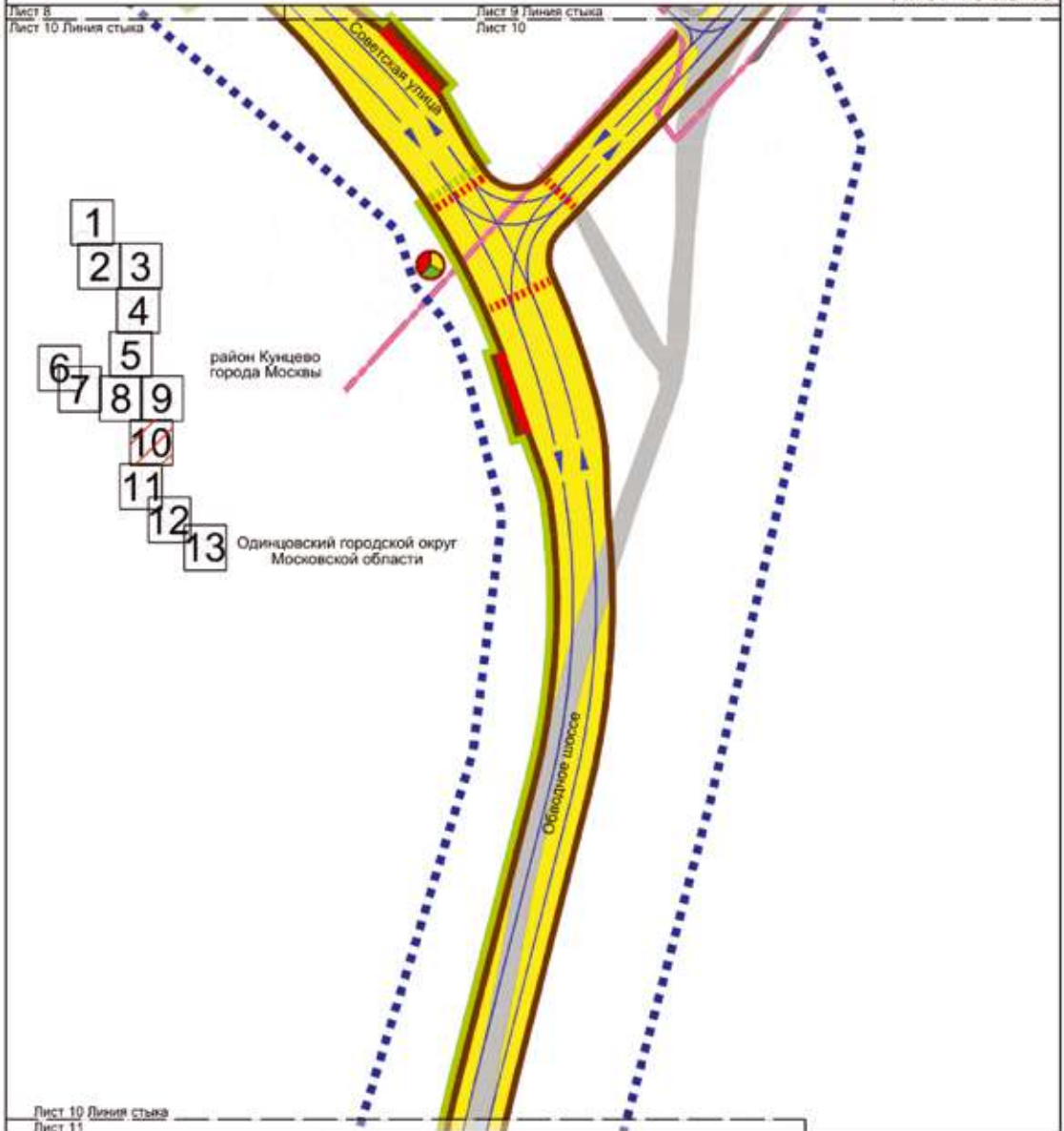
Масштаб 1:2000  
 район Кунцево города Москвы  
 Одинцовский городской округ Московской области  
 Лист 9 из 13



УСЛОВНЫЕ ОБОЗНАЧЕНИЯ:

<b>ГРАНИЦЫ:</b>			
	подготовки проекта планировки территории		планируемый наземный пешеходный переход
	города Москвы		существующий наземный пешеходный переход
	районное города Москвы и городских округов Московской области		
	существующая проезжая часть		
	планируемая проезжая часть		
	организация движения транспорта		
	существующий тротуар		
	планируемый тротуар		
	планируемая велосодорожка		
	существующий остановочный пункт наземного городского пассажирского транспорта		
	планируемый остановочный пункт наземного городского пассажирского транспорта		

Масштаб 1:2000  
 район Кунцево города Москвы  
 Одинцовский городской округ Московской области  
 Лист 10 из 13

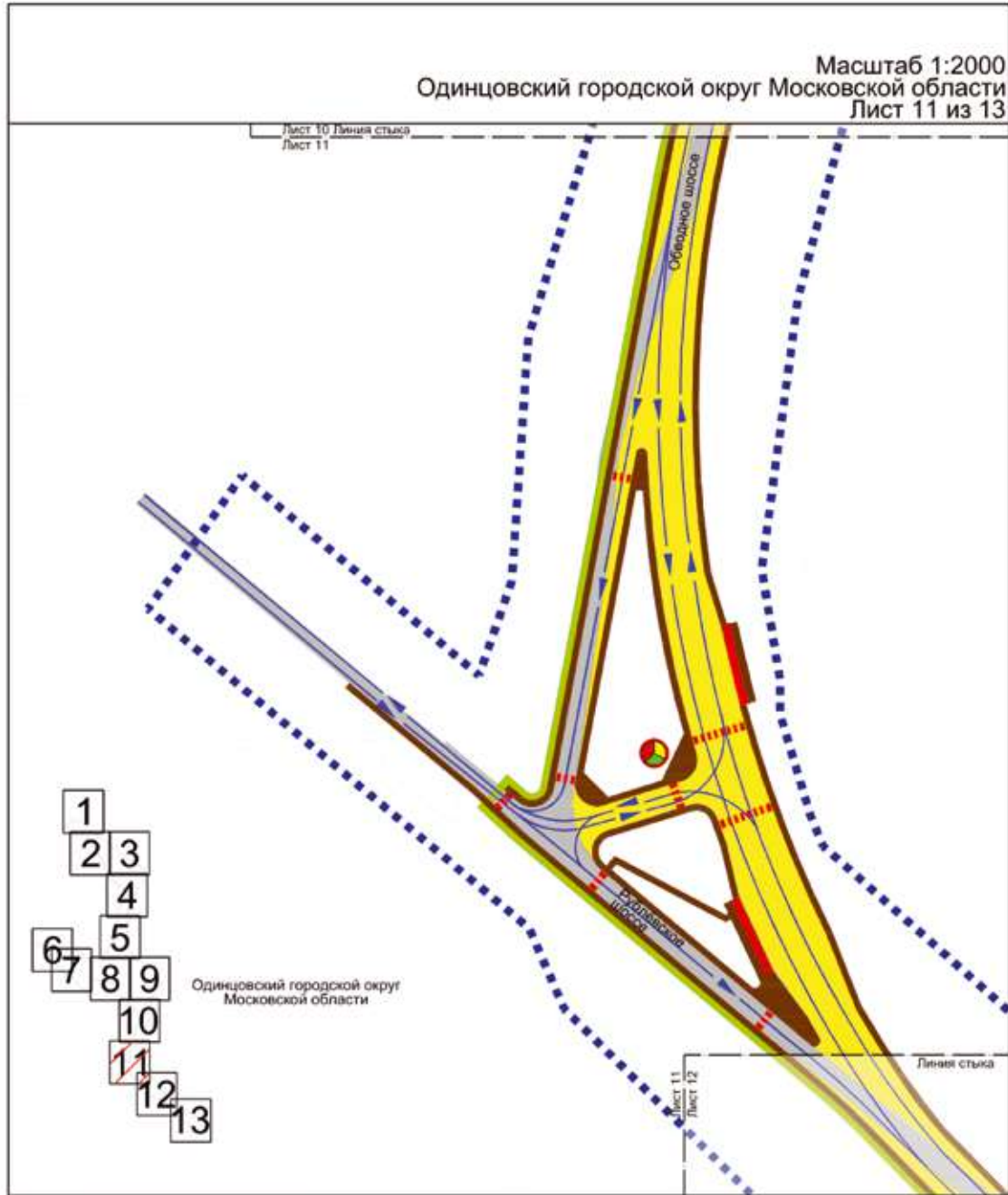


УСЛОВНЫЕ ОБОЗНАЧЕНИЯ:

- ГРАНИЦЫ:**
- подготовка проекта планировки территории
  - граница города Москвы
  - районное деление города Москвы и городских округов Московской области
  - существующая проезжая часть
  - планируемая проезжая часть
  - организация движения транспорта
  - существующий тротуар
  - планируемый тротуар
  - планируемая велодорожка
  - планируемый остановочный пункт наземного городского пассажирского транспорта
  - планируемый наземный пешеходный переход
  - планируемый наземный велосипедный переход
  - планируемый светофорный объект



Масштаб 1:2000  
 Одинцовский городской округ Московской области  
 Лист 11 из 13



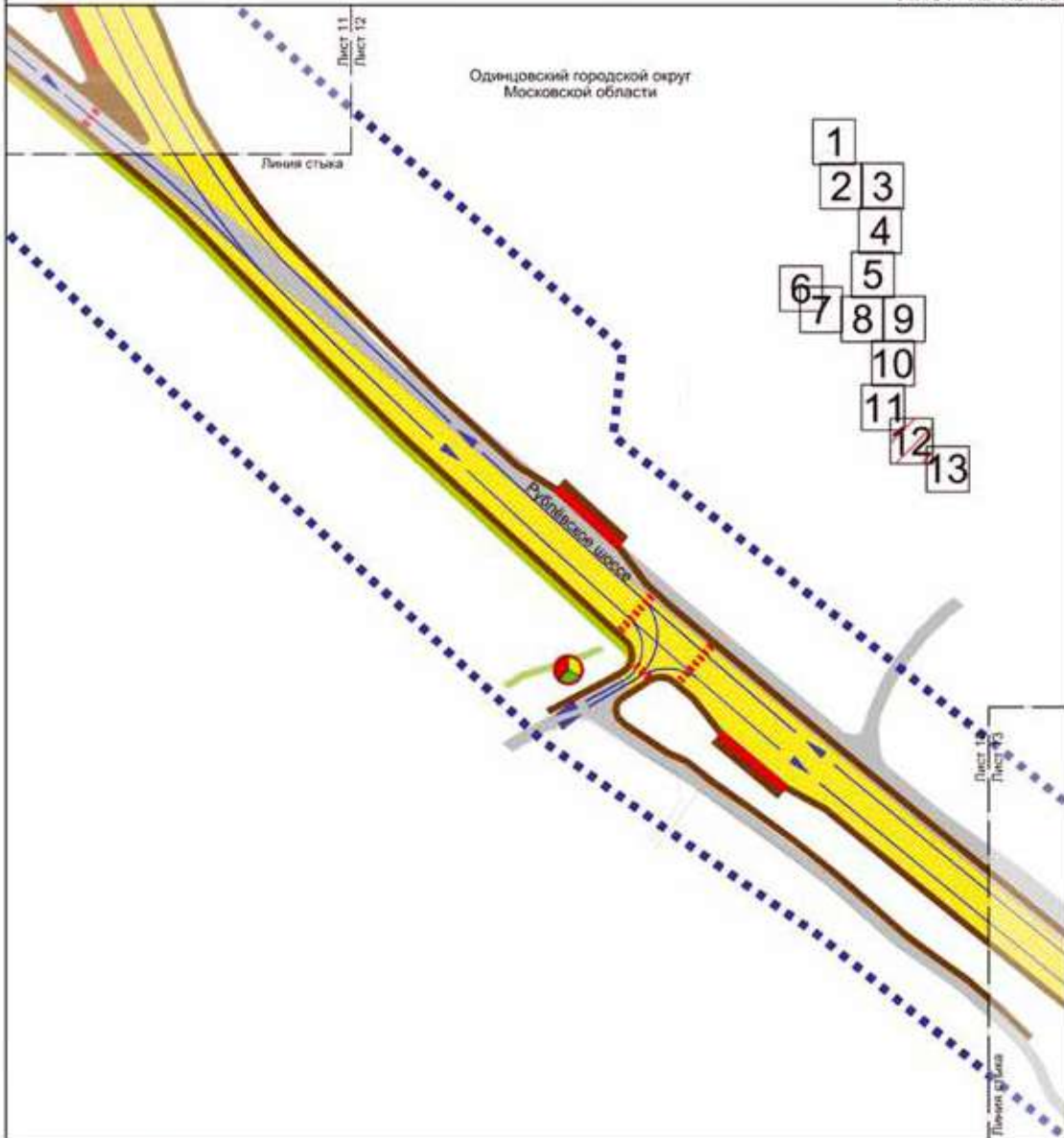
- 1
- 2 3
- 4
- 5
- 6 7
- 8 9
- 10
- 11
- 12
- 13

Одинцовский городской округ  
 Московской области

УСЛОВНЫЕ ОБОЗНАЧЕНИЯ:

- ГРАНИЦЫ:**
- подготовки проекта планировки территории
  - существующая проезжая часть
  - планируемая проезжая часть
  - организация движения транспорта
  - планируемый тротуар
  - планируемая велосодорожка
  - планируемый остановочный пункт наземного городского пассажирского транспорта
  - планируемый наземный пешеходный переход
  - планируемый наземный велосипедный переход
  - планируемый светофорный объект

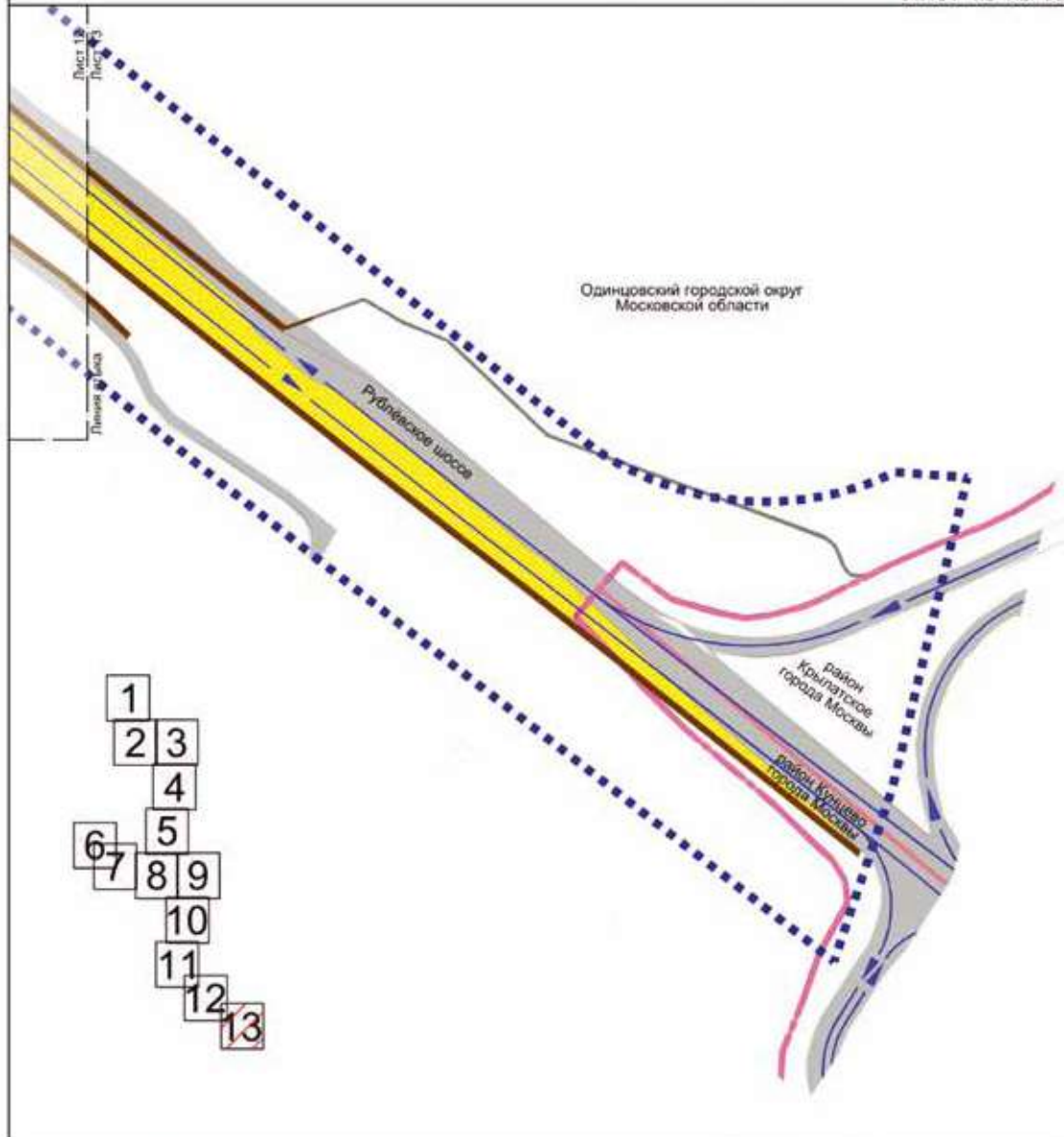
Масштаб 1:2000  
 Одинцовский городской округ Московской области  
 Лист 12 из 13



**УСЛОВНЫЕ ОБОЗНАЧЕНИЯ**

<b>ГРАНИЦЫ:</b>	
	подготовки проекта планировки территории
	существующая проезжая часть
	планируемая проезжая часть
	организация движения транспорта
	планируемый тротуар
	планируемая велодорожка
	благоустройство территории
	планируемый остановочный пункт наземного городского пассажирского транспорта
	планируемый наземный пешеходный переход
	планируемый светофорный объект

Масштаб 1:2000  
район Кунцево города Москвы  
район Крылатское города Москвы  
Одинцовский городской округ Московской области  
Лист 13 из 13



#### УСЛОВНЫЕ ОБОЗНАЧЕНИЯ.

<b>ГРАНИЦЫ:</b>	
	подготовки проекта планировки территории
	города Москвы
	районов города Москвы и городских округов Московской области
	существующая проезжая часть
	планируемая проезжая часть
	организация движения транспорта
	существующий тротуар
	планируемый тротуар

## 2. Положение о размещении линейных объектов

### 2.1. Наименование, основные характеристики (категория, протяженность, проектная мощность, пропускная способность, грузонапряженность, интенсивность движения) и назначение планируемых для размещения линейных объектов, а также линейных объектов, подлежащих реконструкции в связи с изменением их местоположения

Проект планировки территории линейного объекта участка улично-дорожной сети – продление Рублёвского шоссе до территории Рублёво-Архангельское со строительством моста через реку Москву подготовлен в соответствии с Законом города Москвы от 5 мая 2010 г. № 17 «О Генеральном плане города Москвы», на основании распоряжения Москомархитектуры от 20 октября 2022 г. № 2074 «О подготовке проекта планировки территории линейного объекта участка улично-дорожной сети – продление Рублёвского шоссе до территории Рублёво-Архангельское со строительством моста через реку Москву».

В соответствии с Законом города Москвы от 5 мая 2010 г. № 17 «О Генеральном плане города Москвы» и СП 42.13330.2016 «СНиП 2.07.01–89\* Градостроительство. Планировка и застройка городских и сельских поселений» рассматриваемые участки улично-дорожной сети имеют следующие категории:

- Рублёвское шоссе в границах города Москвы – магистральная улица общегородского значения I класса;
- улица Василия Ботылёва, Обводное шоссе, Советская улица, Рублёвское шоссе на участке от Обводного шоссе до границ города Москвы и Московской области – улицы районного значения.

Проектом планировки территории линейного объекта предусматриваются:

- строительство проектируемого проезда № 1 по параметрам магистральной улицы районного значения;
- реконструкция улицы Василия Ботылёва по параметрам улицы местного значения;
- реконструкция Советской улицы по параметрам магистральной улицы районного значения;
- реконструкция Обводного шоссе от Рублёвского шоссе до Советской улицы по параметрам магистральной улицы районного значения;
- реконструкция Обводного шоссе от Советской улицы до 2-й Новорублёвской улицы по параметрам магистральной улицы районного значения;
- реконструкция Рублёвского шоссе на участке от Обводного шоссе до границ города Москвы и Московской области по параметрам магистральной улицы районного значения;
- строительство моста через реку Москву в створе проектируемого проезда № 1 по параметрам магистральной улицы районного значения;
- строительство проезда внутреннего пользования;
- устройство светофорных объектов;
- устройство наземных пешеходных переходов;
- организация велосипедной сети;
- устройство остановочных пунктов наземного городского пассажирского транспорта.

Необходимость обустройства остановок наземного городского пассажирского транспорта в границах крас-

ных линий улично-дорожной сети с окончательным их местоположением и параметрами, в том числе необходимость обустройства заездных карманов, определяются на последующих стадиях проектирования.

В соответствии с СП 396.1325800.2018 «Улицы и дороги населенных пунктов. Правила градостроительного проектирования» пропускная способность проектируемых участков улично-дорожной сети (суммарно в одном направлении) составит:

- проектируемый проезд № 1 – 3800 приведенных транспортных единиц, по мосту организовано непрерывное движение транспорта, дальнейшее светофорное пересечение по 4 полосы в сечении пропускает 700 приведенных транспортных единиц на полосу, но в моделировании при приоритетном светофорном цикле принимается пропускная способность 1200 приведенных транспортных единиц на полосу, соответственно светофорное пересечение с приоритетом по прямому ходу может пропустить до 4800 приведенных транспортных единиц после моста;
- улица Василия Ботылёва – 800 приведенных транспортных единиц;
- Советская улица – 1520 (2400) приведенных транспортных единиц;
- Обводное шоссе от Рублёвского шоссе до Советской улицы – 1520 приведенных транспортных единиц;
- Обводное шоссе от Советской улицы до 2-й Новорублёвской улицы – 1520 приведенных транспортных единиц;
- Рублёвское шоссе – 3800 приведенных транспортных единиц.

В соответствии с расчетами транспортной модели Москвы и Московского региона, созданной на базе лицензионного программного комплекса, интенсивность движения транспорта проектируемых участков улично-дорожной сети (в одном направлении) составит:

- проектируемый проезд № 1 – 3000 приведенных транспортных единиц в час пик;
  - улица Василия Ботылёва – 880 приведенных транспортных единиц в час пик;
  - Советская улица – 2800 приведенных транспортных единиц в час пик;
  - Обводное шоссе от Рублёвского шоссе до Советской улицы – 800 приведенных транспортных единиц в час пик;
  - Обводное шоссе от Советской улицы до 2-й Новорублёвской улицы – 700 приведенных транспортных единиц в час пик;
  - Рублёвское шоссе – 3600 приведенных транспортных единиц в час пик.
- В целях развития инженерного обеспечения территории потребуются осуществить:
- перекладку теплосети  $2Ду=150$  мм,  $2Ду=100$  мм,  $2Ду=80$  мм;
  - перекладку 1–8-отверстной телефонной канализации, а также бронированных кабелей связи в телефонную канализацию;
  - прокладку 2–4-отверстной телефонной канализации;
  - прокладку и перекладку сетей и сооружений наружного освещения;
  - перекладку электрических кабельных линий 0,4–20 кВ;
  - прокладку кабельных линий 0,4 кВ;

- перекладку городского водопровода  $D=50$  мм,  $D=100$  мм,  $D=125$  мм,  $D=300$  мм,  $D=1400$  мм;
- прокладку городского водопровода  $D=100-200$  мм;
- перекладку городской канализации  $D=125$  мм,  $D=150$  мм,  $D=300$  мм;
- перекладку городской напорной канализации  $2D=219$  мм;
- прокладку городской канализации  $D=200-300$  мм;
- перекладку газопровода низкого давления  $D=200$  мм,  $D=300$  мм;
- перекладку газопровода среднего давления  $D=150$  мм,  $D=273$  мм;
- прокладку сети дождевой канализации  $D=400$  мм,  $D=500$  мм,  $D=600$  мм,  $D=800$  мм,  $D=1000$  мм,  $D=1200$  мм,  $D=1400$  мм;
- устройство участка открытого русла;
- строительство очистного сооружения;
- строительство трансформаторной подстанции.

Мероприятия по инженерному обеспечению территории (в том числе по перекладке, переустройству и реконструкции существующих сетей с сохранением обеспечения потребителей) и параметры инженерных коммуникаций уточняются на последующих стадиях проектирования в соответствии с техническими условиями эксплуатирующих организаций.

Проектом планировки территории предусмотрены мероприятия по обеспечению сохранности и эксплуатационной надежности существующих инженерных комму-

никаций, которые попадают в зону проведения работ и не подлежат переустройству. Мероприятия по сохранению и реконструкции существующих инженерных коммуникаций с разработкой специальных мероприятий определяются на следующих стадиях проектирования.

Общий объем работ по перекладке, переустройству инженерных коммуникаций уточняется на последующих стадиях проектирования.

Проектом планировки территории предусмотрено благоустройство территории после завершения строительно-монтажных работ с восстановлением почвенно-растительного слоя.

Для повышения качества городской среды, обеспечения безопасности пешеходов при реализации планировочных решений определены границы проведения мероприятий по комплексному благоустройству территории общей площадью не менее 14,44 га, предусматривающих благоустройство территории вдоль улично-дорожной сети с организацией комфортного пешеходного и велосипедного движения на участках, прилегающих к проектируемой проезжей части.

Предложения по планируемому изъятию в установленном законом порядке земельных участков, расположенных в границах зон планируемого размещения линейных объектов, а также установлению сервитута для обеспечения строительства и эксплуатации линейных объектов представлены в проекте межевания территории.

#### Основные планировочные характеристики проекта планировки территории линейного объекта

№ п/п	Перечень основных планировочных характеристик	Содержание планировочных характеристик
1	2	3
1	Основание подготовки проекта планировки территории линейного объекта	1. Закон города Москвы от 5 мая 2010 г. № 17 «О Генеральном плане города Москвы». 2. Распоряжение Москомархитектуры от 20 октября 2022 г. № 2074 «О подготовке проекта планировки территории линейного объекта участка улично-дорожной сети – продление Рублёвского шоссе до территории Рублёво-Архангельское со строительством моста через реку Москву»
2	Перечень проектов планировки территории, выполненных на прилегающую территорию	1. Приказ Министерства строительства и жилищно-коммунального хозяйства Российской Федерации от 15 июня 2020 г. № 320/пр «Об утверждении документации по планировке территории «Инженерные сети и подъездная автодорога в двух субъектах РФ (Москва и Московская область) для обслуживания жилого комплекса по адресу: г. Москва, вблизи Мякининской поймы. Этап 1. Инженерные сети». 2. Приказ Министерства энергетики Российской Федерации от 30 сентября 2020 г. № 859 «Об утверждении документации по планировке территории для размещения объектов энергетики федерального значения «Переустройство Вл. 110 кВ Красногорская-Нахабино 1, 2 цепь, расположенной на территории АО «Рублево-Архангельское», «Переустройство Вл. 110 кВ Красногорская-Рублево 1, 2, расположенной на территории АО «Рублево-Архангельское», «Переустройство Вл. 110 кВ Красногорская-Строгино 1, 2 цепь, расположенной на территории АО «Рублево-Архангельское». 3. Постановление Правительства Москвы от 14 мая 2014 г. № 246-ПП «Об утверждении проекта планировки участка линейного объекта улично-дорожной сети – участка МКАД от Молодогвардейской улицы до Рублевского шоссе, включая транспортную развязку на пересечении с Рублевским шоссе».

№ п/п	Перечень основных планировочных характеристик	Содержание планировочных характеристик
1	2	3
		4. Постановление Правительства Москвы от 25 октября 2016 г. № 703-ПП «Об утверждении проекта планировки территории Рублево-Архангельское района Кунцево города Москвы»
3	Категория линейного объекта	Рублёвское шоссе в границах города Москвы – магистральная улица общегородского значения I класса. Улица Василия Ботылёва, Обводное шоссе от Советской улицы до 2-й Новорублёвской улицы – улицы местного значения. Советская улица – улица местного значения (проектируется по параметрам магистральной улицы районного значения). Рублёвское шоссе на участке от Обводного шоссе до границ города Москвы и Московской области – улица местного значения (проектируется по параметрам магистральной улицы районного значения). Обводное шоссе от Рублёвского шоссе до Советской улицы – улица местного значения (проектируется по параметрам магистральной улицы районного значения)
4	Вид работ	Строительство, реконструкция
5	Краткое описание транспортно-планировочного решения	Строительство проектируемого проезда № 1, моста через реку Москву в створе проектируемого проезда № 1, прилегающей улично-дорожной сети, объектов инженерной и транспортной инфраструктуры, реконструкция участков улицы Василия Ботылёва, Советской улицы, Обводного шоссе, Рублёвского шоссе
6	Планировочные показатели линейного объекта	
6.1	Проектируемый проезд № 1	Строительство
	Протяженность	540,00 м (подлежит уточнению на последующих стадиях проектирования)
	Количество полос движения	2 полосы в каждом направлении
	Движение наземного городского пассажирского транспорта	Предусматривается
	Остановочные пункты наземного городского пассажирского транспорта	Предусматриваются
	Велодорожки	Предусматриваются
	Тротуары	Предусматриваются
6.2	Улица Василия Ботылёва	Реконструкция
	Протяженность	400,00 м (подлежит уточнению на последующих стадиях проектирования)
	Количество полос движения	1–2 полосы в каждом направлении
	Движение наземного городского пассажирского транспорта	Не предусматривается
	Велодорожки	Предусматриваются
	Тротуары	Предусматриваются
6.3	Советская улица	Реконструкция
	Протяженность	470,00 м (подлежит уточнению на последующих стадиях проектирования)
	Количество полос движения	2–3 полосы в каждом направлении

№ п/п	Перечень основных планировочных характеристик	Содержание планировочных характеристик
1	2	3
	Движение наземного городского пассажирского транспорта	Предусматривается
	Остановочные пункты наземного городского пассажирского транспорта	Предусматриваются
	Велодорожки	Предусматриваются
	Тротуары	Предусматриваются
6.4	Обводное шоссе	Реконструкция
	Протяженность	1050,00 м (подлежит уточнению на последующих стадиях проектирования)
6.4.1	Обводное шоссе от Рублёвского шоссе до Советской улицы	Реконструкция
	Протяженность	870,00 м (подлежит уточнению на последующих стадиях проектирования)
	Количество полос движения	2–3 полосы в каждом направлении
	Движение наземного городского пассажирского транспорта	Предусматривается
	Остановочные пункты наземного городского пассажирского транспорта	Предусматриваются
	Велодорожки	Предусматриваются
	Тротуары	Предусматриваются
6.4.2	Обводное шоссе от Советской улицы до 2-й Новорублёвской улицы	Реконструкция
	Протяженность	180,00 м (подлежит уточнению на последующих стадиях проектирования)
	Количество полос движения	1–3 полосы в каждом направлении
	Движение наземного городского пассажирского транспорта	Предусматривается
	Остановочные пункты наземного городского пассажирского транспорта	Предусматриваются
	Велодорожки	Не предусматриваются
	Тротуары	Предусматриваются
6.5	Рублёвское шоссе	Реконструкция
	Протяженность	970,00 м (подлежит уточнению на последующих стадиях проектирования)
	Количество полос движения	1–3 полосы в каждом направлении
	Движение наземного городского пассажирского транспорта	Предусматривается
	Остановочные пункты наземного городского пассажирского транспорта	Предусматриваются
	Велодорожки	Предусматриваются

№ п/п	Перечень основных планировочных характеристик	Содержание планировочных характеристик
1	2	3
	Тротуары	Предусматриваются
6.6	Мост через реку Москву в створе проектируемого проезда № 1	Строительство
	Протяженность	400,00 м (подлежит уточнению на последующих стадиях проектирования)
	Количество полос движения	2 полосы в каждом направлении
	Движение наземного городского пассажирского транспорта	Предусматривается
	Остановочные пункты наземного городского пассажирского транспорта	Не предусматриваются
	Велодорожки	Предусматриваются
	Тротуары	Предусматриваются
6.7	Проезд внутреннего пользования	Строительство
	Протяженность	50,00 м (подлежит уточнению на последующих стадиях проектирования)
7	Организация движения транспорта и пешеходов	Средства организации движения транспорта и пешеходов необходимо предусмотреть в соответствии с требованиями СП 42.13330.2016 «СНиП 2.07.01–89* Градостроительство. Планировка и застройка городских и сельских поселений», в том числе для маломобильных групп населения в соответствии с СП 59.13330.2020 «СНиП 35-01–2001 Доступность зданий и сооружений для маломобильных групп населения». В местах пересечения пешеходных путей с проезжей частью улиц и дорог предусматривается пониженный борд
7.1	Светофорные объекты	Предусматриваются
7.2	Наземные пешеходные переходы	Предусматриваются
8	Мероприятия по благоустройству и озеленению территории	Предусматриваются
9	Велодорожные сети	Предусматриваются

## 2.2. Перечень субъектов Российской Федерации, перечень муниципальных районов, городских округов в составе субъектов Российской Федерации, перечень поселений, населенных пунктов, внутригородских территорий городов федерального значения, на территориях которых устанавливаются зоны планируемого размещения линейных объектов

Зоны планируемого размещения линейных объектов и зоны планируемого размещения линейных объектов, подлежащих реконструкции в связи с изменением их местоположения, расположены в районах Кунцево, Крылатское города Москвы, городском округе Красногорск и Одинцовском городском округе Московской области.



### 2.3. Перечни координат характерных точек границ зон планируемого размещения линейных объектов

#### 2.3.1. Перечень координат характерных точек границ зон планируемого размещения линейных объектов на территории города Москвы

№ точки	Координаты точки (система координат, используемая для ведения Единого государственного реестра недвижимости (МСК-77))	
	X	Y
1	2	3
1	13908.28	-8904.18
2	13921.00	-8948.40
3	13942.29	-8990.11
4	13988.00	-8966.78
5	13965.40	-8922.52
6	13948.77	-8893.41
7	13955.54	-8889.60
8	13945.42	-8871.66
9	13934.74	-8851.00
10	13930.17	-8853.38
11	13920.42	-8858.47
12	13892.13	-8873.24
13	13913.35	-8862.16
14	13899.20	-8869.55
15	13074.34	-8777.69
16	13092.91	-8760.96
17	13058.92	-8723.22
18	13055.44	-8727.39
19	13026.03	-8695.08
20	12995.28	-8662.08
21	12981.44	-8674.55
22	12991.98	-8686.25
23	13000.00	-8695.15
24	13064.30	-8766.55
25	12785.71	-8739.97
26	12767.89	-8746.42
27	12734.43	-8756.55
28	12695.48	-8759.42
29	12694.14	-8759.52
30	12656.17	-8763.82
31	12615.12	-8769.23
32	12589.10	-8774.31
33	12574.56	-8777.15
34	12567.36	-8778.88
35	12414.22	-8817.97
36	12406.98	-8819.75

№ точки	Координаты точки (система координат, используемая для ведения Единого государственного реестра недвижимости (МСК-77))	
	X	Y
1	2	3
37	12355.91	-8828.54
38	12304.15	-8830.98
39	12252.48	-8827.02
40	12232.19	-8829.75
41	12150.86	-8805.33
42	12142.88	-8796.20
43	12111.09	-8780.76
44	12067.08	-8753.41
45	12026.77	-8720.85
46	11990.77	-8683.57
47	11966.11	-8654.66
48	11953.63	-8640.54
49	11933.62	-8618.70
50	11913.40	-8596.34
51	11833.78	-8502.39
52	11759.15	-8404.43
53	11746.28	-8386.60
54	11639.88	-8228.92
55	11553.25	-8253.64
56	11581.20	-8282.34
57	11626.45	-8328.81
58	11630.59	-8333.07
59	11643.86	-8349.65
60	11678.76	-8395.56
61	11710.50	-8439.54
62	11730.61	-8467.01
63	11807.53	-8565.16
64	11816.01	-8574.89
65	11851.83	-8624.48
66	11872.42	-8655.91
67	12046.83	-8826.32
68	12204.28	-8983.72
69	12219.67	-8970.95
70	12188.34	-8933.21
71	12185.23	-8926.56
72	12185.90	-8919.24

№ точки	Координаты точки (система координат, используемая для ведения Единого государственного реестра недвижимости (МСК-77))	
	X	Y
1	2	3
73	12190.17	-8913.27
74	12196.87	-8910.27
75	12281.44	-8899.06
76	12373.43	-8886.86
77	12374.68	-8886.69
78	12429.06	-8876.11
79	12535.52	-8848.93
80	12565.64	-8842.60
81	12596.33	-8840.28
82	12627.06	-8842.02
83	12657.29	-8847.78
84	12686.51	-8857.47
85	12703.05	-8865.51
86	12714.19	-8870.92
87	12739.87	-8887.90
88	12763.09	-8908.10
89	12923.21	-9055.94
90	12924.61	-9054.75
91	12927.09	-9057.86
92	12926.18	-9058.68
93	12936.81	-9068.49
94	12974.48	-9110.38
95	12986.83	-9123.32
96	12993.80	-9143.43
97	13025.57	-9201.42
98	13003.66	-9220.79
99	13000.00	-9224.04
100	12994.92	-9228.53
101	12967.95	-9252.40
102	12982.54	-9268.89
103	13000.00	-9253.42
104	13004.75	-9249.21
105	13009.48	-9246.22
106	13014.98	-9245.17
107	13020.48	-9246.21
108	13025.22	-9249.20
109	13028.53	-9253.71
110	13076.18	-9353.45
111	13009.68	-9172.42

№ точки	Координаты точки (система координат, используемая для ведения Единого государственного реестра недвижимости (МСК-77))	
	X	Y
1	2	3
112	13110.70	-9386.90
113	13193.88	-9563.32
114	13195.00	-9565.70
115	13188.40	-9568.70
116	13203.81	-9592.20
117	13248.95	-9694.99
118	13256.18	-9691.61
119	13258.57	-9690.46
120	13313.74	-9664.02
121	13286.49	-9604.28
122	13276.39	-9579.81
123	13279.25	-9577.95
124	13231.03	-9465.50
125	13267.21	-9449.01
126	13219.07	-9347.24
127	13186.88	-9362.51
128	13100.24	-9237.19
129	13113.72	-9225.09
130	13089.11	-9197.26
131	13109.36	-9178.00
132	13098.75	-9166.02
133	13276.95	-9008.33
134	13269.20	-9000.40
135	13290.95	-8980.80
136	13255.85	-8941.84
137	13248.24	-8933.40
138	13229.67	-8950.13
139	13259.69	-8983.45
140	13260.19	-8984.06
141	13260.63	-8984.72
142	13261.00	-8985.42
143	13261.29	-8986.15
144	13261.52	-8986.91
145	13261.67	-8987.68
146	13261.74	-8988.47
147	13261.74	-8989.26
148	13261.65	-8990.04
149	13261.49	-8990.82
150	13261.26	-8991.57

№ точки	Координаты точки (система координат, используемая для ведения Единого государственного реестра недвижимости (МСК-77))	
	X	Y
1	2	3
151	13260.95	-8992.30
152	13260.57	-8992.99
153	13260.12	-8993.64
154	13259.61	-8994.25
155	13259.05	-8994.80
156	13253.17	-9000.00
157	13129.36	-9109.56
158	13128.58	-9110.21
159	13128.57	-9110.22
160	13095.78	-9137.31
161	13095.48	-9137.98
162	13095.25	-9138.48
163	13095.14	-9138.65
164	13094.77	-9139.29
165	13094.36	-9139.92
166	13093.93	-9140.52
167	13093.47	-9141.10
168	13092.97	-9141.66
169	13092.45	-9142.19
170	13091.91	-9142.70
171	13068.37	-9163.54
172	13067.80	-9164.02
173	13067.23	-9164.47
174	13066.66	-9164.92
175	13066.09	-9165.37
176	13065.53	-9165.82
177	13064.96	-9166.27
178	13064.39	-9166.72
179	13063.82	-9167.17
180	13063.25	-9167.61
181	13062.68	-9168.06
182	13062.11	-9168.51
183	13061.55	-9168.96
184	13060.98	-9169.41
185	13060.41	-9169.86
186	13059.84	-9170.31
187	13059.27	-9170.76
188	13058.70	-9171.21
189	13058.13	-9171.66

№ точки	Координаты точки (система координат, используемая для ведения Единого государственного реестра недвижимости (МСК-77))	
	X	Y
1	2	3
190	13057.57	-9172.11
191	13057.00	-9172.56
192	13055.86	-9173.46
193	13030.78	-9127.98
194	13021.78	-9102.00
195	13003.83	-9083.19
196	12985.19	-9062.47
197	12966.55	-9041.74
198	12965.31	-9040.36
199	12863.66	-8939.76
200	12826.88	-8901.91
201	12808.48	-8882.98
202	12790.09	-8864.05
203	12751.97	-8828.99
204	13068.37	-9163.54
205	12810.40	-8765.39
206	12810.85	-8764.81
207	12811.33	-8764.25
208	12811.83	-8763.71
209	12812.36	-8763.20
210	12842.36	-8735.71
211	12863.20	-8716.61
212	12830.12	-8713.32
213	12816.56	-8725.90
214	12807.76	-8728.09
215	12807.29	-8728.41
216	12805.52	-8729.53
217	12803.73	-8730.64
218	12801.93	-8731.71
219	12800.11	-8732.76
220	12798.28	-8733.79
221	12796.44	-8734.79
222	12794.58	-8735.76
223	12792.70	-8736.71
224	12790.82	-8737.63
225	12788.92	-8738.53
226	12787.01	-8739.40

**2.3.2. Перечень координат характерных точек границ зон планируемого размещения линейных объектов на территории Московской области**

№ точки	Координаты точки (система координат, используемая для ведения Единого государственного реестра недвижимости (МСК-50))	
	X	Y
1	2	3
1	473199.32	2179435.93
2	473163.47	2179416.98
3	473176.81	2179372.95
4	473198.69	2179331.54
5	473244.07	2179355.52
6	473220.84	2179399.46
7	473203.80	2179428.33
8	473210.51	2179432.24
9	473200.14	2179450.03
10	473193.34	2179446.07
11	473180.19	2179453.19
12	473189.86	2179458.42
13	473184.63	2179468.10
14	473174.96	2179462.87
15	472327.78	2179531.63
16	472346.11	2179548.62
17	472311.58	2179585.87
18	472308.17	2179581.66
19	472278.30	2179613.55
20	472247.08	2179646.12
21	472233.42	2179633.45
22	472244.12	2179621.90
23	472252.27	2179613.11
24	472317.58	2179542.63
25	472038.62	2179565.25
26	472020.91	2179558.55
27	471987.59	2179547.94
28	471948.68	2179544.53
29	471947.35	2179544.40
30	471909.44	2179539.57
31	471868.46	2179533.57
32	471842.51	2179528.12
33	471828.02	2179525.08
34	471820.84	2179523.24
35	471668.27	2179481.98
36	471661.05	2179480.10
37	471610.11	2179470.58

№ точки	Координаты точки (система координат, используемая для ведения Единого государственного реестра недвижимости (МСК-50))	
	X	Y
1	2	3
38	471558.38	2179467.41
39	471506.66	2179470.64
40	471486.42	2179467.62
41	471404.74	2179490.88
42	471396.63	2179499.90
43	471364.63	2179514.89
44	471320.23	2179541.61
45	471279.46	2179573.60
46	471242.93	2179610.37
47	471217.87	2179638.92
48	471205.19	2179652.86
49	471184.87	2179674.42
50	471164.33	2179696.49
51	471083.38	2179789.30
52	471007.37	2179886.20
53	470994.24	2179903.85
54	470885.61	2180060.01
55	470799.34	2180034.06
56	470827.69	2180005.76
57	470873.60	2179959.93
58	470877.80	2179955.73
59	470891.30	2179939.34
60	470926.86	2179893.92
61	470959.21	2179850.40
62	470979.72	2179823.21
63	471058.03	2179726.16
64	471066.64	2179716.56
65	471103.16	2179667.48
66	471124.20	2179636.34
67	471301.01	2179468.42
68	471460.69	2179313.26
69	471475.90	2179326.25
70	471444.04	2179363.55
71	471440.83	2179370.15
72	471441.40	2179377.47
73	471445.58	2179383.51
74	471452.24	2179386.60

№ точки	Координаты точки (система координат, используемая для ведения Единого государственного реестра недвижимости (МСК-50))	
	X	Y
1	2	3
75	471536.65	2179399.02
76	471628.45	2179412.52
77	471629.70	2179412.70
78	471683.93	2179424.06
79	471790.00	2179452.74
80	471820.03	2179459.51
81	471850.68	2179462.26
82	471881.44	2179460.96
83	471911.75	2179455.62
84	471941.10	2179446.35
85	471957.75	2179438.55
86	471968.97	2179433.29
87	471994.89	2179416.68
88	472018.39	2179396.81
89	472180.61	2179251.25
90	472181.99	2179252.46
91	472184.51	2179249.39
92	472183.61	2179248.56
93	472194.38	2179238.90
94	472232.65	2179197.54
95	472245.18	2179184.78
96	472246.86	2179160.05
97	472276.14	2179099.15
98	472263.40	2179087.55
99	472259.78	2179084.26
100	472254.76	2179079.69
101	472228.13	2179055.44
102	472242.95	2179039.16
103	472260.20	2179054.88
104	472264.89	2179059.15
105	472269.58	2179062.21
106	472275.06	2179063.33
107	472280.57	2179062.37
108	472285.35	2179059.45
109	472288.73	2179054.99
110	472337.79	2178955.93
111	472261.17	2179135.85
112	472372.78	2178922.97

№ точки	Координаты точки (система координат, используемая для ведения Единого государственного реестра недвижимости (МСК-50))	
	X	Y
1	2	3
113	472458.46	2178747.74
114	472459.62	2178745.38
115	472453.06	2178742.29
116	472468.80	2178719.01
117	472515.40	2178616.86
118	472522.58	2178620.35
119	472524.95	2178621.53
120	472579.75	2178648.75
121	472551.65	2178708.10
122	472541.20	2178732.43
123	472544.04	2178734.33
124	472494.23	2178846.09
125	472530.17	2178863.09
126	472480.58	2178964.17
127	472448.61	2178948.44
128	472360.20	2179072.53
129	472373.50	2179084.81
130	472348.50	2179112.29
131	472368.48	2179131.84
132	472357.70	2179143.67
133	472533.65	2179303.88
134	472525.78	2179311.70
135	472547.26	2179331.61
136	472511.61	2179370.07
137	472503.88	2179378.40
138	472485.55	2179361.41
139	472516.04	2179328.51
140	472516.55	2179327.91
141	472516.99	2179327.26
142	472517.37	2179326.56
143	472517.68	2179325.84
144	472517.92	2179325.08
145	472518.08	2179324.31
146	472518.16	2179323.53
147	472518.17	2179322.74
148	472518.09	2179321.95
149	472517.94	2179321.17
150	472517.72	2179320.42

№ точки	Координаты точки (система координат, используемая для ведения Единого государственного реестра недвижимости (МСК-50))	
	X	Y
1	2	3
151	472517.42	2179319.69
152	472517.05	2179318.99
153	472516.62	2179318.33
154	472516.12	2179317.72
155	472515.56	2179317.16
156	472509.76	2179311.87
157	472387.51	2179200.56
158	472386.73	2179199.90
159	472386.72	2179199.89
160	472354.33	2179172.34
161	472354.03	2179171.66
162	472353.81	2179171.16
163	472353.70	2179170.99
164	472353.34	2179170.34
165	472352.94	2179169.71
166	472352.52	2179169.10
167	472352.06	2179168.51
168	472351.58	2179167.95
169	472351.07	2179167.41
170	472350.53	2179166.89
171	472327.29	2179145.72
172	472326.72	2179145.23
173	472326.14	2179144.77
174	472325.53	2179144.34
175	472324.90	2179143.95
176	472324.25	2179143.58
177	472323.58	2179143.24
178	472322.90	2179142.94
179	472322.21	2179142.68
180	472321.50	2179142.45
181	472320.78	2179142.25
182	472320.05	2179142.09
183	472319.32	2179141.96
184	472318.58	2179141.88
185	472317.84	2179141.83
186	472317.09	2179141.81
187	472316.35	2179141.84
188	472315.61	2179141.90

№ точки	Координаты точки (система координат, используемая для ведения Единого государственного реестра недвижимости (МСК-50))	
	X	Y
1	2	3
189	472314.87	2179141.99
190	472314.14	2179142.13
191	472313.82	2179142.20
192	472313.73	2179142.22
193	472276.25	2179198.97
194	472277.73	2179200.22
195	472265.26	2179217.04
196	472252.25	2179233.45
197	472238.71	2179249.43
198	472224.66	2179264.96
199	472210.11	2179280.02
200	472202.03	2179287.85
201	472057.95	2179425.14
202	472027.14	2179453.49
203	472006.15	2179475.76
204	472043.44	2179514.89
205	472063.68	2179540.18
206	472064.12	2179540.77
207	472064.59	2179541.34
208	472065.08	2179541.88
209	472065.61	2179542.40
210	472095.21	2179570.32
211	472115.78	2179589.71
212	472082.66	2179592.53
213	472069.28	2179579.76
214	472060.51	2179577.44
215	472060.04	2179577.12
216	472058.29	2179575.97
217	472056.52	2179574.84
218	472054.73	2179573.74
219	472052.93	2179572.66
220	472051.11	2179571.61
221	472049.28	2179570.59
222	472047.44	2179569.58
223	472045.58	2179568.61
224	472043.70	2179567.66
225	472041.82	2179566.74
226	472039.92	2179565.84

**2.4. Перечни координат характерных точек границ зон планируемого размещения линейных объектов, подлежащих реконструкции в связи с изменением их местоположения**

**2.4.1. Перечень координат характерных точек границ зон планируемого размещения линейных объектов, подлежащих реконструкции в связи с изменением их местоположения, на территории города Москвы**

№ точки	Координаты точки (система координат, используемая для ведения Единого государственного реестра недвижимости (МСК-77))	
	X	Y
1	2	3
1	13102.00	-9132.32
2	13079.65	-9106.55
3	13063.59	-9089.40
4	13053.81	-9078.19
5	13053.13	-9078.67
6	13051.51	-9079.83
7	13039.81	-9090.17
8	13023.34	-9104.65
9	13034.12	-9116.88
10	13030.45	-9120.12
11	13032.13	-9122.55
12	13031.49	-9123.65
13	13037.86	-9130.72
14	13051.02	-9145.47
15	13065.18	-9161.75
16	13067.75	-9159.77
17	13069.66	-9161.20
18	13070.77	-9160.21
19	13168.15	-9108.46
20	13170.03	-9109.41
21	13172.40	-9107.59
22	13177.23	-9100.45
23	13182.14	-9087.73
24	13182.56	-9085.76
25	13185.63	-9083.01
26	13203.28	-9067.58
27	13226.50	-9047.05
28	13230.22	-9049.51
29	13234.37	-9045.84
30	13232.49	-9041.98
31	13257.39	-9020.34
32	13282.19	-8996.46
33	13343.71	-8986.42
34	13384.75	-8966.13

№ точки	Координаты точки (система координат, используемая для ведения Единого государственного реестра недвижимости (МСК-77))	
	X	Y
1	2	3
35	13441.82	-8973.87
36	13508.70	-8994.33
37	13560.60	-8997.25
38	13617.89	-8993.43
39	13654.12	-8983.77
40	13678.37	-8984.84
41	13758.20	-8959.56
42	13787.97	-8944.20
43	13795.94	-8938.92
44	13806.59	-8933.69
45	13875.09	-8901.38
46	13889.89	-8894.16
47	13915.54	-8962.46
48	13942.56	-9004.85
49	13945.58	-9075.09
50	14042.80	-9133.78
51	14173.92	-9176.91
52	14172.58	-9197.31
53	14218.57	-9213.02
54	14270.62	-9245.90
55	14361.90	-9332.72
56	14407.20	-9389.17
57	14406.53	-9411.35
58	14389.70	-9429.15
59	14374.26	-9435.82
60	14395.60	-9465.88
61	14414.49	-9446.32
62	14417.59	-9422.73
63	14418.72	-9385.32
64	14370.31	-9324.99
65	14278.40	-9237.57
66	14223.43	-9202.85
67	14184.32	-9189.48
68	14185.66	-9168.99

№ точки	Координаты точки (система координат, используемая для ведения Единого государственного реестра недвижимости (МСК-77))	
	X	Y
1	2	3
69	14047.50	-9123.54
70	13955.93	-9068.96
71	13953.70	-9003.15
72	13994.73	-8968.96
73	13946.37	-8879.12
74	13932.87	-8845.02
75	13906.10	-8821.72
76	13898.30	-8817.55
77	13890.36	-8833.34
78	13903.53	-8856.29
79	13893.43	-8858.77
80	13886.40	-8868.96
81	13888.42	-8882.68
82	13824.88	-8912.95
83	13815.37	-8912.03
84	13790.80	-8925.53
85	13790.33	-8929.45
86	13753.86	-8949.40
87	13676.91	-8973.76
88	13652.92	-8972.71
89	13616.09	-8982.53
90	13560.55	-8986.23
91	13510.65	-8983.42
92	13444.18	-8963.09
93	13382.90	-8954.77
94	13340.32	-8975.83
95	13295.56	-8983.54
96	13280.42	-8985.61
97	13226.23	-9034.25
98	13218.59	-9028.21
99	13215.64	-9030.77
100	13220.52	-9039.20
101	13163.76	-9089.52
102	13161.38	-9087.67
103	13157.95	-9088.58
104	13152.43	-9082.34
105	13127.82	-9102.45
106	13117.11	-9112.47

№ точки	Координаты точки (система координат, используемая для ведения Единого государственного реестра недвижимости (МСК-77))	
	X	Y
1	2	3
107	13099.61	-9093.47
108	13092.88	-9086.39
109	13080.61	-9097.11
110	13054.69	-9067.57
111	13028.73	-9090.24
112	13019.33	-9079.26
113	13014.44	-9082.95
114	12967.47	-9008.10
115	12902.07	-8929.65
116	12874.62	-8897.95
117	12865.02	-8904.17
118	12860.47	-8900.87
119	12854.25	-8896.74
120	12821.42	-8859.14
121	12821.21	-8852.40
122	12809.62	-8840.00
123	12787.40	-8847.85
124	12764.18	-8827.84
125	12793.13	-8800.30
126	12800.62	-8793.58
127	12808.82	-8786.42
128	12811.23	-8787.26
129	12815.04	-8783.69
130	12807.09	-8769.74
131	12800.61	-8767.81
132	12795.03	-8759.59
133	12812.57	-8741.51
134	12810.39	-8737.09
135	12631.53	-8792.24
136	12562.18	-8792.42
137	12387.68	-8835.74
138	12328.56	-8842.33
139	12273.91	-8838.99
140	12256.66	-8831.05
141	12220.82	-8825.87
142	12195.47	-8822.04
143	12127.33	-8794.53
144	12094.93	-8755.79



№ точки	Координаты точки (система координат, используемая для ведения Единого государственного реестра недвижимости (МСК-77))	
	X	Y
1	2	3
145	12076.90	-8763.32
146	12067.07	-8751.91
147	12063.37	-8748.85
148	12032.96	-8712.49
149	12032.61	-8707.73
150	12014.81	-8687.89
151	11999.64	-8670.18
152	11994.64	-8664.30
153	11991.86	-8661.19
154	11975.99	-8643.77
155	11961.04	-8625.31
156	11949.78	-8611.68
157	11944.12	-8605.18
158	11935.27	-8594.27
159	11927.80	-8584.28
160	11915.63	-8569.25
161	11912.95	-8565.93
162	11904.01	-8554.90
163	11893.66	-8542.12
164	11870.67	-8515.05
165	11862.74	-8516.51
166	11858.01	-8512.55
167	11849.08	-8502.54
168	11840.52	-8490.03
169	11827.50	-8474.11
170	11784.34	-8421.36
171	11768.13	-8405.34
172	11763.68	-8400.94
173	11750.85	-8384.37
174	11742.23	-8372.42
175	11743.14	-8365.79
176	11740.99	-8363.52
177	11739.43	-8362.10
178	11737.16	-8364.51
179	11738.13	-8366.31
180	11738.92	-8367.14
181	11738.05	-8373.46
182	11747.64	-8386.76

№ точки	Координаты точки (система координат, используемая для ведения Единого государственного реестра недвижимости (МСК-77))	
	X	Y
1	2	3
183	11760.68	-8403.60
184	11764.66	-8407.54
185	11781.38	-8424.06
186	11825.21	-8477.62
187	11837.32	-8492.43
188	11845.92	-8505.01
189	11855.22	-8515.43
190	11861.61	-8520.78
191	11869.12	-8519.40
192	11890.70	-8544.67
193	11903.85	-8560.56
194	11910.10	-8568.37
195	11911.80	-8570.56
196	11923.02	-8585.01
197	11932.10	-8596.72
198	11941.06	-8607.75
199	11946.74	-8614.27
200	11958.04	-8627.87
201	11969.35	-8641.46
202	11987.82	-8662.65
203	11990.98	-8666.18
204	11996.93	-8673.16
205	11965.98	-8664.76
206	11945.00	-8639.61
207	11946.27	-8622.77
208	11927.00	-8603.13
209	11923.38	-8603.63
210	11909.04	-8587.16
211	11913.22	-8581.72
212	11909.59	-8577.22
213	11894.72	-8581.57
214	11885.96	-8580.81
215	11773.70	-8442.62
216	11697.02	-8341.03
217	11611.08	-8237.14
218	11574.81	-8247.57
219	11609.60	-8299.89
220	11650.48	-8346.07

№ точки	Координаты точки (система координат, используемая для ведения Единого государственного реестра недвижимости (МСК-77))	
	X	Y
1	2	3
221	11677.87	-8384.14
222	11708.89	-8416.01
223	11837.44	-8573.67
224	11840.61	-8590.19
225	11839.17	-8609.03
226	11856.02	-8629.18
227	11871.53	-8631.77
228	11878.16	-8636.98
229	11879.14	-8648.08
230	11902.44	-8665.98
231	11917.00	-8660.72
232	11954.80	-8702.79
233	12045.68	-8794.24
234	12187.07	-8962.15
235	12190.57	-8965.60
236	12212.30	-8948.03
237	12186.30	-8910.51
238	12337.38	-8882.24
239	12426.41	-8865.08
240	12516.95	-8842.05
241	12560.54	-8832.44
242	12605.80	-8830.29
243	12633.36	-8833.57
244	12652.55	-8843.54
245	12676.36	-8850.32
246	12694.65	-8862.51
247	12705.15	-8871.83
248	12724.33	-8875.42
249	12731.50	-8871.03
250	12766.61	-8894.86
251	12755.70	-8912.73
252	12775.79	-8917.56
253	12787.73	-8920.22
254	12813.03	-8945.29
255	12837.33	-8967.89
256	12861.44	-8990.68
257	12870.32	-9001.37
258	12884.91	-9019.12
259	12894.27	-9029.28

№ точки	Координаты точки (система координат, используемая для ведения Единого государственного реестра недвижимости (МСК-77))	
	X	Y
1	2	3
260	12892.65	-9031.14
261	12905.06	-9045.52
262	12909.70	-9041.69
263	12922.78	-9056.15
264	12924.61	-9054.75
265	12927.09	-9057.86
266	12925.89	-9058.93
267	12935.16	-9067.20
268	12941.66	-9069.65
269	12956.42	-9089.43
270	12973.17	-9108.06
271	12986.54	-9126.37
272	12986.51	-9143.94
273	12988.25	-9147.58
274	13007.99	-9187.47
275	13005.64	-9196.61
276	12986.11	-9215.17
277	12994.26	-9228.02
278	12982.44	-9243.05
279	12982.54	-9268.89
280	12986.87	-9273.78
281	13010.28	-9253.25
282	13011.56	-9254.10
283	13028.15	-9239.72
284	13033.10	-9242.14
285	13049.06	-9285.85
286	13042.10	-9292.60
287	13049.80	-9301.13
288	13059.81	-9296.61
289	13065.19	-9306.84
290	13056.81	-9315.90
291	13067.85	-9328.65
292	13074.05	-9326.03
293	13083.96	-9348.14
294	13107.68	-9382.44
295	13110.31	-9382.39
296	13172.68	-9466.10
297	13176.91	-9486.67
298	13208.59	-9556.42

№ точки	Координаты точки (система координат, используемая для ведения Единого государственного реестра недвижимости (МСК-77))	
	X	Y
1	2	3
299	13209.67	-9588.69
300	13177.72	-9603.42
301	13307.91	-9785.41
302	13336.13	-9791.83
303	13341.13	-9789.31
304	13337.21	-9773.05
305	13292.57	-9674.16
306	13295.00	-9672.92
307	13275.03	-9579.53
308	13278.64	-9576.53
309	13260.87	-9549.35
310	13255.17	-9540.79
311	13251.32	-9540.28
312	13238.47	-9509.65
313	13151.28	-9280.58
314	13169.39	-9263.09
315	13096.73	-9240.39
316	13114.68	-9223.54
317	13093.61	-9200.46
318	13104.54	-9190.09
319	13110.56	-9167.93
320	13113.55	-9165.12
321	13112.01	-9158.82
322	13096.32	-8764.56
323	13088.96	-8771.03
324	13052.18	-8728.07
325	13056.97	-8721.26
326	13071.54	-8717.03
327	13102.05	-8750.94
328	13116.59	-9153.76
329	13123.14	-9160.64
330	13138.58	-9144.71
331	13136.61	-9139.96
332	13149.56	-9125.37
333	13153.98	-9125.64
334	13160.64	-9119.85
335	13160.28	-9115.39
336	12958.53	-9016.99
337	12790.65	-8756.03

№ точки	Координаты точки (система координат, используемая для ведения Единого государственного реестра недвижимости (МСК-77))	
	X	Y
1	2	3
338	12767.27	-8775.37
339	12740.46	-8780.32
340	12723.88	-8794.48
341	12707.70	-8812.02
342	12664.17	-8796.14
343	12028.72	-8709.39
344	12022.90	-8712.66
345	12006.13	-8693.60
346	11996.10	-8698.25
347	11777.25	-8429.02
348	11766.79	-8412.03
349	11753.34	-8410.35
350	12959.47	-9265.65
351	12961.73	-9269.37
352	12993.59	-9242.10
353	13004.53	-9249.41
354	13176.31	-9612.53
355	13184.48	-9613.89
356	13185.39	-9607.68
357	13217.70	-9594.22
358	13242.37	-9662.19
359	13248.39	-9663.47
360	13262.29	-9697.83
361	13307.16	-9706.57
362	13218.97	-9471.81
363	13202.53	-9446.47
364	13136.83	-9357.87
365	13146.14	-9351.62
366	13140.28	-9343.04
367	13130.98	-9348.89
368	13121.20	-9330.64
369	13124.62	-9328.22
370	13120.32	-9320.34
371	13109.51	-9315.77
372	13100.30	-9299.77
373	13105.68	-9295.85
374	13114.88	-9297.85
375	13134.52	-9295.35

**2.4.2. Перечень координат характерных точек границ зон планируемого размещения линейных объектов, подлежащих реконструкции в связи с изменением их местоположения, на территории Московской области**

№ точки	Координаты точки (система координат, используемая для ведения Единого государственного реестра недвижимости (МСК-50))	
	X	Y
1	2	3
1	472360.47	2179177.42
2	472337.76	2179202.86
3	472321.46	2179219.79
4	472311.52	2179230.86
5	472310.84	2179230.36
6	472309.24	2179229.19
7	472297.69	2179218.67
8	472281.42	2179203.97
9	472292.38	2179191.89
10	472288.75	2179188.60
11	472290.47	2179186.19
12	472289.84	2179185.08
13	472296.32	2179178.11
14	472309.68	2179163.54
15	472324.07	2179147.46
16	472326.62	2179149.48
17	472328.54	2179148.07
18	472329.64	2179149.08
19	472426.28	2179202.21
20	472428.17	2179201.29
21	472430.52	2179203.15
22	472435.25	2179210.35
23	472439.97	2179223.14
24	472440.36	2179225.12
25	472443.39	2179227.91
26	472460.83	2179243.59
27	472483.76	2179264.45
28	472487.51	2179262.04
29	472491.60	2179265.77
30	472489.67	2179269.60
31	472514.26	2179291.60
32	472538.72	2179315.82
33	472600.10	2179326.74
34	472640.85	2179347.61
35	472698.02	2179340.68
36	472765.19	2179321.17

№ точки	Координаты точки (система координат, используемая для ведения Единого государственного реестра недвижимости (МСК-50))	
	X	Y
1	2	3
37	472817.13	2179318.98
38	472874.36	2179323.62
39	472910.45	2179333.79
40	472934.72	2179333.07
41	473014.18	2179359.48
42	473043.73	2179375.26
43	473051.62	2179380.65
44	473062.20	2179386.04
45	473130.24	2179419.31
46	473144.93	2179426.74
47	473171.56	2179358.81
48	473199.17	2179316.81
49	473203.19	2179246.61
50	473301.24	2179189.31
51	473432.96	2179148.04
52	473431.91	2179127.63
53	473478.12	2179112.57
54	473530.63	2179080.43
55	473623.14	2178994.91
56	473669.24	2178939.10
57	473668.89	2178916.92
58	473652.31	2178898.88
59	473636.97	2178891.99
60	473658.73	2178862.23
61	473677.34	2178882.06
62	473680.11	2178905.70
63	473680.71	2178943.12
64	473631.45	2179002.76
65	473538.30	2179088.87
66	473482.84	2179122.81
67	473443.54	2179135.62
68	473444.59	2179156.13
69	473305.79	2179199.62
70	473213.45	2179252.89
71	473210.28	2179318.67
72	473250.83	2179353.44

№ точки	Координаты точки (система координат, используемая для ведения Единого государственного реестра недвижимости (МСК-50))	
	X	Y
1	2	3
73	473201.20	2179442.58
74	473187.21	2179476.49
75	473160.12	2179499.41
76	473152.26	2179503.47
77	473144.54	2179487.57
78	473158.03	2179464.80
79	473147.97	2179462.18
80	473141.09	2179451.89
81	473143.30	2179438.20
82	473080.19	2179407.03
83	473070.67	2179407.82
84	473046.30	2179393.97
85	473045.88	2179390.05
86	473009.70	2179369.58
87	472933.10	2179344.13
88	472909.09	2179344.84
89	472872.40	2179334.49
90	472816.92	2179330.00
91	472766.98	2179332.10
92	472700.23	2179351.49
93	472638.83	2179358.94
94	472596.55	2179337.28
95	472551.90	2179328.94
96	472536.80	2179326.65
97	472483.30	2179277.24
98	472475.58	2179283.17
99	472472.66	2179280.58
100	472477.66	2179272.21
101	472421.62	2179221.09
102	472419.22	2179222.90
103	472415.80	2179221.95
104	472410.19	2179228.11
105	472385.87	2179207.65
106	472375.29	2179197.48
107	472357.53	2179216.23
108	472350.69	2179223.21
109	472338.58	2179212.32
110	472312.24	2179241.48

№ точки	Координаты точки (система координат, используемая для ведения Единого государственного реестра недвижимости (МСК-50))	
	X	Y
1	2	3
111	472286.61	2179218.46
112	472277.05	2179229.30
113	472272.21	2179225.54
114	472224.19	2179299.71
115	472157.67	2179377.24
116	472129.77	2179408.54
117	472120.27	2179402.19
118	472115.67	2179405.42
119	472109.39	2179409.46
120	472076.02	2179446.60
121	472075.72	2179453.33
122	472063.95	2179465.57
123	472041.85	2179457.40
124	472018.34	2179477.08
125	472046.91	2179505.03
126	472054.30	2179511.86
127	472062.40	2179519.14
128	472064.82	2179518.33
129	472068.58	2179521.95
130	472060.43	2179535.78
131	472053.92	2179537.63
132	472048.22	2179545.77
133	472065.51	2179564.10
134	472063.27	2179568.49
135	471885.20	2179510.80
136	471815.86	2179509.63
137	471641.98	2179463.84
138	471582.96	2179456.41
139	471528.26	2179458.97
140	471510.90	2179466.67
141	471474.99	2179471.34
142	471449.59	2179474.81
143	471381.06	2179501.35
144	471348.11	2179539.63
145	471330.19	2179531.84
146	471320.20	2179543.11
147	471316.45	2179546.12
148	471285.54	2179582.04

№ точки	Координаты точки (система координат, используемая для ведения Единого государственного реестра недвижимости (МСК-50))	
	X	Y
1	2	3
149	471285.12	2179586.80
150	471267.04	2179606.39
151	471251.62	2179623.88
152	471246.53	2179629.69
153	471243.70	2179632.76
154	471227.59	2179649.96
155	471212.38	2179668.20
156	471200.93	2179681.67
157	471195.17	2179688.09
158	471186.17	2179698.87
159	471178.56	2179708.76
160	471166.18	2179723.61
161	471163.45	2179726.89
162	471154.35	2179737.80
163	471143.82	2179750.43
164	471120.45	2179777.17
165	471112.54	2179775.60
166	471107.75	2179779.49
167	471098.68	2179789.37
168	471089.95	2179801.76
169	471076.70	2179817.50
170	471032.79	2179869.63
171	471016.36	2179885.42
172	471011.85	2179889.75
173	470998.78	2179906.15
174	470989.99	2179917.97
175	470990.81	2179924.61
176	470988.63	2179926.86
177	470987.04	2179928.25
178	470984.81	2179925.81
179	470985.81	2179924.02
180	470986.61	2179923.20
181	470985.82	2179916.87
182	470995.61	2179903.71
183	471008.88	2179887.05
184	471012.92	2179883.17
185	471029.87	2179866.89
186	471074.46	2179813.95

№ точки	Координаты точки (система координат, используемая для ведения Единого государственного реестра недвижимости (МСК-50))	
	X	Y
1	2	3
187	471086.78	2179799.32
188	471095.56	2179786.85
189	471105.00	2179776.57
190	471111.47	2179771.31
191	471118.97	2179772.80
192	471140.90	2179747.83
193	471154.27	2179732.13
194	471160.63	2179724.42
195	471162.37	2179722.25
196	471173.79	2179707.96
197	471183.04	2179696.38
198	471192.15	2179685.47
199	471197.92	2179679.03
200	471209.42	2179665.60
201	471220.92	2179652.16
202	471239.69	2179631.24
203	471242.90	2179627.76
204	471248.94	2179620.86
205	471217.88	2179628.82
206	471196.54	2179653.67
207	471197.57	2179670.53
208	471178.03	2179689.90
209	471174.41	2179689.34
210	471159.84	2179705.61
211	471163.94	2179711.10
212	471160.25	2179715.55
213	471145.44	2179710.99
214	471136.67	2179711.63
215	471022.45	2179848.22
216	470944.34	2179948.72
217	470856.93	2180051.38
218	470820.81	2180040.43
219	470856.34	2179988.61
220	470897.88	2179943.01
221	470925.80	2179905.33
222	470957.27	2179873.91
223	471088.05	2179718.08
224	471091.46	2179701.61

№ точки	Координаты точки (система координат, используемая для ведения Единого государственного реестра недвижимости (МСК-50))	
	X	Y
1	2	3
225	471090.29	2179682.75
226	471107.42	2179662.83
227	471122.96	2179660.47
228	471129.67	2179655.35
229	471130.81	2179644.27
230	471154.36	2179626.70
231	471168.84	2179632.16
232	471207.24	2179590.63
233	471299.41	2179500.48
234	471443.17	2179334.59
235	471446.72	2179331.19
236	471468.20	2179349.06
237	471441.68	2179386.21
238	471592.34	2179416.63
239	471681.12	2179435.05
240	471771.33	2179459.36
241	471814.79	2179469.59
242	471860.01	2179472.38
243	471887.62	2179469.49
244	471906.95	2179459.80
245	471930.86	2179453.35
246	471949.32	2179441.43
247	471959.95	2179432.25
248	471979.18	2179428.94
249	471986.28	2179433.43
250	472021.73	2179410.10
251	472011.07	2179392.08
252	472031.23	2179387.53
253	472043.21	2179385.04
254	472068.86	2179360.34
255	472093.48	2179338.08
256	472117.91	2179315.63
257	472126.94	2179305.07
258	472141.79	2179287.53
259	472151.29	2179277.50
260	472149.69	2179275.61
261	472162.31	2179261.42
262	472166.90	2179265.31

№ точки	Координаты точки (система координат, используемая для ведения Единого государственного реестра недвижимости (МСК-50))	
	X	Y
1	2	3
263	472180.18	2179251.03
264	472181.99	2179252.46
265	472184.51	2179249.39
266	472183.33	2179248.30
267	472192.72	2179240.16
268	472199.25	2179237.81
269	472214.29	2179218.23
270	472231.30	2179199.85
271	472244.93	2179181.73
272	472245.15	2179164.16
273	472246.95	2179160.55
274	472267.25	2179120.93
275	472265.03	2179111.76
276	472245.76	2179092.93
277	472254.10	2179080.19
278	472242.48	2179064.99
279	472242.95	2179039.16
280	472247.36	2179034.32
281	472270.47	2179055.19
282	472271.77	2179054.36
283	472288.15	2179068.98
284	472293.13	2179066.63
285	472309.71	2179023.14
286	472302.85	2179016.30
287	472310.67	2179007.87
288	472320.61	2179012.54
289	472326.14	2179002.38
290	472317.89	2178993.21
291	472329.11	2178980.61
292	472335.27	2178983.32
293	472345.49	2178961.36
294	472369.70	2178927.39
295	472372.33	2178927.48
296	472435.88	2178844.66
297	472440.41	2178824.15
298	472473.08	2178754.85
299	472474.62	2178722.60
300	472442.87	2178707.41

№ точки	Координаты точки (система координат, используемая для ведения Единого государственного реестра недвижимости (МСК-50))	
	X	Y
1	2	3
301	472575.64	2178527.28
302	472603.95	2178521.27
303	472608.91	2178523.86
304	472604.76	2178540.06
305	472558.72	2178638.31
306	472561.14	2178639.59
307	472539.84	2178732.69
308	472543.41	2178735.74
309	472525.25	2178762.66
310	472519.43	2178771.14
311	472515.57	2178771.60
312	472502.29	2178802.05
313	472384.62	2179022.63
314	472383.79	2179026.13
315	472356.73	2179069.28
316	472374.45	2179086.39
317	472353.05	2179109.16
318	472363.83	2179119.69
319	472369.54	2179141.93
320	472372.48	2179144.78
321	472370.86	2179151.06
322	472349.57	2179545.07
323	472342.30	2179538.50
324	472304.91	2179580.94
325	472309.61	2179587.82
326	472324.12	2179592.25
327	472355.11	2179558.77
328	472375.36	2179156.19
329	472382.01	2179149.40
330	472397.22	2179165.54
331	472395.19	2179170.27
332	472407.93	2179185.04
333	472412.35	2179184.83
334	472418.93	2179190.72
335	472418.51	2179195.17
336	472215.37	2179290.70
337	472043.80	2179549.26
338	472020.69	2179529.60

№ точки	Координаты точки (система координат, используемая для ведения Единого государственного реестра недвижимости (МСК-50))	
	X	Y
1	2	3
339	471993.95	2179524.26
340	471977.58	2179509.87
341	471961.65	2179492.10
342	471917.89	2179507.36
343	471281.25	2179585.08
344	471275.48	2179581.73
345	471258.44	2179600.56
346	471248.47	2179595.76
347	471025.82	2179861.87
348	471015.11	2179878.71
349	471001.64	2179880.20
350	472219.84	2179042.07
351	472222.15	2179038.38
352	472253.62	2179066.10
353	472264.67	2179058.95
354	472441.59	2178698.29
355	472449.79	2178697.04
356	472450.60	2178703.27
357	472482.72	2178717.18
358	472508.36	2178649.57
359	472514.39	2178648.37
360	472528.78	2178614.21
361	472573.87	2178606.14
362	472482.26	2178839.61
363	472465.45	2178864.71
364	472398.50	2178952.37
365	472407.72	2178958.75
366	472401.74	2178967.25
367	472392.52	2178961.26
368	472382.49	2178979.38
369	472385.87	2178981.85
370	472381.46	2178989.67
371	472370.58	2178994.08
372	472361.15	2179009.95
373	472366.47	2179013.95
374	472375.70	2179012.08
375	472382.965	2179014.86



## 2.5. Предельные параметры разрешенного строительства, реконструкции объектов капитального строительства, входящих в состав линейных объектов в границах зон их планируемого размещения

№ п/п	Перечень основных требований	Содержание требований
1	2	3
1	Очистное сооружение	Строительство
	Площадь участка	4480,00 кв.м
	Площадь застройки	4250,00 кв.м
	Предельная высота объектов капитального строительства	Не более 15 м
	Максимальный процент застройки зоны планируемого размещения объектов капитального строительства	Не устанавливается
	Минимальные отступы от границ земельных участков	Не устанавливаются
2	Трансформаторная подстанция	Строительство
	Площадь участка	121,00 кв.м
	Площадь застройки	115,00 кв.м
	Предельная высота объектов капитального строительства	Не более 10 м
	Максимальный процент застройки зоны планируемого размещения объектов капитального строительства	Не устанавливается
	Минимальные отступы от границ земельных участков	Не устанавливаются

Согласно приказу Министерства культуры Российской Федерации от 4 апреля 2023 г. № 839 «Об утверждении перечня исторических поселений, имеющих особое значение для истории и культуры Российской Федерации» город Москва не относится к историческому поселению, имеющему особое значение для истории и культуры Российской Федерации.

В связи с этим требования к архитектурным решениям объектов капитального строительства, входящих в состав линейных объектов, в границах каждой зоны планируемого размещения таких объектов, расположенной в границах территории исторического поселения федерального или регионального значения, не устанавливаются.

### 2.6. Мероприятия по защите сохраняемых объектов капитального строительства (зданий, строений, сооружений, объектов, строительство которых не завершено), существующих и строящихся на момент подготовки проекта планировки территории линейного объекта, а также объектов капитального строительства, планируемых к строительству в соответствии с ранее утвержденной документацией по планировке территории, от возможного негативного воздействия в связи с размещением линейных объектов

Мероприятия по защите сохраняемых объектов капитального строительства (зданий, строений, сооружений, объектов, строительство которых не завершено), существующих и строящихся на момент подготовки проекта планировки территории линейного объекта, а также объектов капитального строительства, планируемых к строительству в соответствии с ранее утвержденной документацией по планировке территории, от возможного негативного воздействия в связи с размещением линейных объектов должны быть предусмотрены на следующих стадиях проектирования.

### 2.7. Мероприятия по сохранению объектов культурного наследия от возможного негативного воздействия в связи с размещением линейных объектов

В границах подготовки проекта планировки территории линейного объекта расположены зоны охраны объектов культурного наследия – зоны охраняемого природного ландшафта.

Проектирование и проведение земляных, строительных, мелиоративных, хозяйственных и иных работ на проектируемой территории должны осуществляться по результатам государственной историко-культурной экспертизы земельных участков, подлежащих воздействию указанных работ, проводимой в установленном порядке путем археологической разведки, с оформлением научного отчета о проведенных археологических работах на исследуемой территории, за исключением случаев, предусмотренных постановлением Правительства Российской Федерации от 30 декабря 2023 г. № 2418 «Об особенностях порядка определения наличия или отсутствия объектов, обладающих признаками объекта археологического наследия, на территориях, подлежащих воздействию изыскательских, земляных, строительных, мелиоративных, хозяйственных работ, указанных в статье 30 Федерального закона «Об объектах культурного наследия (памятниках истории и культуры) народов Российской Федерации» работ по использованию лесов и иных работ».

### 2.8. Мероприятия по охране окружающей среды

В целях реализации мероприятий проекта планировки территории линейного объекта потребуется осуществить мероприятия по охране окружающей среды, в том числе:

- компенсация вырубаемых зеленых насаждений в соответствии с постановлением Правительства Москвы от 29 июля 2003 г. № 616-ПП «О совершенствовании порядка компенсационного озеленения в городе Москве» и формирование нового озеленения специального назначения должны быть предусмотрены на следующей стадии проектирования;

- разработка проекта санитарно-защитных зон для планируемого к размещению очистного сооружения;

- инженерная защита территории площадью 0,51 га от затопления;

- инженерная защита территории площадью 3,95 га от подтопления.

### 2.9. Мероприятия по защите территории от чрезвычайных ситуаций природного и техногенного характера, в том числе по обеспечению пожарной безопасности и гражданской обороны

На последующих стадиях проектирования предусматривается создание уличной системы звукофикации системы оповещения населения города Москвы о чрезвычайных ситуациях.

### 2.10. Перечень зон планируемого размещения линейных объектов к чертежу границ зон планируемого размещения линейных объектов

№ зоны на чертеже	Назначение зоны планируемого размещения	Наименование объекта	Характеристики объекта	
			Площадь, кв. м	Протяженность, м
1	2	3	4	5
1	Зона планируемого размещения объектов улично-дорожной сети	Проектируемый проезд № 1	45148,00	540,00
2	Зона планируемого размещения объектов улично-дорожной сети	Улица Василия Ботылёва	10534,00	400,00
3	Зона планируемого размещения объектов улично-дорожной сети	Советская улица	20619,00	470,00
4	Зона планируемого размещения объектов улично-дорожной сети	Обводное шоссе	55477,00	1050,00
5	Зона планируемого размещения объектов улично-дорожной сети	Рублёвское шоссе	54921,00	970,00
6	Зона планируемого размещения объектов дорожно-мостового строительства	Мост через реку Москву в створе проектируемого проезда № 1	33541,00	400,00
7	Зона планируемого размещения объектов транспортной инфраструктуры	Проезд внутреннего пользования	1635,00	50,00
8	Зона планируемого размещения объектов инженерной инфраструктуры	Очистное сооружение	4480,00	-
9	Зона планируемого размещения объектов инженерной инфраструктуры	Трансформаторная подстанция	121,00	-

**2.11. Перечень зон планируемого размещения линейных объектов, подлежащих реконструкции в связи с изменением их местоположения, к чертежу границ зон планируемого размещения линейных объектов, подлежащих реконструкции в связи с изменением их местоположения**

№ зоны на чертеже	Назначение зоны планируемого размещения	Наименование объекта	Площадь, кв. м
1	2	3	4
1	Зона планируемого размещения объектов инженерной инфраструктуры	Инженерные коммуникации	172556,00

**2.12. Перечень мероприятий по реализации проекта планировки территории линейного объекта и последовательность их выполнения**

Мероприятия, предусмотренные проектом планировки территории линейного объекта, планируются к реализации в один этап:

- строительство проектируемого проезда № 1 по параметрам магистральной улицы районного значения;
- реконструкция улицы Василия Ботылёва по параметрам улицы местного значения;
- реконструкция Советской улицы по параметрам магистральной улицы районного значения;
- реконструкция Обводного шоссе от Рублёвского шоссе до Советской улицы по параметрам магистральной улицы районного значения;
- реконструкция Обводного шоссе от Советской улицы до 2-й Новорублёвской улицы по параметрам магистральной улицы районного значения;

– реконструкция Рублёвского шоссе на участке от Обводного шоссе до границ города Москвы и Московской области по параметрам магистральной улицы районного значения;

– строительство моста через реку Москву в створе проектируемого проезда № 1 по параметрам магистральной улицы районного значения;

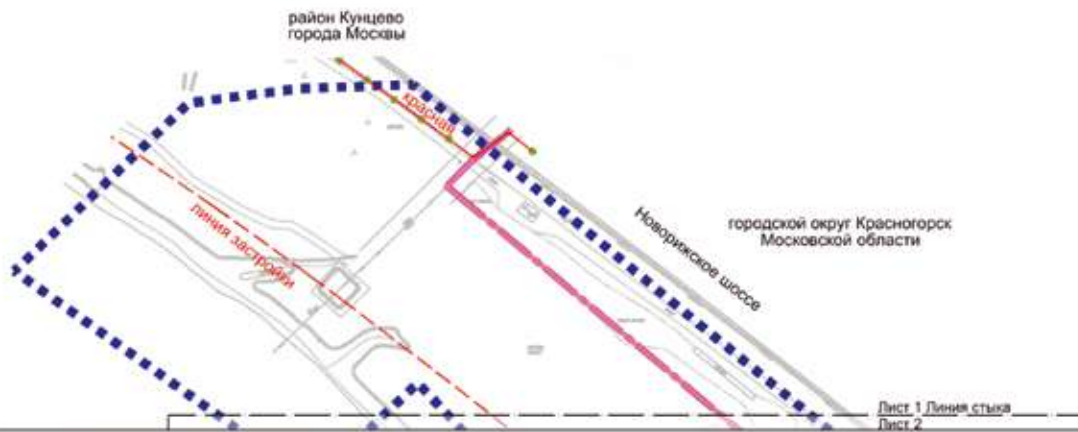
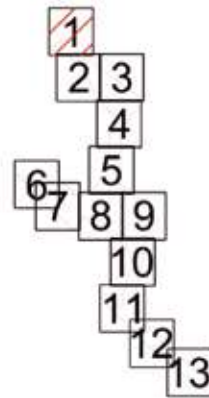
- строительство проезда внутреннего пользования;
- устройство светофорных объектов;
- устройство наземных пешеходных переходов;
- организация велосодорожной сети;
- устройство остановочных пунктов наземного городского пассажирского транспорта;
- перекладка, прокладка инженерных коммуникаций со строительством объектов инженерной инфраструктуры;
- благоустройство и озеленение территории.

### 3. Проект межевания территории

#### 3.1. Графическая часть

# Чертеж межевания территории

Масштаб 1:2000  
 район Кунцево города Москвы  
 городской округ Красногорск Московской области  
 Лист 1 из 13



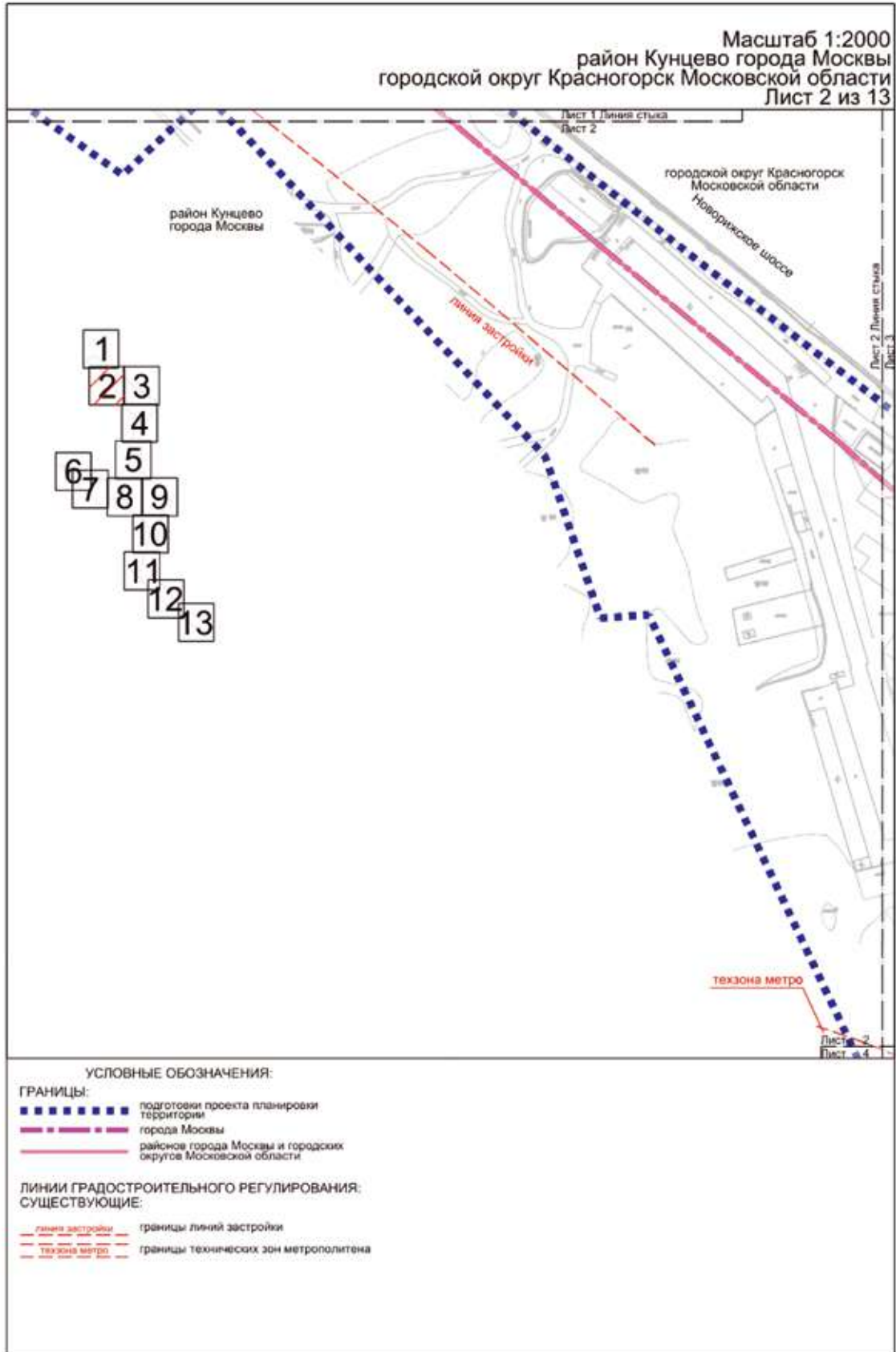
## УСЛОВНЫЕ ОБОЗНАЧЕНИЯ:

### ГРАНИЦЫ:

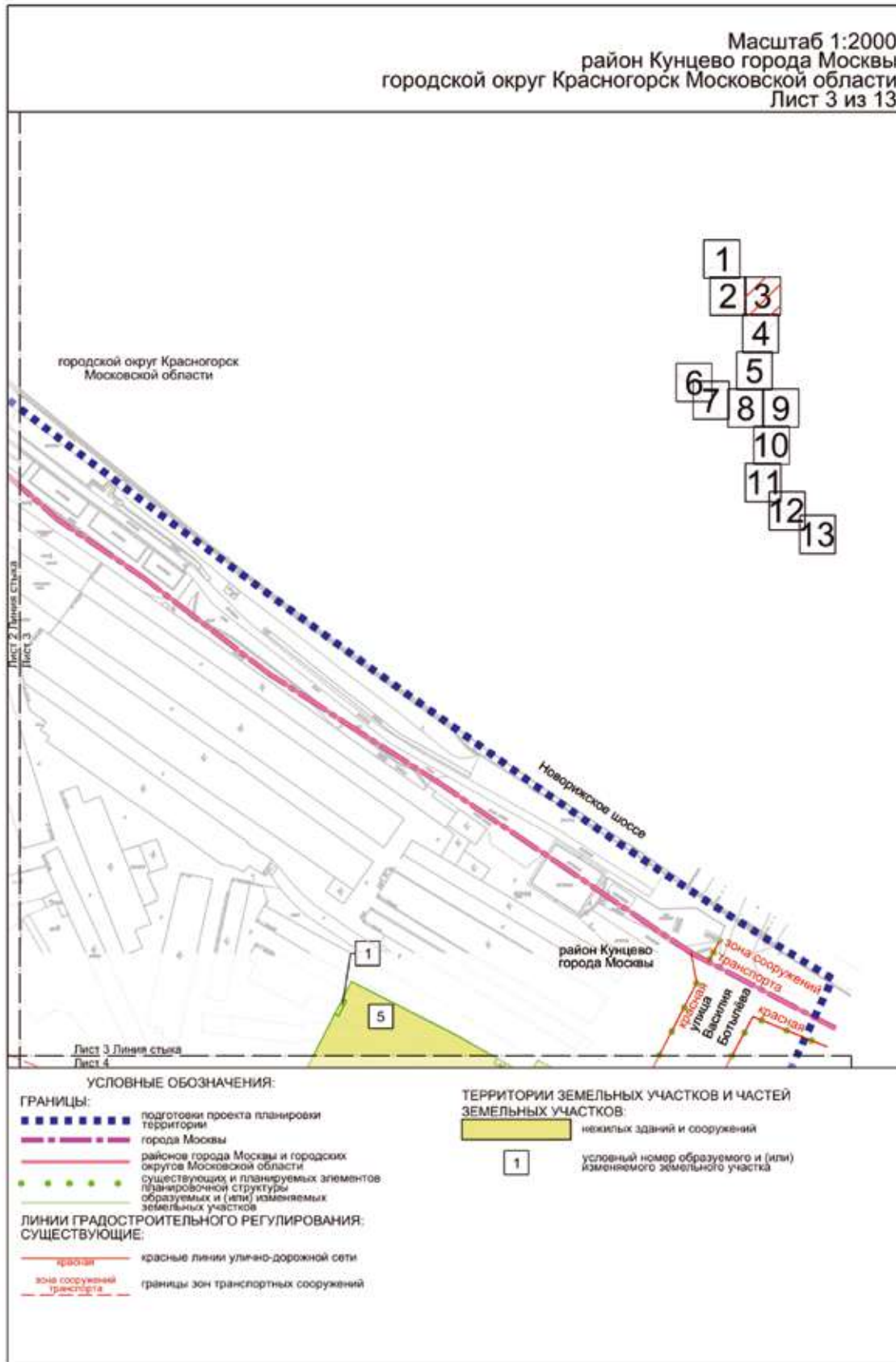
- — — — — подготовка проекта планировки территории
- — — — — города Москвы
- — — — — районов города Москвы и городских округов Московской области существующих и планируемых элементов планировочной структуры
- • • • •

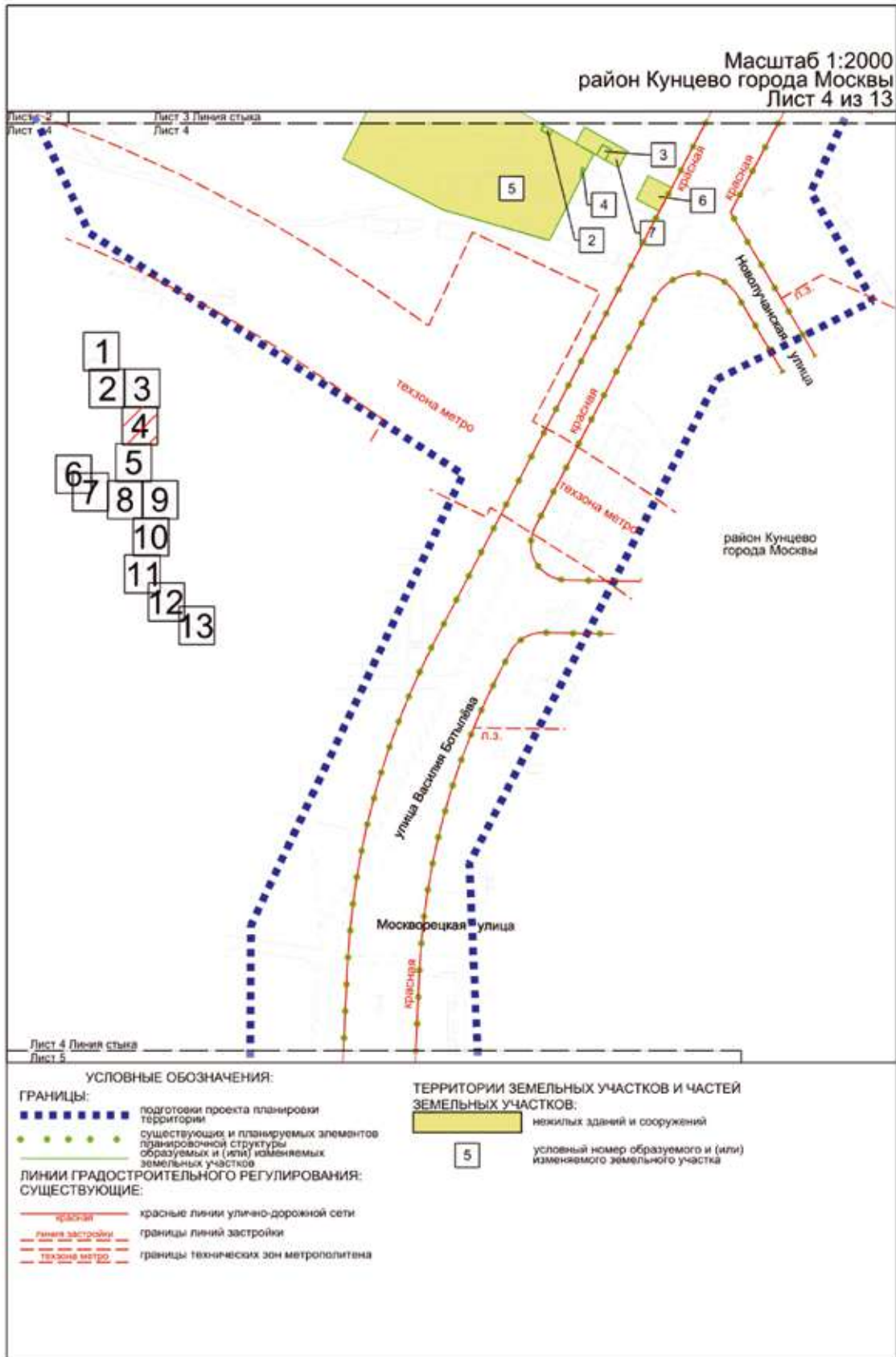
### ЛИНИИ ГРАДОСТРОИТЕЛЬНОГО РЕГУЛИРОВАНИЯ, СУЩЕСТВУЮЩИЕ:

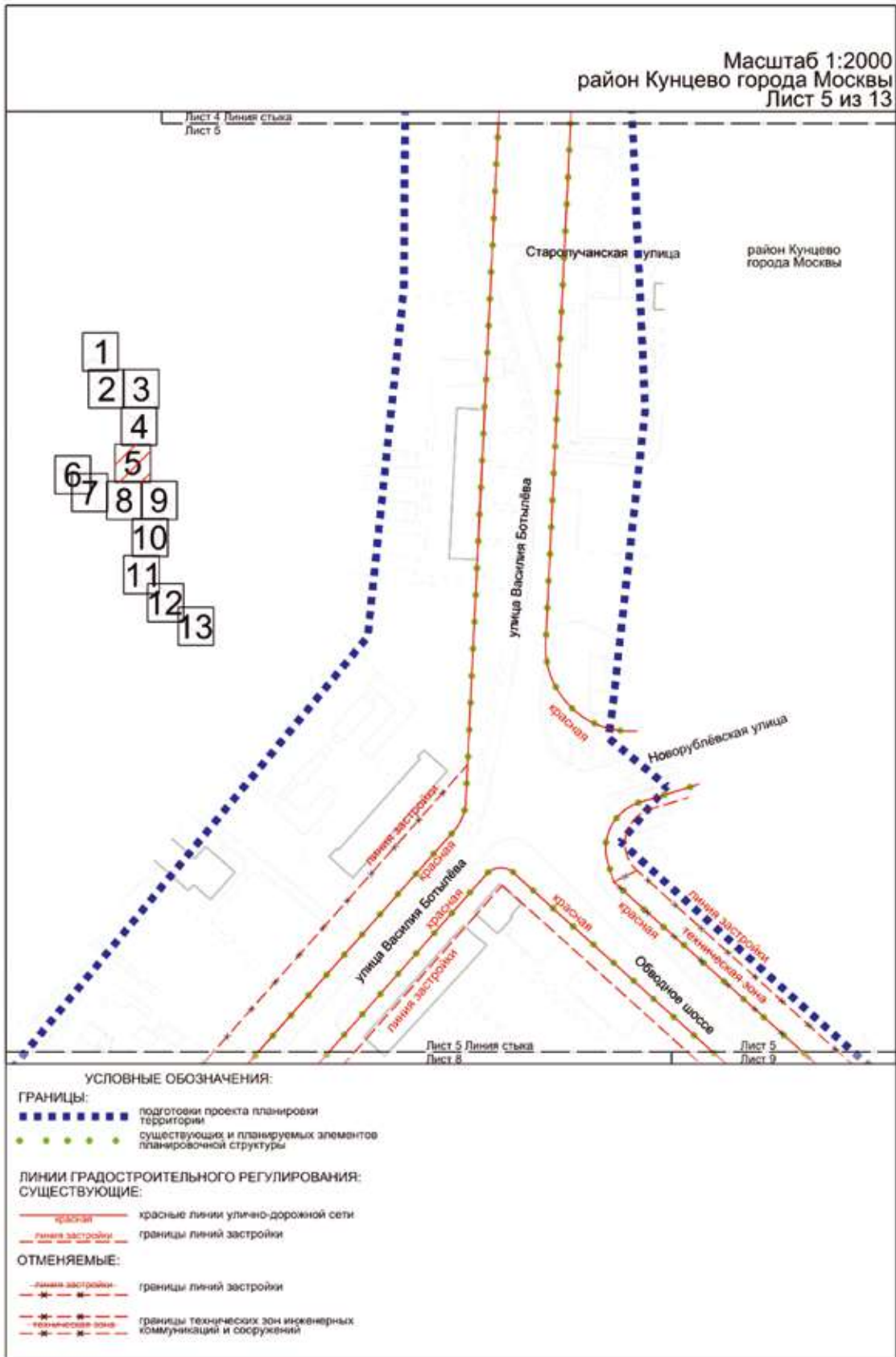
- — — — — красные линии — красные линии улично-дорожной сети
- — — — — границы линий застройки



Масштаб 1:2000  
район Кунцево города Москвы  
городской округ Красногорск Московской области  
Лист 3 из 13

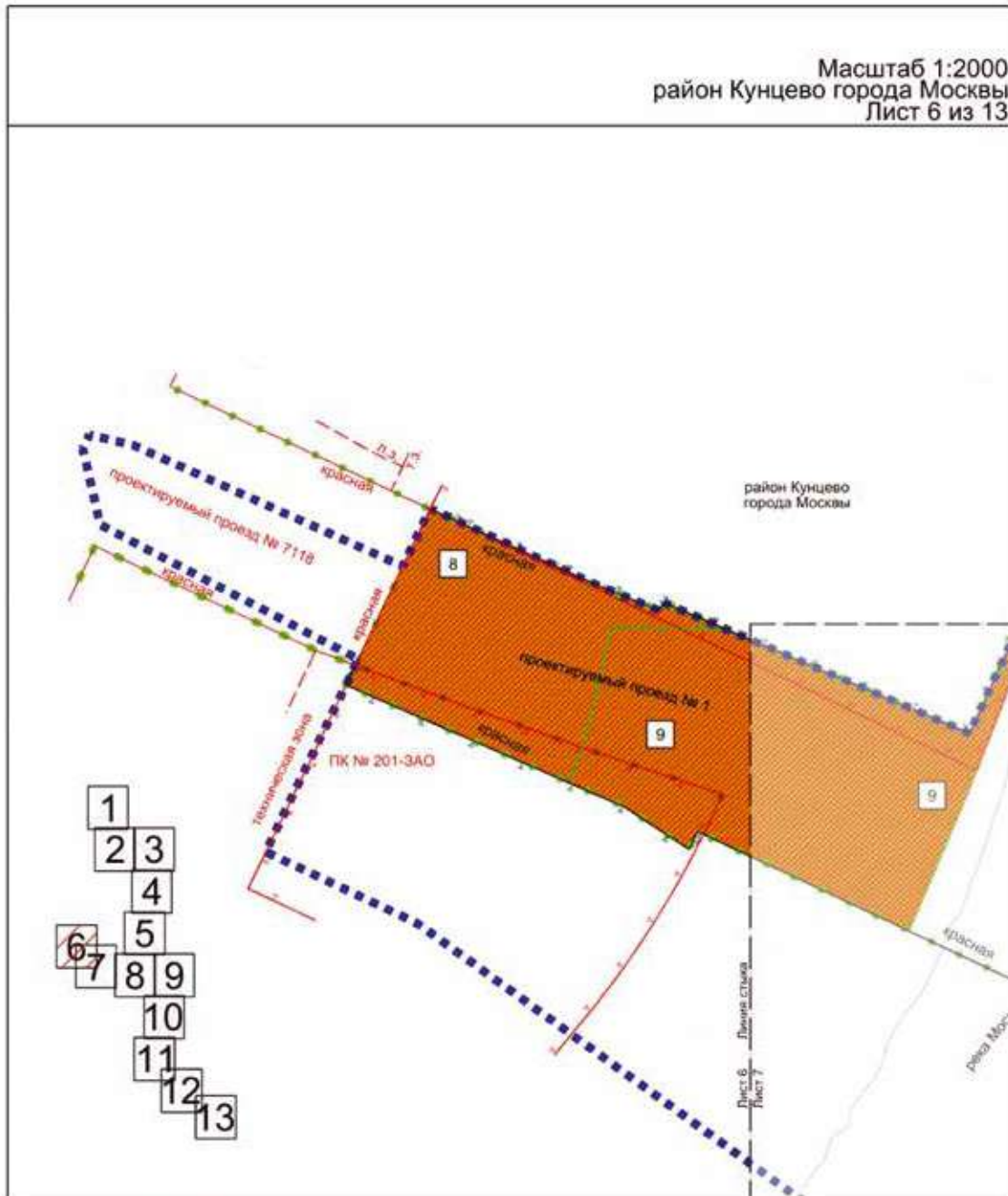








Масштаб 1:2000  
район Кунцево города Москвы  
Лист 6 из 13



**УСЛОВНЫЕ ОБОЗНАЧЕНИЯ:**

**ГРАНИЦЫ:**

- подготавливаемого проекта планировки территории
- существующих и планируемых элементов планировочной структуры образуемых и (или) изменяемых земельных участков

**ЛИНИИ ГРАДОСТРОИТЕЛЬНОГО РЕГУЛИРОВАНИЯ СУЩЕСТВУЮЩИЕ:**

- красная линия улично-дорожной сети
- границы объектов природного комплекса города Москвы
- границы линий застройки
- границы технических зон инженерных коммуникаций и сооружений

**ОТМЕНЯЕМЫЕ:**

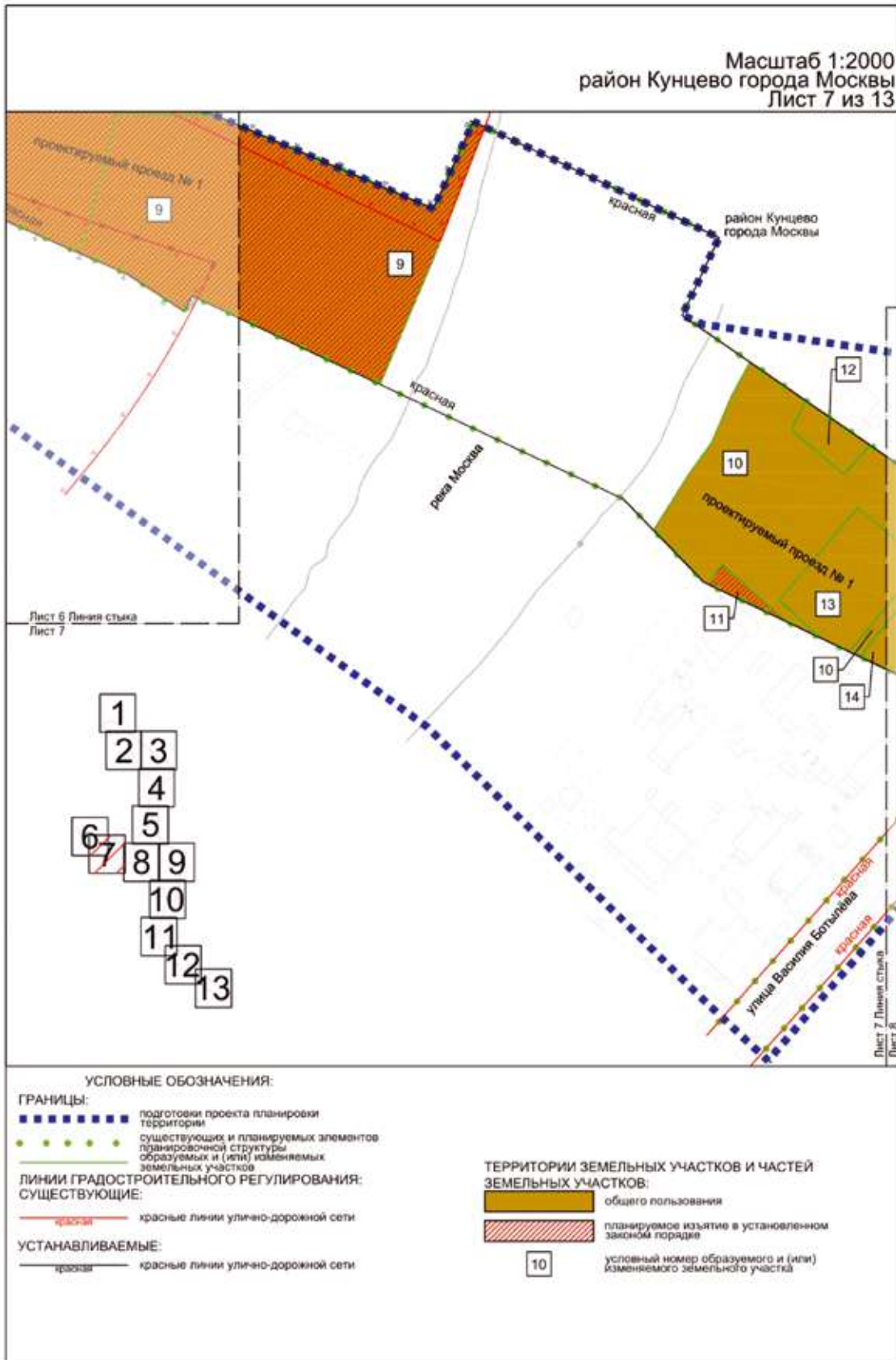
- красная линия улично-дорожной сети

**УСТАНОВЛИВАЕМЫЕ:**

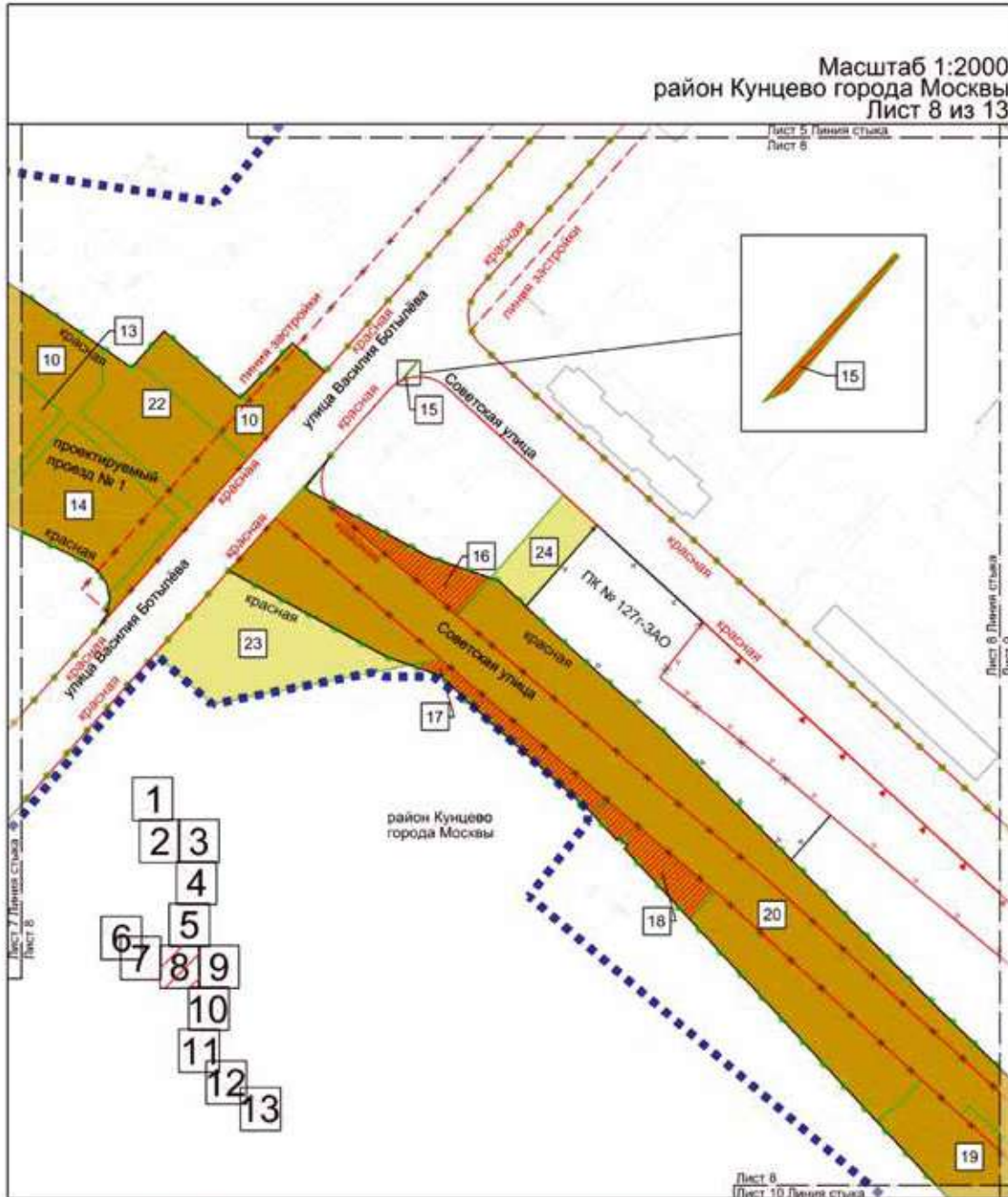
- границы объектов природного комплекса города Москвы
- красная линия улично-дорожной сети
- границы объектов природного комплекса города Москвы

**ТЕРРИТОРИИ ЗЕМЕЛЬНЫХ УЧАСТКОВ И ЧАСТЕЙ ЗЕМЕЛЬНЫХ УЧАСТКОВ:**

- общего пользования
- планируемое изъятие в установленном законом порядке
- условный номер образуемого и (или) изменяемого земельного участка



Масштаб 1:2000  
район Кунцево города Москвы  
Лист 8 из 13

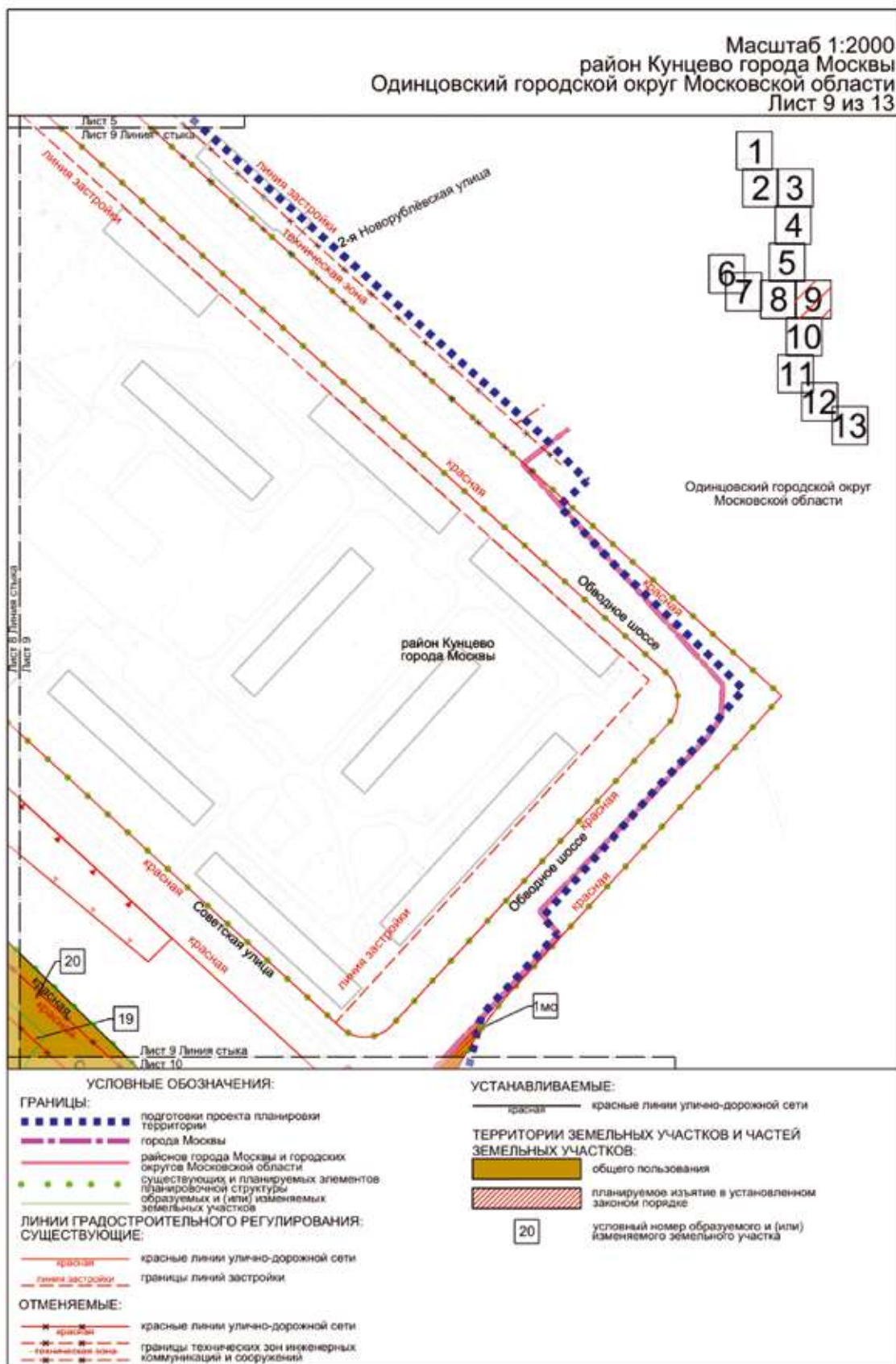


УСЛОВНЫЕ ОБОЗНАЧЕНИЯ:

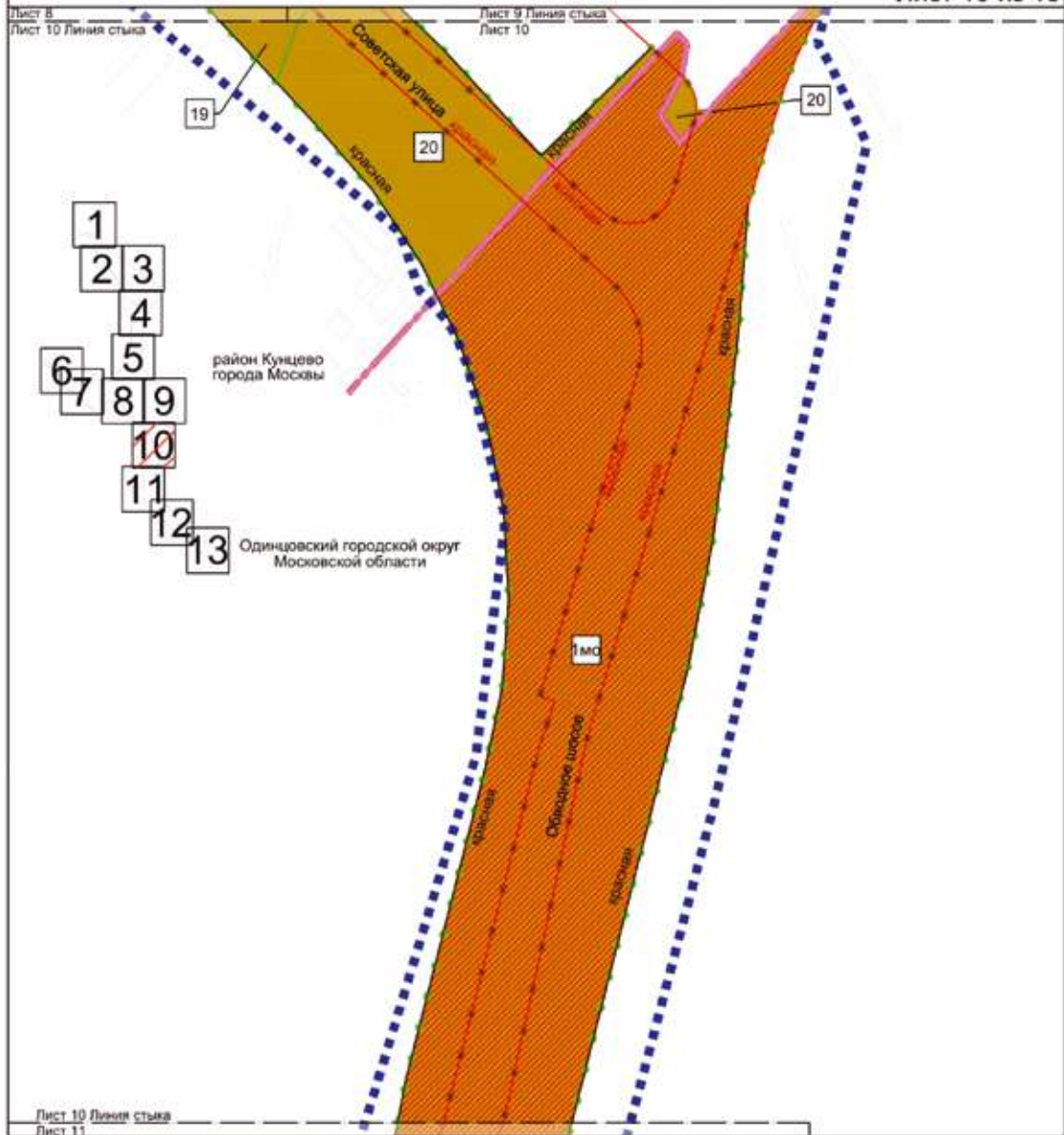
- ГРАНИЦЫ:**
- подготовки проекта планировки территории
  - существующих и планируемых элементов планировочной структуры образуемых и (или) изменяемых земельных участков
- ЛИНИИ ГРАДОСТРОИТЕЛЬНОГО РЕГУЛИРОВАНИЯ:**
- СУЩЕСТВУЮЩИЕ:**
- красная линия улично-дорожной сети
  - границы линий застройки
- ОТМЕНЯЕМЫЕ:**
- красная линия улично-дорожной сети
  - границы линий застройки

УСТАНОВЛИВАЕМЫЕ:

- красная линия улично-дорожной сети
  - границы объектов природного комплекса города Москвы
- ТЕРРИТОРИИ ЗЕМЕЛЬНЫХ УЧАСТКОВ И ЧАСТЕЙ ЗЕМЕЛЬНЫХ УЧАСТКОВ:**
- общего пользования
  - планируемое изъятие в установленном законом порядке
- 10 — условный номер образуемого и (или) изменяемого земельного участка



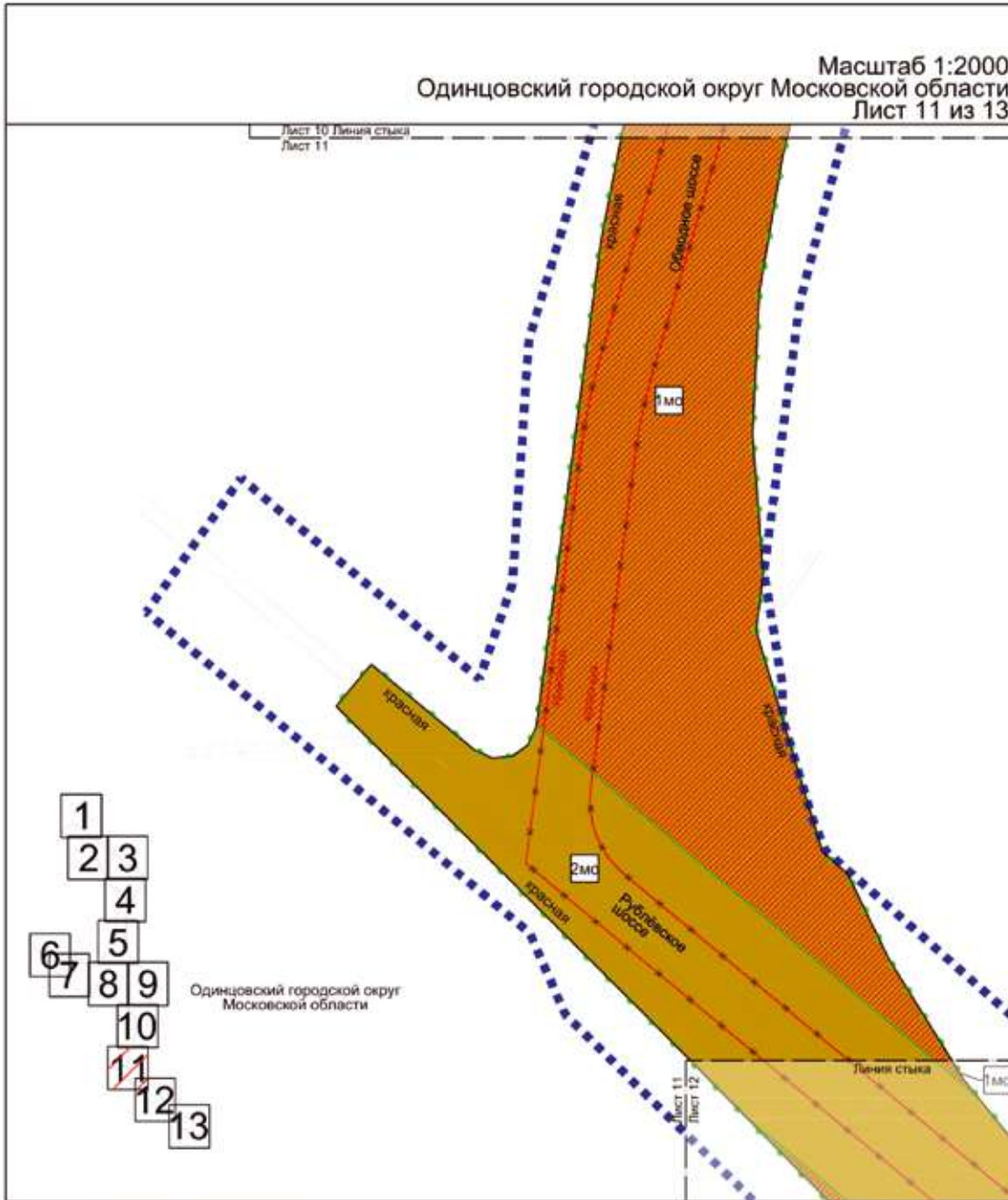
Масштаб 1:2000  
 район Кунцево города Москвы  
 Одинцовский городской округ Московской области  
 Лист 10 из 13



- УСЛОВНЫЕ ОБОЗНАЧЕНИЯ:**
- ГРАНИЦЫ:**
- подготовка проекта планировки территории
  - города Москвы
  - районное города Москвы и городских округов Московской области
  - существующих и планируемых элементов планировочной структуры образуемых и (или) изменяемых земельных участков
- ЛИНИИ ГРАДОСТРОИТЕЛЬНОГО РЕГУЛИРОВАНИЯ, СУЩЕСТВУЮЩИЕ:**
- красные линии улично-дорожной сети
- ОТМЕНЯЕМЫЕ:**
- красные линии улично-дорожной сети

- УСТАНОВЛИВАЕМЫЕ:**
- красные линии улично-дорожной сети
- ТЕРРИТОРИИ ЗЕМЕЛЬНЫХ УЧАСТКОВ И ЧАСТЕЙ ЗЕМЕЛЬНЫХ УЧАСТКОВ:**
- общего пользования
  - планируемое изъятие в установленном законом порядке
- условный номер образуемого и (или) изменяемого земельного участка

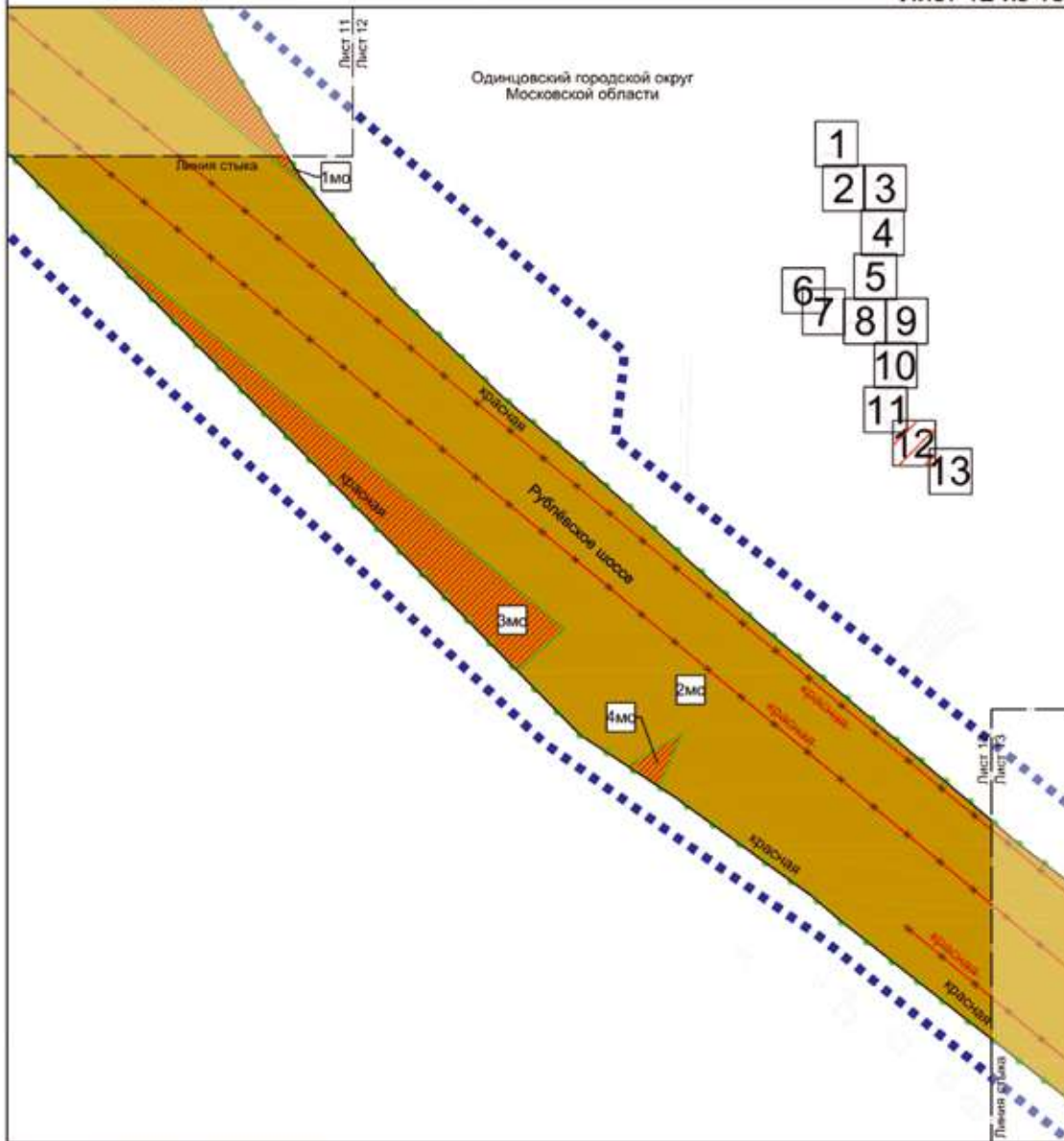
Одинцовский городской округ Московской области  
 Масштаб 1:2000  
 Лист 11 из 13



**УСЛОВНЫЕ ОБОЗНАЧЕНИЯ:**

<b>ГРАНИЦЫ:</b>		<b>ТЕРРИТОРИИ ЗЕМЕЛЬНЫХ УЧАСТКОВ И ЧАСТЕЙ ЗЕМЕЛЬНЫХ УЧАСТКОВ:</b>	
	подготовки проекта планировки территории		общего пользования
	существующих и планируемых элементов планировочной структуры образуемых и (или) изменяемых земельных участков		планируемое изъятие в установленном законом порядке
<b>ЛИНИИ ГРАДОСТРОИТЕЛЬНОГО РЕГУЛИРОВАНИЯ: ОТМЕНЯЕМЫЕ:</b>			условный номер образуемого и (или) изменяемого земельного участка
	красные линии улично-дорожной сети		
<b>УСТАНАВЛИВАЕМЫЕ:</b>			
	красные линии улично-дорожной сети		

Масштаб 1:2000  
 Одинцовский городской округ Московской области  
 Лист 12 из 13



УСЛОВНЫЕ ОБОЗНАЧЕНИЯ:

ГРАНИЦЫ:

- подготовки проекта планировки территории
- существующих и планируемых элементов планировочной структуры образуемых и (или) изменяемых земельных участков

ЛИНИИ ГРАДОСТРОИТЕЛЬНОГО РЕГУЛИРОВАНИЯ:  
 ОТМЕНЯЕМЫЕ:

- красные линии улично-дорожной сети

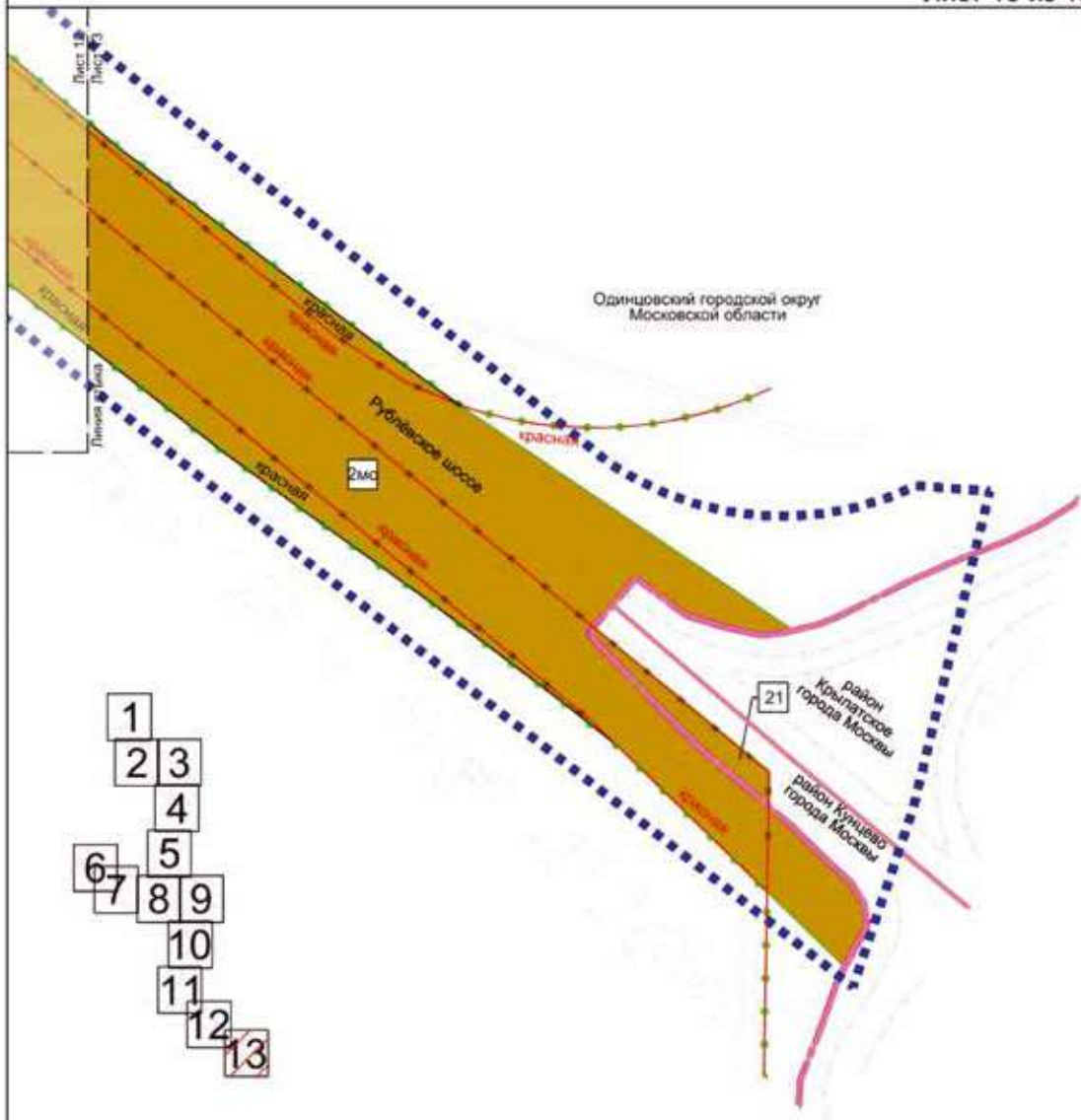
УСТАНОВЛИВАЕМЫЕ:

- красные линии улично-дорожной сети

ТЕРРИТОРИИ ЗЕМЕЛЬНЫХ УЧАСТКОВ И ЧАСТЕЙ ЗЕМЕЛЬНЫХ УЧАСТКОВ:

- общего пользования
- планируемое изъятие в установленном законом порядке
- TMO условный номер образуемого и (или) изменяемого земельного участка

Масштаб 1:2000  
 район Кунцево города Москвы  
 район Крылатское города Москвы  
 Одинцовский городской округ Московской области  
 Лист 13 из 13



- УСЛОВНЫЕ ОБОЗНАЧЕНИЯ:**
- ГРАНИЦЫ:**
- подготовки проекта планировки территории
  - города Москвы
  - районов города Москвы и городских округов Московской области
  - существующих и планируемых элементов планировочной структуры образуемых и (или) изменяемых земельных участков
- ЛИНИИ ГРАДОСТРОИТЕЛЬНОГО РЕГУЛИРОВАНИЯ СУЩЕСТВУЮЩИЕ:**
- красные линии улично-дорожной сети
- ОТМЕНЯЕМЫЕ:**
- красные линии улично-дорожной сети

- УСТАНОВЛИВАЕМЫЕ:**
- красные линии улично-дорожной сети
- ТЕРРИТОРИИ ЗЕМЕЛЬНЫХ УЧАСТКОВ И ЧАСТЕЙ ЗЕМЕЛЬНЫХ УЧАСТКОВ:**
- общего пользования
- 21 условный номер образуемого и (или) изменяемого земельного участка



## 3.2. Пояснительная записка

## 3.2.1. Перечень образуемых и (или) изменяемых земельных участков к чертежу межевания территории

Условный номер образуемого и (или) изменяемого земельного участка на чертеже	Номера характерных точек образуемых и (или) изменяемых земельных участков	Кадастровые номера земельных участков, из которых образуется земельный участок	Площадь образуемого и (или) изменяемого земельного участка, кв. м	Способ образования земельного участка	Сведения об отнесении (неотнесении) образуемых земельных участков к территории общего пользования	Сведения о необходимости перевода земельного участка из состава земель одной категории в другую	Перечень земельных участков, в отношении которых предполагается резервирование и (или) изъятие
1	2	3	4	5	6	7	8
<b>Перечень образуемых земельных и (или) изменяемых участков на территории города Москвы</b>							
1	1-4	-	13	Раздел земельного участка с кадастровым номером 50:20:0010105:3	Не отнесен	-	-
2	1-4	-	10	Раздел земельного участка с кадастровым номером 50:20:0010105:267	Не отнесен	-	-
3	1-4	-	21	Раздел земельного участка с кадастровым номером 50:20:0010105:154	Не отнесен	-	-

1	2	3	4	5	6	7	8
4	1-3	-	4	Раздел земельного участка с кадастровым номером 77:07:0018002:2563	Не отнесен	-	-
5	1-18	-	4453	Перераспределение земельных участков с кадастровыми номерами 50:20:0010104:732, 50:20:0010105:79, 50:20:0010105:184, 50:20:0010105:295, 50:20:0010105:336, 77:07:0018002:3563, 77:07:0018002:3561 и земель, государственная собственность на которые не разграничена	Не отнесен	-	-
6	1-4	-	121	Образование из земель, государственная собственность на которые не разграничена	Не отнесен	-	-

1	2	3	4	5	6	7	8
7	1-9	-	140	Перераспределение земельного участка с кадастровым номером 50:20:0010105:1408 и земель, государственная собственность на которые не разграничена	Не отнесен	-	-
8	1-15	77:12:0050610:170	6251	Раздел земельного участка с кадастровым номером 77:12:0050610:170	Отнесен	-	77:12:0050610:170 - ИЗЪЯТИЕ 6251 кв.м
9	1-17	50:11:0050610:261	10496	Раздел земельного участка с кадастровым номером 50:11:0050610:261	Отнесен	-	50:11:0050610:261 - ИЗЪЯТИЕ 10496 кв. м
10	1-46	-	7890	Перераспределение земельного участка с кадастровым номером 77:07:0018002:3614 и земель, государственная собственность на которые не разграничена	Отнесен	-	-

1	2	3	4	5	6	7	8
11	1-3	77:07:0018002:3608	175	Раздел земельного участка с кадастровым номером 77:07:0018002:3608	Отнесен	-	77:07:0018002:3608 - ИЗЪЯТИЕ 175 кв. м
12	1-6	-	449	Раздел земельного участка с кадастровым номером 77:07:0018002:1002	Отнесен	-	-
13	1-9	-	1795	Раздел земельного участка с кадастровым номером 77:07:0018002:3544	Отнесен	-	-
14	1-11	-	2048	Раздел земельного участка с кадастровым номером 77:07:0018002:3081	Отнесен	-	-
15	1-5	77:07:0018002:3	3	Раздел земельного участка с кадастровым номером 77:07:0018002:3	Отнесен	-	77:07:0018002:3 - ИЗЪЯТИЕ 3 кв. м

1	2	3	4	5	6	7	8
16	1-7	77:07:0018002:1	542	Раздел земельного участка с кадастровым номером 77:07:0018002:1	Отнесен	-	77:07:0018002:1 - ИЗЪЯТИЕ 492 кв. м
17	1-7	77:07:0018002:10	555	Раздел земельного участка с кадастровым номером 77:07:0018002:10	Отнесен	-	77:07:0018002:10 - ИЗЪЯТИЕ 555 кв. м
18	1-8	77:07:0018000:1	545	Раздел земельного участка с кадастровым номером 77:07:0018000:1	Отнесен	-	77:07:0018000:1 - ИЗЪЯТИЕ 545 кв. м
19	1-11	-	1492	Раздел земельного участка с кадастровым номером 77:07:0018000:16	Отнесен	-	-
20	1-43	-	18148	Перераспределение земельного участка с кадастровым номером 77:07:0018002:2 и земель, государственная собственность на которые не разграничена	Отнесен	-	-

1	2	3	4	5	6	7	8
21	1-9	-	571	Образование из земель, государственная собственность на которые не разграничена	Отнесен	-	-
22	1-8	-	1626	Раздел земельного участка с кадастровым номером 77:07:0018002:3553	Отнесен	-	-
23	1-8	-	2269	Образование из земель, государственная собственность на которые не разграничена	Не отнесен	-	-
24	1-5	-	665	Образование из земель, государственная собственность на которые не разграничена	Не отнесен	-	-
<b>Перечень образуемых и (или) изменяемых земельных участков на территории Московской области</b>							
1МО	1-49	50:20:0010112:71	46852	Раздел земельного участка с кадастровым номером 50:20:0010112:71	Отнесен	Перевод из земель лесного фонда в земли населенных пунктов	50:20:0010112:71 - изъятие 46852 кв. м

1	2	3	4	5	6	7	8
2МО	1-49	-	49632	Образование из земель, государственная собственность на которые не разграничена	Отнесен	-	-
3МО	1-4	50:20:0010112:48	2435	Раздел земельного участка с кадастровым номером 50:20:0010112:48	Отнесен	Перевод из земель лесного фонда в земли населенных пунктов	50:20:0010112:48 - изъятие 2435 кв. м
4МО	1-3	50:20:0010112:72	128	Раздел земельного участка с кадастровым номером 50:20:0010112:72	Отнесен	Перевод из земель лесного фонда в земли населенных пунктов	50:20:0010112:72 - изъятие 128 кв. м

### 3.2.2. Перечень существующих земельных участков, предлагаемых проектом межевания территории к изъятию для размещения линейных объектов

№ п/п	Перечень кадастровых номеров существующих земельных участков, в отношении которых предполагается изъятие, их адреса или описание местоположения	Перечень и адреса объектов недвижимого имущества
1	2	3
1	50:20:0010105:3 (Российская Федерация, г. Москва, вн.тер.г. муниципальный округ Кунцево, ул. Василия Ботылёва, з/у 47/554), площадь участка – 29,4 кв. м	-
2	50:20:0010104:732 (Российская Федерация, г. Москва, вн.тер.г. муниципальный округ Кунцево, улица Василия Ботылёва, земельный участок 47/512), площадь участка – 29 кв. м	-
3	50:20:0010105:79 (Российская Федерация, г. Москва, вн.тер.г. муниципальный округ Кунцево, ул. Василия Ботылёва, з/у 47/510), площадь участка – 29,4 кв. м	-
4	50:20:0010105:184 (Российская Федерация, г. Москва, вн.тер.г. муниципальный округ Кунцево, ул. Василия Ботылёва, з/у 47/508), площадь участка – 29,4 кв. м	-
5	50:20:0010105:295 (город Москва, п. Рублево, Потребительский автостояночный кооператив «Луки», участок №506), площадь участка – 32 кв. м	-
6	50:20:0010105:336 (город Москва, Рублевская п/а, п. Рублево, ПАСК «Луки», уч. 505), площадь участка – 32 кв. м	-
7	77:07:0018002:3563 (Российская Федерация, г. Москва, п. Рублево, Потреб. автост. кооп. «Луки», уч. 504), площадь участка – 31 кв. м	-
8	77:07:0018002:3561 (Российская Федерация, город Москва, вн.тер.г. муниципальный округ Кунцево, улица Василия Ботылёва, земельный участок 47/503), площадь участка – 31 кв. м	-
9	50:20:0010105:267 (Российская Федерация, г. Москва, вн.тер.г. муниципальный округ Кунцево, ул. Василия Ботылёва, з/у 47/582), площадь участка – 29 кв. м	-
10	50:20:0010105:1408 (Российская Федерация, г. Москва, вн.тер.г. муниципальный округ Кунцево, ул. Василия Ботылёва, з/у 47/587), площадь участка – 31 кв. м	-
11	50:20:0010105:154 (Российская Федерация, г. Москва, вн.тер.г. муниципальный округ Кунцево, ул. Василия Ботылёва, з/у 47/588), площадь участка – 29,4 кв. м	-
12	77:07:0018002:2563 (г. Москва, в районе пос. Рублево, Потребительский автостояночный кооператив «ЛУКИ», уч. № 590), площадь участка – 48 кв. м	77:07:0018002:2958 (г.Москва, в районе пос. Рублево, Потребительский автостояночный кооператив «ЛУКИ», стр. на уч. 590)
13	77:07:0018002:3614 (Российская Федерация, город Москва, вн.тер.г. муниципальный округ Кунцево, поселок Рублево, улица Набережная), площадь участка – 1710 кв. м	77:07:0018002:1024 (Российская Федерация, город Москва, вн.тер.г. муниципальный округ Кунцево, поселок Рублево, улица Набережная, дом 7)
14	77:07:0018002:3544 (г. Москва, внутригородская территория (внутригородское муниципальное образование) города федерального значения муниципальный округ Кунцево, п. Рублево, ул. Набережная), площадь участка – 1820 кв. м	77:07:0018002:1025 (Российская Федерация, город Москва, вн.тер.г. муниципальный округ Кунцево, поселок Рублево, улица Набережная, дом 8)



№ п/п	Перечень кадастровых номеров существующих земельных участков, в отношении которых предполагается изъятие, их адреса или описание местоположения	Перечень и адреса объектов недвижимого имущества
1	2	3
15	77:07:0018002:3553 (Российская Федерация, город Москва, вн.тер.г. муниципальный округ Кунцево, улица Василия Ботылёва, земельный участок 19), площадь участка – 1638 кв. м	77:07:0018002:1038 (Российская Федерация, город Москва, вн.тер.г. муниципальный округ Кунцево, улица Василия Ботылёва, дом 19)
16	77:07:0018002:2 (г. Москва, ул. Советская, вл. 2), площадь участка – 296,74 кв. м	-
17	77:07:0018000:16 (г. Москва, пос. Рублево, ул. Советская, вл. 28), площадь участка – 1811 кв. м	77:07:0018002:1009 (Российская Федерация, город Москва, вн.тер.г. муниципальный округ Кунцево, поселок Рублево, улица Советская, дом 28)
18	50:20:0010105:2 (Российская Федерация, г. Москва, вн.тер.г. муниципальный округ Кунцево, ул. Василия Ботылёва, з/у 47/565), площадь участка – 31 кв. м	-
19	77:07:0018002:3593 (Москва, в районе п. Рублево, Потребительский автостояночный кооператив «Луки», уч. №566), площадь участка – 30 кв. м	-
20	77:07:0000000:4523 (Российская Федерация, город Москва, вн.тер.г. муниципальный округ Кунцево, улица Василия Ботылёва, земельный участок 47/569), площадь участка – 29 кв. м	-
21	77:07:0018002:3567 (Российская Федерация, город Москва, вн.тер.г. муниципальный округ Кунцево, улица Василия Ботылёва, земельный участок 47/571), площадь участка – 31 кв. м	-
22	77:07:0018002:3562 (Российская Федерация, г. Москва, вн.тер.г. муниципальный округ Кунцево, улица Василия Ботылёва, земельный участок 47/573), площадь участка – 31 кв. м	-
23	77:07:0018002:2561 (в районе п. Рублево, Потребительский автостояночный кооператив (ПАСК) «Луки», уч. № 576), площадь участка – 31 кв. м	77:07:0018002:3037 (г.Москва, в районе п. Рублево, Потребительский автостояночный кооператив (ПАСК) «ЛУКИ», уч. 576)
24	77:07:0018002:3568 (город Москва, Потребительский автостояночный кооператив «ЛУКИ» в р-не п. Рублево, уч. 578), площадь участка – 31 кв. м	-
25	77:07:0018002:1002 (Российская Федерация, город Москва, вн.тер.г. муниципальный округ Кунцево, поселок Рублево, улица Набережная, земельный участок 9), площадь участка – 823 кв. м	77:07:0018002:1026 (Российская Федерация, город Москва, вн.тер.г. муниципальный округ Кунцево, поселок Рублево, улица Набережная, дом 9)
26	77:07:0018002:3081 (Российская Федерация, город Москва, вн.тер.г. муниципальный округ Кунцево, улица Василия Ботылёва, земельный участок 17) площадь участка – 2398 кв. м	-
27	50:20:0010105:78 (Российская Федерация, г. Москва, вн.тер.г. муниципальный округ Кунцево, ул. Василия Ботылёва, з/у 47/120) площадь участка – 28 кв. м	-

**3.2.3. Перечень земельных участков, в отношении которых проектом межевания территории предлагается установление сервитута или публичного сервитута для размещения линейных объектов**

№ п/п	Перечень кадастровых номеров существующих земельных участков, в отношении которых предполагается установление сервитута, их адреса или описание местоположения	Перечень и адреса объектов недвижимого имущества
1	2	3
1	77:07:0018002:2564 (Российская Федерация, город Москва, вн.тер.г. муниципальный округ Кунцево, улица Василия Ботылёва, земельный участок 90)	-
2	77:07:0018000:27 (Российская Федерация, город Москва, вн.тер.г. муниципальный округ Кунцево, улица Василия Ботылёва, земельный участок 43)	77:07:0018002:1072 (Российская Федерация, город Москва, вн.тер.г. муниципальный округ Кунцево, улица Василия Ботылёва, дом 43) 77:07:0018002:3049 (Российская Федерация, город Москва, вн.тер.г. муниципальный округ Кунцево, улица Василия Ботылёва, дом 43, строение 2)
3	77:07:0018001:1 (г. Москва, ул. Василия Ботылёва, вл. 14А)	77:07:0018001:3692 (Российская Федерация, город Москва, вн.тер.г. муниципальный округ Кунцево, улица Василия Ботылёва, дом 14А) 77:07:0018001:1007 (Российская Федерация, город Москва, вн.тер.г. муниципальный округ Кунцево, улица Василия Ботылёва, дом 14)
4	77:07:0018002:3547 (Российская Федерация, город Москва, вн.тер.г. муниципальный округ Кунцево, улица Василия Ботылёва, земельный участок 2)	77:07:0018002:1031 (Российская Федерация, город Москва, вн.тер.г. муниципальный округ Кунцево, улица Василия Ботылёва, дом 2)
5	77:07:0018002:3611 (Российская Федерация, город Москва, внутригородская территория муниципальный округ Кунцево, поселок Рублево, улица Советская, земельный участок 7/2)	77:07:0018002:1047 (Российская Федерация, город Москва, вн.тер.г. муниципальный округ Кунцево, поселок Рублево, улица Советская, дом 7, строение 2)
6	77:07:0018002:3557 (Российская Федерация, город Москва, вн.тер.г. муниципальный округ Кунцево, поселок Рублево, улица Советская, земельный участок 15)	77:07:0018002:1008 (Российская Федерация, город Москва, вн.тер.г. муниципальный округ Кунцево, поселок Рублево, улица Советская, дом 15) 77:07:0018002:1060 (Российская Федерация, город Москва, вн.тер.г. муниципальный округ Кунцево, поселок Рублево, улица Советская, дом 15А)
7	50:11:0050610:261 (город Москва, вблизи д. Захарково)	-
8	50:20:0010112:71 (обл. Московская, р-н Одинцовский, в районе пос. Рублево)	-
9	77:07:0018002:1 (Российская Федерация, город Москва, вн.тер.г. муниципальный округ Кунцево, поселок Рублево, улица Советская, земельный участок 2)	77:07:0018002:1065 (Москва, Кунцево, ул. Советская, д. 2)
10	77:07:0018000:1 (г. Москва, ул. Советская, вл. 30, стр. 1)	77:07:0018002:1010 (Российская Федерация, город Москва, вн.тер.г. муниципальный округ Кунцево, поселок Рублево, улица Советская, дом 30, строение 1) 77:07:0018002:3165 (Российская Федерация, город Москва, вн.тер.г. муниципальный округ Кунцево, поселок Рублево, улица Советская, дом 30)

### 3.2.4. Перечни координат характерных точек образуемых и (или) изменяемых земельных участков

#### 3.2.4.1. Перечень координат характерных точек образуемых и (или) изменяемых земельных участков на территории города Москвы

№ точки	Координаты точки (система координат, используемая для ведения Единого государственного реестра недвижимости (МСК-77))	
	X	Y
1	2	3
Участок № 1		
1	13979.90	-8968.85
2	13980.76	-8970.47
3	13974.52	-8973.66
4	13973.70	-8972.11
Участок № 2		
1	13954.18	-8902.89
2	13956.27	-8906.54
3	13954.11	-8907.73
4	13952.02	-8904.07
Участок № 3		
1	13946.12	-8878.60
2	13948.13	-8882.29
3	13943.77	-8884.65
4	13941.69	-8881.00
Участок № 4		
1	13937.88	-8889.07
2	13938.58	-8890.73
3	13933.81	-8891.15
Участок № 5		
1	13944.39	-8885.75
2	13937.88	-8889.07
3	13938.58	-8890.73
4	13933.81	-8891.15
5	13908.28	-8904.18
6	13921.00	-8948.40
7	13942.29	-8990.11
8	13974.52	-8973.66
9	13973.70	-8972.11
10	13979.90	-8968.85
11	13980.76	-8970.47
12	13988.00	-8966.78
13	13965.40	-8922.52
14	13956.27	-8906.54
15	13954.11	-8907.73
16	13952.02	-8904.07

№ точки	Координаты точки (система координат, используемая для ведения Единого государственного реестра недвижимости (МСК-77))	
	X	Y
1	2	3
17	13954.18	-8902.89
18	13948.77	-8893.41
Участок № 6		
1	13925.51	-8868.22
2	13935.26	-8863.13
3	13930.17	-8853.38
4	13920.42	-8858.47
Участок № 7		
1	13948.77	-8893.41
2	13955.54	-8889.60
3	13945.42	-8871.66
4	13938.56	-8875.53
5	13941.69	-8881.00
6	13946.12	-8878.60
7	13948.13	-8882.29
8	13943.77	-8884.65
9	13944.39	-8885.75
Участок № 8		
1	13252.63	-9601.13
2	13270.13	-9597.53
3	13269.58	-9555.40
4	13279.25	-9577.95
5	13276.39	-9579.81
6	13286.49	-9604.28
7	13313.74	-9664.02
8	13258.57	-9690.46
9	13256.18	-9691.61
10	13248.95	-9694.99
11	13213.03	-9613.20
12	13219.03	-9610.35
13	13228.60	-9607.45
14	13238.26	-9604.67
15	13243.84	-9603.23
Участок № 9		
1	13210.65	-9465.43
2	13264.98	-9444.29

№ точки	Координаты точки (система координат, используемая для ведения Единого государственного реестра недвижимости (МСК-77))	
	X	Y
1	2	3
3	13267.21	-9449.01
4	13231.04	-9465.50
5	13269.92	-9556.20
6	13270.13	-9597.53
7	13252.63	-9601.13
8	13243.84	-9603.23
9	13238.26	-9604.67
10	13228.60	-9607.45
11	13219.03	-9610.35
12	13213.03	-9613.20
13	13203.81	-9592.20
14	13188.40	-9568.70
15	13195.00	-9565.70
16	13193.88	-9563.32
17	13158.20	-9487.65
Участок № 10		
Контур 1		
1	13004.75	-9249.20
2	13009.48	-9246.22
3	13014.98	-9245.17
4	13016.77	-9245.51
5	13044.91	-9220.18
6	13061.63	-9238.25
7	13063.58	-9240.73
8	13069.12	-9246.81
9	13080.60	-9260.04
10	13053.37	-9282.54
11	13045.27	-9288.75
12	13047.41	-9293.22
13	13062.47	-9280.80
14	13084.04	-9262.71
15	13087.96	-9267.40
16	13095.12	-9275.56
17	13107.18	-9289.65
18	13086.58	-9307.24
19	13068.67	-9322.18
20	13053.09	-9305.12
21	13059.77	-9319.10
22	13083.57	-9346.21

№ точки	Координаты точки (система координат, используемая для ведения Единого государственного реестра недвижимости (МСК-77))	
	X	Y
1	2	3
23	13075.21	-9351.43
24	13076.18	-9353.45
25	13097.79	-9374.39
26	13121.99	-9359.09
27	13134.02	-9350.32
28	13153.62	-9341.98
29	13167.51	-9334.49
30	13151.53	-9311.38
31	13140.16	-9316.91
32	13138.66	-9316.59
33	13121.49	-9295.98
34	13121.71	-9294.68
35	13133.05	-9284.65
36	13107.66	-9247.92
37	13093.09	-9247.85
38	13084.15	-9255.99
39	13046.16	-9212.56
Контур 2		
40	13097.43	-9229.01
41	13101.44	-9236.11
42	13113.72	-9225.09
43	13089.11	-9197.26
44	13109.36	-9178.00
45	13098.75	-9166.02
47	13066.57	-9194.50
Участок № 11		
1	13075.21	-9351.43
2	13083.57	-9346.21
3	13059.77	-9319.10
Участок № 12		
1	13151.53	-9311.38
2	13140.16	-9316.91
3	13138.66	-9316.59
4	13121.49	-9295.98
5	13121.71	-9294.68
6	13133.05	-9284.65
Участок № 13		
1	13084.04	-9262.71
2	13087.96	-9267.40

№ точки	Координаты точки (система координат, используемая для ведения Единого государственного реестра недвижимости (МСК-77))	
	X	Y
1	2	3
3	13095.12	-9275.56
4	13107.18	-9289.65
5	13086.58	-9307.24
6	13068.67	-9322.18
7	13053.09	-9305.12
8	13047.41	-9293.22
9	13062.47	-9280.80
Участок № 14		
1	13061.63	-9238.25
2	13063.58	-9240.73
3	13069.12	-9246.81
4	13080.60	-9260.04
5	13053.37	-9282.54
6	13045.27	-9288.75
7	13028.53	-9253.71
8	13025.22	-9249.20
9	13020.48	-9246.21
10	13016.77	-9245.51
11	13044.91	-9220.18
Участок № 15		
1	13101.94	-9132.22
2	13102.10	-9132.40
3	13095.25	-9138.48
4	13095.48	-9137.98
5	13095.78	-9137.31
Участок № 16		
1	13051.44	-9165.44
2	13050.56	-9165.07
3	13047.02	-9162.04
4	13008.90	-9117.32
5	13019.44	-9108.14
6	13022.87	-9105.15
7	13030.78	-9127.98
Участок № 17		
1	12993.05	-9123.39
2	12988.16	-9148.07
3	12986.83	-9123.32
4	12974.48	-9110.38
5	12936.81	-9068.49

№ точки	Координаты точки (система координат, используемая для ведения Единого государственного реестра недвижимости (МСК-77))	
	X	Y
1	2	3
6	12935.27	-9067.07
7	12941.03	-9062.40
Участок № 18		
1	12941.03	-9062.40
2	12935.27	-9067.07
3	12926.18	-9058.68
4	12927.09	-9057.86
5	12924.61	-9054.75
6	12923.21	-9055.94
7	12897.25	-9031.97
8	12907.49	-9022.58
Участок № 19		
1	12808.15	-8906.89
2	12828.37	-8929.37
3	12825.03	-8932.42
4	12838.31	-8946.93
5	12826.82	-8956.88
6	12827.77	-8957.92
7	12822.32	-8962.79
8	12777.33	-8921.25
9	12779.89	-8920.86
10	12798.53	-8914.01
11	12804.27	-8909.77
Участок № 20		
Контур 1		
1	12772.25	-8847.64
2	12790.09	-8864.05
3	12863.66	-8939.76
4	12965.31	-9040.36
5	12966.55	-9041.74
6	13003.83	-9083.19
7	13021.78	-9102.00
8	13022.87	-9105.15
9	13008.90	-9117.32
10	13047.02	-9162.04
11	13050.56	-9165.07
12	13051.03	-9165.35
13	13051.53	-9165.60
14	13055.87	-9173.23

№ точки	Координаты точки (система координат, используемая для ведения Единого государственного реестра недвижимости (МСК-77))	
	X	Y
1	2	3
15	13067.80	-9164.02
16	13066.61	-9164.92
17	13044.95	-9184.27
18	13025.57	-9201.42
19	12993.80	-9143.43
20	12990.79	-9134.76
21	12993.05	-9123.39
22	12941.03	-9062.40
23	12907.49	-9022.58
24	12897.25	-9031.97
25	12822.32	-8962.79
26	12827.77	-8957.92
27	12826.82	-8956.88
28	12838.31	-8946.93
29	12825.03	-8932.42
30	12828.37	-8929.37
31	12808.15	-8906.89
32	12804.27	-8909.77
33	12798.53	-8914.01
34	12779.89	-8920.86
35	12777.33	-8921.25
36	12763.09	-8908.10
37	12739.87	-8887.90
38	12714.19	-8870.92
39	12703.41	-8865.69
40	12787.70	-8788.09
41	12789.81	-8790.39
42	12789.80	-8790.39
43	12751.97	-8828.99
Контур 2		
50	12780.14	-8779.84
51	12779.81	-8779.48
52	12779.08	-8778.73
53	12778.29	-8778.03
54	12777.45	-8777.39
55	12776.57	-8776.81
56	12775.65	-8776.30
57	12774.70	-8775.85

№ точки	Координаты точки (система координат, используемая для ведения Единого государственного реестра недвижимости (МСК-77))	
	X	Y
1	2	3
58	12773.72	-8775.46
59	12772.72	-8775.15
60	12771.70	-8774.91
61	12770.66	-8774.74
62	12769.61	-8774.64
63	12768.56	-8774.62
64	12768.09	-8774.64
65	12768.29	-8769.78
66	12756.61	-8780.56
67	12765.97	-8787.19
Участок № 21		
1	11621.86	-8281.43
2	11638.30	-8301.44
3	11671.02	-8341.00
4	11668.75	-8342.97
5	11658.50	-8333.04
6	11643.52	-8318.72
7	11630.06	-8305.35
8	11616.95	-8289.85
9	11609.78	-8281.43
Участок № 22		
1	13107.66	-9247.92
2	13100.24	-9237.19
3	13101.44	-9236.11
4	13097.43	-9229.01
5	13066.57	-9194.50
6	13046.16	-9212.56
7	13084.15	-9255.99
8	13093.09	-9247.85
Участок № 23		
1	12994.92	-9228.53
2	13016.57	-9209.37
3	13025.57	-9201.42
4	13008.11	-9169.61
5	12993.80	-9143.43
6	12990.79	-9134.76
7	12986.98	-9154.00
8	12976.36	-9207.56

№ точки	Координаты точки (система координат, используемая для ведения Единого государственного реестра недвижимости (МСК-77))	
	X	Y
1	2	3
Участок № 24		
1	13022.87	-9105.15
2	13053.65	-9078.35

№ точки	Координаты точки (система координат, используемая для ведения Единого государственного реестра недвижимости (МСК-77))	
	X	Y
1	2	3
3	13042.34	-9066.02
4	13012.32	-9092.10
5	13021.78	-9102.00

### 3.2.4.2. Перечень координат характерных точек образуемых и (или) изменяемых земельных участков на территории Московской области

№ точки	Координаты точки (система координат, используемая для ведения Единого государственного реестра недвижимости (МСК-50))	
	X	Y
1	2	3
Участок № 1мо		
1	472067.94	2179579.41
2	472010.15	2179524.20
3	472019.56	2179517.75
4	472033.32	2179525.30
5	472044.43	2179527.46
6	472048.46	2179523.91
7	471957.76	2179438.54
8	471941.10	2179446.35
9	471911.75	2179455.62
10	471881.44	2179460.96
11	471850.69	2179462.26
12	471820.03	2179459.51
13	471790.00	2179452.75
14	471683.93	2179424.06
15	471629.70	2179412.70
16	471628.45	2179412.52
17	471452.55	2179386.65
18	471313.68	2179546.75
19	471320.23	2179541.61
20	471364.63	2179514.89
21	471396.63	2179499.90
22	471404.74	2179490.89
23	471486.42	2179467.63
24	471506.66	2179470.64
25	471558.39	2179467.41
26	471610.11	2179470.58

№ точки	Координаты точки (система координат, используемая для ведения Единого государственного реестра недвижимости (МСК-50))	
	X	Y
1	2	3
27	471661.05	2179480.10
28	471668.27	2179481.98
29	471820.84	2179523.24
30	471828.02	2179525.08
31	471868.46	2179533.57
32	471909.44	2179539.57
33	471947.35	2179544.40
34	471948.68	2179544.53
35	471987.59	2179547.94
36	472020.91	2179558.55
37	472038.62	2179565.25
38	472040.97	2179566.32
39	472043.70	2179567.66
40	472045.58	2179568.61
41	472047.44	2179569.58
42	472049.28	2179570.59
43	472051.11	2179571.61
44	472052.93	2179572.66
45	472054.73	2179573.74
46	472056.52	2179574.84
47	472058.29	2179575.97
48	472060.04	2179577.12
49	472060.51	2179577.44
Участок № 2мо		
1	471164.33	2179696.49
2	471184.87	2179674.42
3	471205.19	2179652.86

№ точки	Координаты точки (система координат, используемая для ведения Единого государственного реестра недвижимости (МСК-50))	
	X	Y
1	2	3
4	471217.87	2179638.92
5	471242.93	2179610.37
6	471279.46	2179573.60
7	471313.68	2179546.75
8	471452.55	2179386.65
9	471445.58	2179383.51
10	471441.40	2179377.47
11	471440.83	2179370.15
12	471444.04	2179363.55
13	471475.90	2179326.25
14	471460.69	2179313.26
15	471307.10	2179462.51
16	471161.40	2179631.48
17	471146.65	2179615.02
18	471124.20	2179636.34
19	471113.18	2179652.65
20	471124.06	2179671.60
21	471105.89	2179663.43
22	471103.16	2179667.48
23	471066.64	2179716.56
24	471058.03	2179726.17
25	470979.72	2179823.22
26	470959.21	2179850.40
27	470926.86	2179893.93
28	470891.30	2179939.35
29	470877.80	2179955.74
30	470873.60	2179959.93
31	470801.72	2180031.69

№ точки	Координаты точки (система координат, используемая для ведения Единого государственного реестра недвижимости (МСК-50))	
	X	Y
1	2	3
32	470815.30	2180039.51
33	470822.75	2180038.80
34	470830.01	2180034.63
35	470838.64	2180025.63
36	470863.55	2179998.76
37	470876.88	2179983.44
38	470890.53	2179970.27
39	470905.71	2179956.16
40	470916.10	2179946.37
41	470934.58	2179962.80
42	470921.79	2179979.52
43	470917.30	2179993.80
44	470914.63	2180005.14
45	470915.34	2180012.59
46	470916.16	2180016.10
47	470994.24	2179903.85
48	471007.37	2179886.20
49	471083.38	2179789.30
Участок № 3мо		
1	471307.10	2179462.51
2	471301.02	2179468.42
3	471146.65	2179615.02
4	471161.40	2179631.48
Участок № 4мо		
1	471113.18	2179652.65
2	471124.06	2179671.60
3	471105.89	2179663.43

### 3.2.5. Сведения о границах территории, применительно к которой осуществляется подготовка проекта межевания территории

Таблица 1

№ точки	Координаты точки (система координат, используемая для ведения Единого государственного реестра недвижимости (МСК-77))	
	X	Y
1	2	3
1	13357.77	-9044.08
2	13502.51	-9029.04

№ точки	Координаты точки (система координат, используемая для ведения Единого государственного реестра недвижимости (МСК-77))	
	X	Y
1	2	3
3	13623.61	-9028.13
4	13810.96	-8940.14



№ точки	Координаты точки (система координат, используемая для ведения Единого государственного реестра недвижимости (МСК-77))	
	X	Y
1	2	3
5	13911.42	-9095.36
6	14137.22	-9201.69
7	14135.90	-9221.77
8	14203.36	-9244.81
9	14353.98	-9385.63
10	14320.71	-9420.84
11	14391.47	-9520.54
12	14447.69	-9462.33
13	14452.52	-9425.55
14	14453.82	-9387.22
15	14083.78	-8911.08
16	13989.14	-8767.63
17	13928.51	-8795.69
18	13883.15	-8769.78
19	13850.63	-8834.43
20	13649.09	-8937.51
21	13451.71	-8928.79
22	13329.36	-8942.20
23	13315.66	-8944.04
24	13295.70	-8919.83
25	13272.50	-8938.95
26	13057.80	-8701.34
27	13038.40	-8682.21
28	13028.03	-8693.64
29	13002.90	-8670.18
30	12995.28	-8662.08
31	12966.47	-8632.04
32	12951.76	-8617.24
33	12940.24	-8627.12
34	12932.06	-8633.07
35	12921.99	-8642.76
36	12911.45	-8652.75
37	12901.30	-8661.71
38	12888.18	-8673.30
39	12857.36	-8700.51
40	12850.34	-8694.58
41	12816.56	-8725.90
42	12791.36	-8732.19
43	12783.03	-8727.33

№ точки	Координаты точки (система координат, используемая для ведения Единого государственного реестра недвижимости (МСК-77))	
	X	Y
1	2	3
44	12756.20	-8715.04
45	12523.86	-8768.62
46	12353.58	-8813.44
47	12253.61	-8826.83
48	12212.66	-8820.07
49	12199.90	-8820.05
50	12163.43	-8809.10
51	12151.31	-8804.21
52	12006.16	-8640.83
53	12002.53	-8640.77
54	11975.99	-8643.77
55	11776.48	-8397.46
56	11726.47	-8335.66
57	11720.84	-8326.31
58	11716.22	-8316.44
59	11712.64	-8306.13
60	11710.16	-8295.51
61	11708.80	-8284.68
62	11708.57	-8273.77
63	11709.48	-8262.90
64	11711.52	-8252.19
65	11714.67	-8241.74
66	11718.88	-8231.68
67	11717.08	-8206.79
68	11609.51	-8232.69
69	11548.82	-8253.15
70	11618.05	-8341.97
71	11667.45	-8405.72
72	11723.28	-8476.39
73	11763.14	-8524.75
74	11802.17	-8572.57
75	11839.15	-8625.73
76	11869.43	-8668.14
77	12021.00	-8829.02
78	12091.07	-8899.70
79	12120.93	-8912.69
80	12238.84	-9053.41
81	12288.04	-9018.72
82	12214.30	-8931.23

№ точки	Координаты точки (система координат, используемая для ведения Единого государственного реестра недвижимости (МСК-77))	
	X	Y
1	2	3
83	12249.07	-8919.15
84	12339.08	-8913.04
85	12469.43	-8873.55
86	12541.96	-8851.72
87	12622.23	-8841.75
88	12627.06	-8842.02
89	12677.59	-8854.51
90	12688.69	-8858.53
91	12694.65	-8862.51
92	12705.15	-8871.83
93	12725.00	-8878.23
94	12905.64	-9091.06
95	12932.91	-9069.42
96	12937.76	-9069.55
97	12974.48	-9110.38
98	12976.10	-9112.09
99	12986.54	-9126.37
100	12986.51	-9143.94
101	12988.16	-9148.07
102	12976.36	-9207.56
103	12993.85	-9227.33
104	12877.78	-9326.93
105	12904.40	-9355.11

№ точки	Координаты точки (система координат, используемая для ведения Единого государственного реестра недвижимости (МСК-77))	
	X	Y
1	2	3
106	13016.27	-9468.22
107	13161.02	-9668.62
108	13187.44	-9724.54
109	13248.95	-9694.99
110	13256.19	-9691.61
111	13258.48	-9690.51
112	13307.91	-9785.41
113	13336.13	-9791.83
114	13341.13	-9789.31
115	13337.21	-9773.05
116	13292.67	-9674.13
117	13313.95	-9663.94
118	13286.49	-9604.28
119	13276.39	-9579.81
120	13279.25	-9577.95
121	13263.77	-9541.84
122	13231.03	-9465.50
123	13267.21	-9449.01
124	13219.07	-9347.24
125	13186.88	-9362.51
126	13183.05	-9353.58
127	13174.40	-9295.04
128	13161.23	-9205.89

Таблица 2

№ точки	Координаты точки (система координат, используемая для ведения Единого государственного реестра недвижимости (МСК-50))	
	X	Y
1	2	3
1	472614.98	2179269.28
2	472759.49	2179286.38
3	472880.57	2179289.00
4	473066.67	2179379.65
5	473169.32	2179225.87
6	473396.61	2179122.75
7	473395.58	2179102.65
8	473463.36	2179080.57
9	473615.97	2178941.89

№ точки	Координаты точки (система координат, используемая для ведения Единого государственного реестра недвижимости (МСК-50))	
	X	Y
1	2	3
10	473583.21	2178906.21
11	473655.37	2178807.52
12	473710.76	2178866.52
13	473715.08	2178903.38
14	473715.83	2178941.72
15	473339.05	2179412.58
16	473242.38	2179554.67
17	473182.15	2179525.76
18	473136.43	2179551.03

№ точки	Координаты точки (система координат, используемая для ведения Единого государственного реестра недвижимости (МСК-50))	
	X	Y
1	2	3
19	473104.83	2179485.92
20	472904.76	2179379.98
21	472707.27	2179385.90
22	472585.12	2179370.75
23	472571.44	2179368.71
24	472551.15	2179392.64
25	472528.22	2179373.19
26	472310.16	2179607.74
27	472290.49	2179626.60
28	472280.28	2179615.01
29	472254.82	2179638.12
30	472247.08	2179646.12
31	472217.85	2179675.74
32	472202.93	2179690.33
33	472191.55	2179680.29
34	472183.45	2179674.23
35	472173.52	2179664.39
36	472163.12	2179654.25
37	472153.10	2179645.15
38	472140.14	2179633.37
39	472109.72	2179605.73
40	472102.61	2179611.56
41	472069.28	2179579.76
42	472044.16	2179573.11
43	472035.77	2179577.85
44	472008.76	2179589.76
45	471777.20	2179532.88
46	471607.57	2179485.65
47	471507.79	2179470.84
48	471466.75	2179477.03
49	471453.99	2179476.86
50	471417.37	2179487.29
51	471405.18	2179492.01
52	471257.71	2179653.32
53	471254.08	2179653.33
54	471227.59	2179649.95
55	471024.60	2179893.42
56	470973.72	2179954.50
57	470967.95	2179963.77

№ точки	Координаты точки (система координат, используемая для ведения Единого государственного реестра недвижимости (МСК-50))	
	X	Y
1	2	3
58	470963.18	2179973.58
59	470959.46	2179983.84
60	470956.83	2179994.42
61	470955.32	2180005.23
62	470954.94	2180016.13
63	470955.69	2180027.01
64	470957.58	2180037.76
65	470960.57	2180048.25
66	470964.64	2180058.37
67	470962.49	2180083.24
68	470855.30	2180055.81
69	470794.90	2180034.48
70	470865.39	2179946.65
71	470915.69	2179883.61
72	470972.52	2179813.73
73	471013.06	2179765.94
74	471052.77	2179718.68
75	471090.50	2179666.05
76	471121.39	2179624.07
77	471275.23	2179465.35
78	471346.30	2179395.67
79	471376.34	2179383.11
80	471496.24	2179244.07
81	471544.95	2179279.45
82	471469.97	2179365.90
83	471504.56	2179378.47
84	471594.49	2179385.85
85	471724.26	2179427.19
86	471796.48	2179450.05
87	471876.60	2179461.16
88	471881.44	2179460.96
89	471932.14	2179449.18
90	471943.30	2179445.32
91	471949.32	2179441.43
92	471959.95	2179432.25
93	471979.88	2179426.14
94	472163.54	2179215.89
95	472190.50	2179237.91
96	472195.35	2179237.85

№ точки	Координаты точки (система координат, используемая для ведения Единого государственного реестра недвижимости (МСК-50))	
	X	Y
1	2	3
97	472232.65	2179197.54
98	472234.29	2179195.86
99	472244.93	2179181.73
100	472245.15	2179164.16
101	472246.86	2179160.05
102	472235.91	2179100.40
103	472253.68	2179080.88
104	472139.02	2178979.63
105	472166.04	2178951.84
106	472279.52	2178840.32
107	472427.10	2178641.98
108	472454.31	2178586.44
109	472515.40	2178616.86
110	472522.59	2178620.35
111	472524.86	2178621.48
112	472575.64	2178527.28

№ точки	Координаты точки (система координат, используемая для ведения Единого государственного реестра недвижимости (МСК-50))	
	X	Y
1	2	3
113	472603.95	2178521.27
114	472608.91	2178523.86
115	472604.76	2178540.06
116	472558.82	2178638.34
117	472579.95	2178648.84
118	472551.65	2178708.10
119	472541.20	2178732.43
120	472544.04	2178734.33
121	472528.04	2178770.22
122	472494.23	2178846.09
123	472530.17	2178863.09
124	472480.58	2178964.17
125	472448.61	2178948.44
126	472444.66	2178957.31
127	472435.18	2179015.73
128	472420.74	2179104.69

**3.2.6. Вид разрешенного использования образуемых и (или) изменяемых земельных участков, предназначенных для размещения линейных объектов и объектов капитального строительства, проектируемых в составе линейного объекта, а также существующих земельных участков, занятых линейными объектами и объектами капитального строительства, входящими в состав линейных объектов, в соответствии с проектом планировки территории линейного объекта**

Таблица 1

Условный номер образуемого и (или) изменяемого земельного участка на чертеже	Вид разрешенного использования <sup>1</sup>
1	2
Участки на территории города Москвы	
1	3.1
2	3.1
3	3.1
4	3.1
5	3.1
6	3.1
7	3.1
8	7.2.2, 12.0.1, 12.0.2
9	7.2.2, 12.0.1, 12.0.2
10	7.2.2, 12.0.1, 12.0.2
11	7.2.2, 12.0.1, 12.0.2

Условный номер образуемого и (или) изменяемого земельного участка на чертеже	Вид разрешенного использования <sup>1</sup>
1	2
12	7.2.2, 12.0.1, 12.0.2
13	7.2.2, 12.0.1, 12.0.2
14	7.2.2, 12.0.1, 12.0.2
15	7.2.2, 12.0.1, 12.0.2
16	7.2.2, 12.0.1, 12.0.2
17	7.2.2, 12.0.1, 12.0.2
18	7.2.2, 12.0.1, 12.0.2
19	7.2.2, 12.0.1, 12.0.2
20	7.2.2, 12.0.1, 12.0.2
21	7.2.2, 12.0.1, 12.0.2
22	7.2.2, 12.0.1, 12.0.2
23	4.9, 8.0, 8.1, 8.2, 8.3, 8.4
24	3.4, 3.4.1
Участки на территории Московской области	
1мо	7.2.2, 12.0.1, 12.0.2
2мо	7.2.2, 12.0.1, 12.0.2
3мо	7.2.2, 12.0.1, 12.0.2
4мо	7.2.2, 12.0.1, 12.0.2

<sup>1</sup> Описание видов разрешенного использования земельных участков в соответствии с приказом Федеральной службы государственной регистрации, кадастра и картографии от 10 ноября 2020 г. № П/0412 «Об утверждении классификатора видов разрешенного использования земельных участков».

Таблица 2

Кадастровые номера существующих земельных участков	Вид разрешенного использования <sup>1</sup>
1	2
50:20:0010105:3	12.0.1; 12.0.2; 3.1
50:20:0010104:732	12.0.1; 12.0.2; 3.1
50:20:0010105:79	12.0.1; 12.0.2; 3.1
50:20:0010105:184	12.0.1; 12.0.2; 3.1
50:20:0010105:295	12.0.1; 12.0.2; 3.1
50:20:0010105:336	12.0.1; 12.0.2; 3.1
77:07:0018002:3563	12.0.1; 12.0.2; 3.1
77:07:0018002:3561	12.0.1; 12.0.2; 3.1
50:20:0010105:267	12.0.1; 12.0.2; 3.1
50:20:0010105:1408	12.0.1; 12.0.2; 3.1
50:20:0010105:154	12.0.1; 12.0.2; 3.1



Кадастровые номера существующих земельных участков	Вид разрешенного использования <sup>1</sup>
1	2
77:07:0018002:2563	12.0.1; 12.0.2; 3.1
77:07:0018002:3614	12.0.1; 12.0.2; 3.1
77:07:0018002:3544	12.0.1; 12.0.2; 3.1
77:07:0018002:3553	12.0.1; 12.0.2; 3.1
77:07:0018002:2	12.0.1; 12.0.2; 3.1
77:07:0018000:16	12.0.1; 12.0.2; 3.1
50:20:0010105:2	12.0.1; 12.0.2; 3.1
77:07:0018002:3593	12.0.1; 12.0.2; 3.1
77:07:0000000:4523	12.0.1; 12.0.2; 3.1
77:07:0018002:3567	12.0.1; 12.0.2; 3.1
77:07:0018002:3562	12.0.1; 12.0.2; 3.1
77:07:0018002:2561	12.0.1; 12.0.2; 3.1
77:07:0018002:3568	12.0.1; 12.0.2; 3.1
77:07:0018002:1002	12.0.1; 12.0.2; 3.1
77:07:0018002:3081	12.0.1; 12.0.2; 3.1

<sup>1</sup> Описание видов разрешенного использования земельных участков и объектов капитального строительства в соответствии с приказом Федеральной службы государственной регистрации, кадастра и картографии от 10 ноября 2020 г. № П/0412 «Об утверждении классификатора видов разрешенного использования земельных участков».

**Схема границ объекта природного комплекса № 127д Западного административного округа города Москвы «Бульвар вдоль Советской улицы, поселок Рублево»**

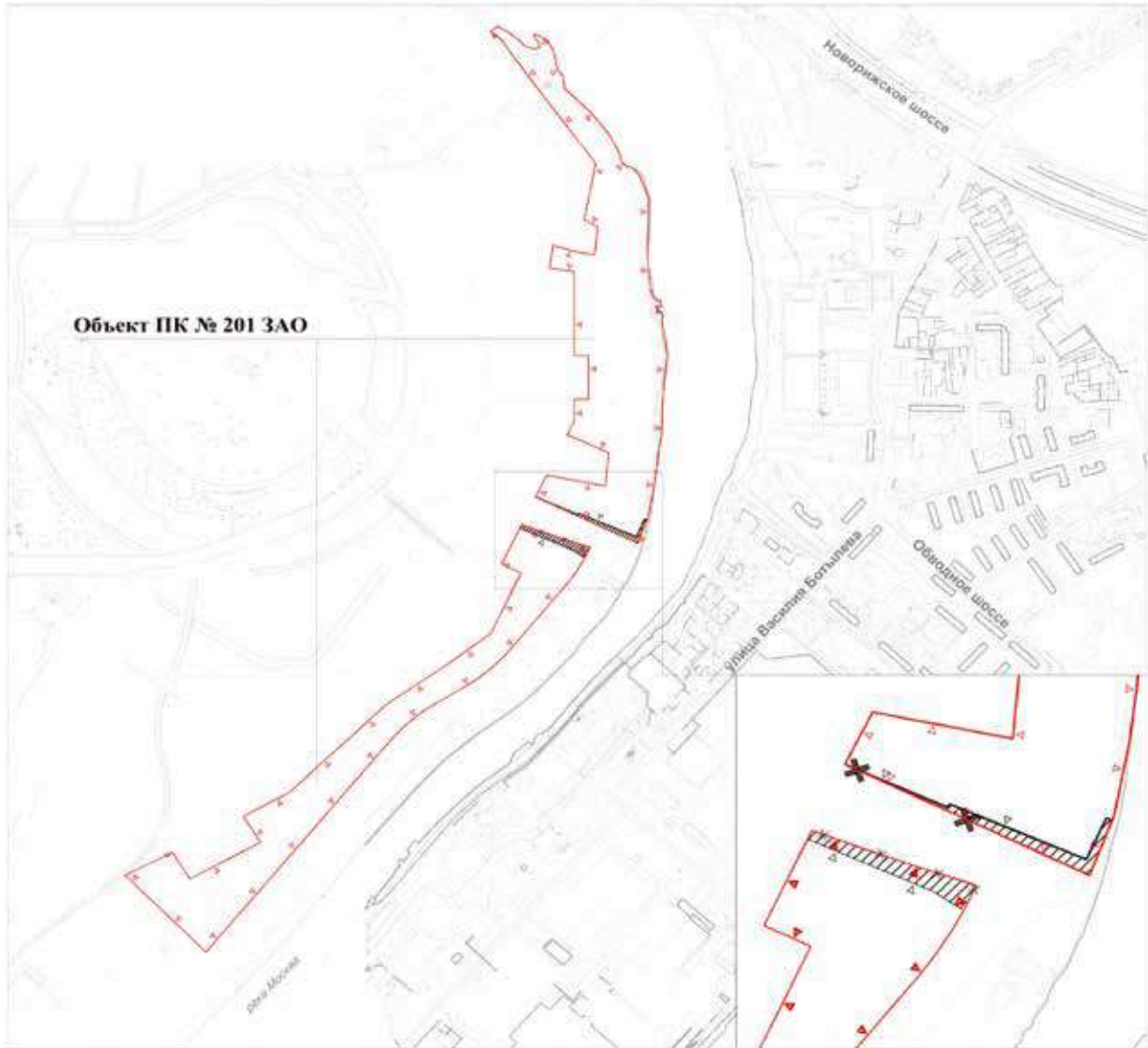


**УСЛОВНЫЕ ОБОЗНАЧЕНИЯ**





-  устанавливаемые границы объектов природного комплекса города Москвы
-  участок территории, включаемый в состав объекта природного комплекса № 127д Западного административного округа города Москвы «Бульвар вдоль Советской улицы, поселок Рублево», площадью 0,36 га

Приложение 3  
к постановлению Правительства Москвы  
от 27 марта 2025 г. № 642-ПП

**Схема границ объекта природного комплекса № 201 Западного административного округа города Москвы «Озелененная набережная долины реки Москвы в Рублево-Архангельском»**



**УСЛОВНЫЕ ОБОЗНАЧЕНИЯ**

-  существующие границы объектов природного комплекса города Москвы
-  отменяемые границы объектов природного комплекса города Москвы
-  устанавливаемые границы объектов природного комплекса города Москвы
-  участки территории, исключаемые из состава объекта природного комплекса № 201 Западного административного округа города Москвы «Озелененная набережная долины реки Москвы в Рублево-Архангельском», общей площадью 0,34 га



#### Приложение 4

к постановлению Правительства Москвы  
от 27 марта 2025 г. № 642-ПП

Внесение изменений в приложение 1 к постановлению Правительства Москвы  
от 19 января 1999 г. № 38

#### ПЕРЕЧЕНЬ ТЕРРИТОРИЙ ПРИРОДНОГО КОМПЛЕКСА Г. МОСКВЫ

(кроме особо охраняемых природных территорий и объектов Природного комплекса  
Центрального административного округа)

№ объекта	Наименование объекта Природного комплекса	Режим регулирования градостроительной деятельности	Площадь**, га
1	2	3	4
<b>ЗАПАДНЫЙ АО</b>			
127д	Бульвар вдоль Советской улицы, поселок Рублево	Озелененная территория общего пользования	0,81
201	Озелененная набережная долины реки Москвы в Рублево-Архангельском	Озелененная территория общего пользования	22,9

#### Об утверждении проекта планировки территории линейного объекта – участок Вагоноремонтной улицы от Дмитровского шоссе до Лобненской улицы и проектируемого проезда № 4943

Постановление Правительства Москвы от 27 марта 2025 года № 643-ПП

В соответствии с Градостроительным кодексом Российской Федерации, постановлением Правительства Российской Федерации от 12 мая 2017 г. № 564 «Об утверждении Положения о составе и содержании документации по планировке территории, предусматривающей размещение одного или нескольких линейных объектов», Законом города Москвы от 25 июня 2008 г. № 28 «Градостроительный кодекс города Москвы», постановлением Правительства Москвы от 22 марта 2022 г. № 438-ПП «О реализации положений пункта 2 статьи 7 Федерального закона от 14 марта 2022 г. № 58-ФЗ «О внесении изменений в отдельные законодательные акты Российской Федерации» **Правительство Москвы постановляет:**

1. Утвердить проект планировки территории линейного объекта – участок Вагоноремонтной улицы от Дмитровского шоссе до Лобненской улицы и проектируемого проезда № 4943 (приложение 1).

2. Изменить границы объекта природного комплекса № 17 Северного административного округа города Москвы «Хлебниковский лесопарк (квартал 127 леспархоза «Северный») у платформы «Марк» Савеловского направления Московской железной дороги», исключив из его состава участки территории общей площадью 0,40 га и включив в его состав участок территории пло-

щадью 0,17 га, согласно приложению 2 к настоящему постановлению.

3. Установить границы объекта природного комплекса № 20 Северного административного округа города Москвы «Озелененная территория (проектная) вдоль технической зоны ЛЭП в районе Вагоноремонтной ул.», исключив из его состава участок территории площадью 0,75 га, согласно приложению 3 к настоящему постановлению.

4. Изменить границы объекта природного комплекса № 21 Северного административного округа города Москвы «Парк (проектный) в долине р. Лихоборки по Вагоноремонтной ул.», исключив из его состава участки территории общей площадью 0,14 га, согласно приложению 4 к настоящему постановлению.

5. Изменить границы объекта природного комплекса № 31а Северного административного округа города Москвы «Озелененная территория вдоль ул. Софьи Ковалевской», включив в его состав участок территории площадью 0,14 га, согласно приложению 5 к настоящему постановлению.

6. Изменить границы объекта природного комплекса № 56г Северного административного округа города Москвы «Сквер по адресу: ул. Яхромская, вл. 2», включив в его состав участок территории площадью

0,24 га, согласно приложению 6 к настоящему постановлению.

7. Изменить границы объекта природного комплекса № 92 Северного административного округа города Москвы «Сквер у универмага по ул. Лавочкина», включив в его состав участок территории площадью 0,25 га, согласно приложению 7 к настоящему постановлению.

8. Включить в состав природных и озелененных территорий Северного административного округа города Москвы участок территории площадью 0,22 га, образовав объект природного комплекса № 255 «Сквер на пересечении проектируемого проезда № 6175 с Ангарской улицей» и установив его границы согласно приложению 8 к настоящему постановлению.

9. Включить в состав природных и озелененных территорий Северного административного округа города Москвы участки территории общей площадью 0,27 га, образовав объект природного комплекса № 256 «Озелененная территория по адресу: Ленинградский проспект, 28» и установив его границы согласно приложению 9 к настоящему постановлению.

10. Внести изменения в постановление Правительства Москвы от 19 января 1999 г. № 38 «О проектных

предложениях по установлению границ Природного комплекса с их описанием и закреплением актами красных линий» (в редакции постановлений Правительства Москвы от 21 февраля 2012 г. № 58-ПП, от 23 июля 2019 г. № 920-ПП, от 9 августа 2022 г. № 1706-ПП, от 5 июля 2024 г. № 1505-ПП, от 28 августа 2024 г. № 1976-ПП, от 20 февраля 2025 г. № 301-ПП):

10.1. Пункты 17, 20, 21, 31а, 56г, 92 раздела «Северный АО» приложения 1 к постановлению изложить в редакции согласно приложению 10 к настоящему постановлению.

10.2. Раздел «Северный АО» приложения 1 к постановлению дополнить пунктами 255, 256 в редакции согласно приложению 10 к настоящему постановлению.

11. Контроль за выполнением настоящего постановления возложить на заместителя Мэра Москвы в Правительстве Москвы по вопросам градостроительной политики и строительства Ефимова В.В.

Мэр Москвы **С.С.Собянин**

#### Приложение 1

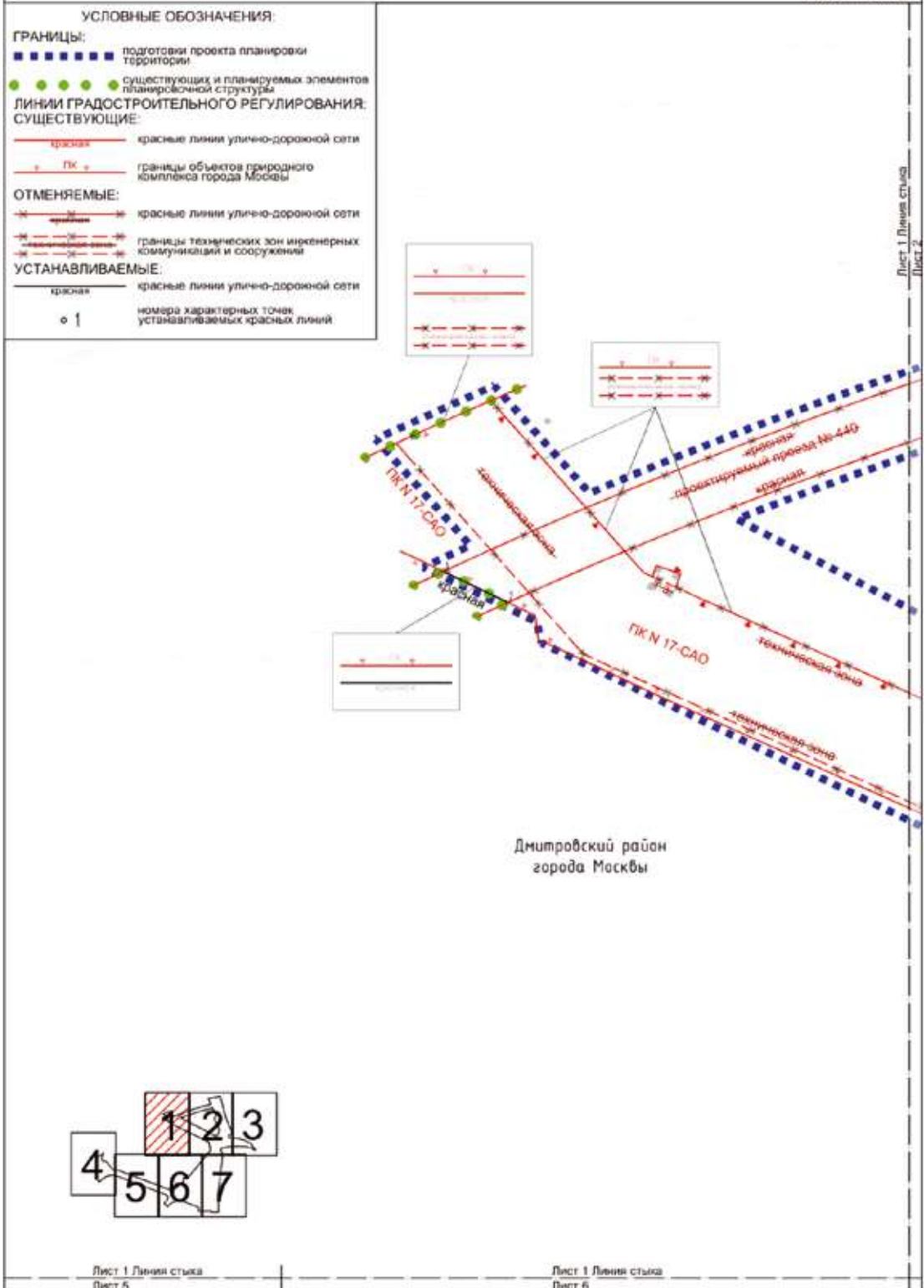
*к постановлению Правительства Москвы от 27 марта 2025 г. № 643-ПП*

**Проект планировки территории линейного объекта – участок Вагоноремонтной улицы от Дмитровского шоссе до Лобненской улицы и проектируемого проезда № 4943**

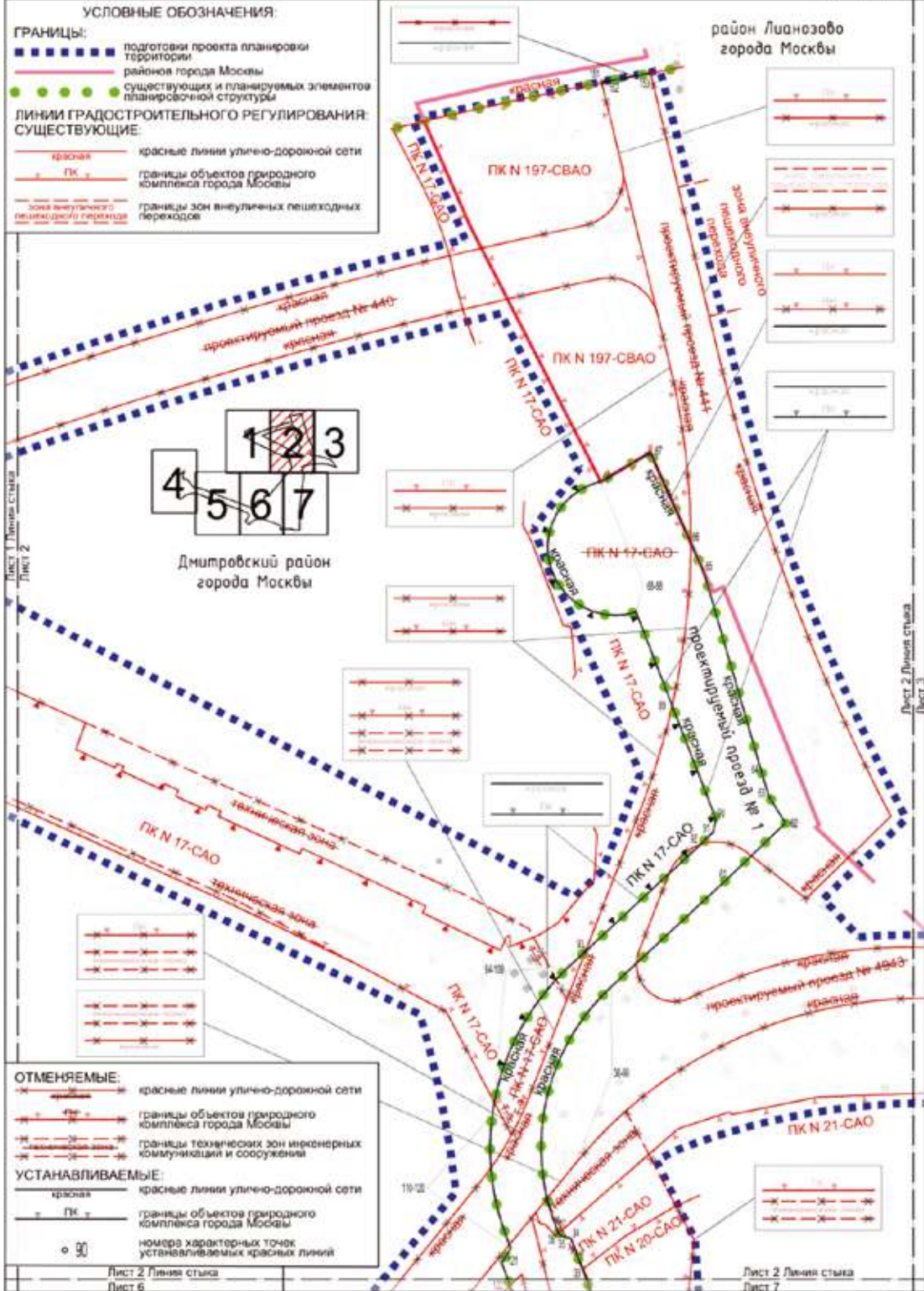
#### **1. Графическая часть**

1.1. Чертеж красных линий и перечень координат характерных точек устанавливаемых красных линий  
 1.1.1. Чертеж красных линий

Масштаб 1:2000  
 Дмитровский район города Москвы  
 Лист 1 из 7






Масштаб 1:2000  
район Лианозово города Москвы  
Дмитровский район города Москвы  
Лист 2 из 7






Масштаб 1:2000  
район Лианозово города Москвы  
Дмитровский район города Москвы  
Лист 3 из 7

## УСЛОВНЫЕ ОБОЗНАЧЕНИЯ:



## ГРАНИЦЫ:

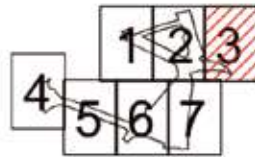
-  подготовки проекта планировки территории
-  районов города Москвы
-  существующих и планируемых элементов планировочной структуры

ЛИНИИ ГРАДОСТРОИТЕЛЬНОГО РЕГУЛИРОВАНИЯ:  
СУЩЕСТВУЮЩИЕ:

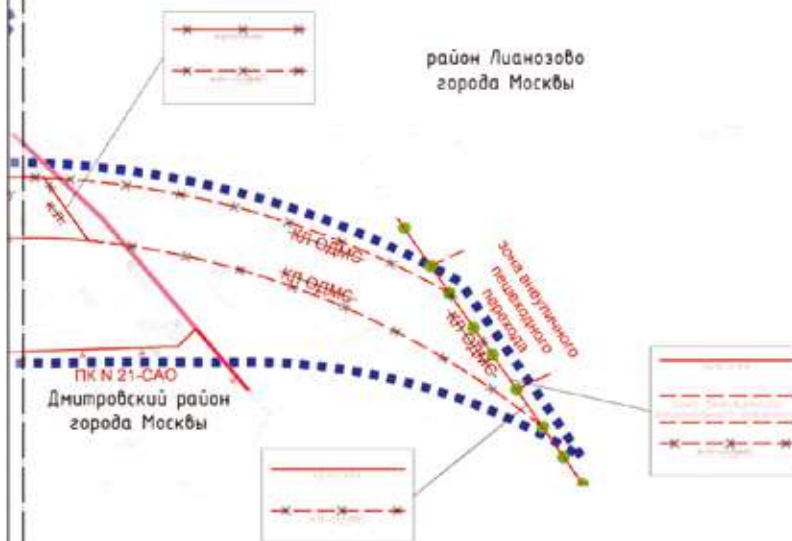
-  красная красные линии улично-дорожной сети
-  границы объектов природного комплекса города Москвы
-  зона выделенного пешеходного перехода границы зон выделенных пешеходных переходов

## ОТМЕНЯЕМЫЕ:

-  красные линии улично-дорожной сети
-  красные линии объектов дорожно-мостового строительства



Лист 2  
Линия стыка  
Лист 3



Лист 3  
Линия стыка  
Лист 7



Масштаб 1:2000  
Дмитровский район города Москвы  
Лист 5 из 7

УСЛОВНЫЕ ОБОЗНАЧЕНИЯ:

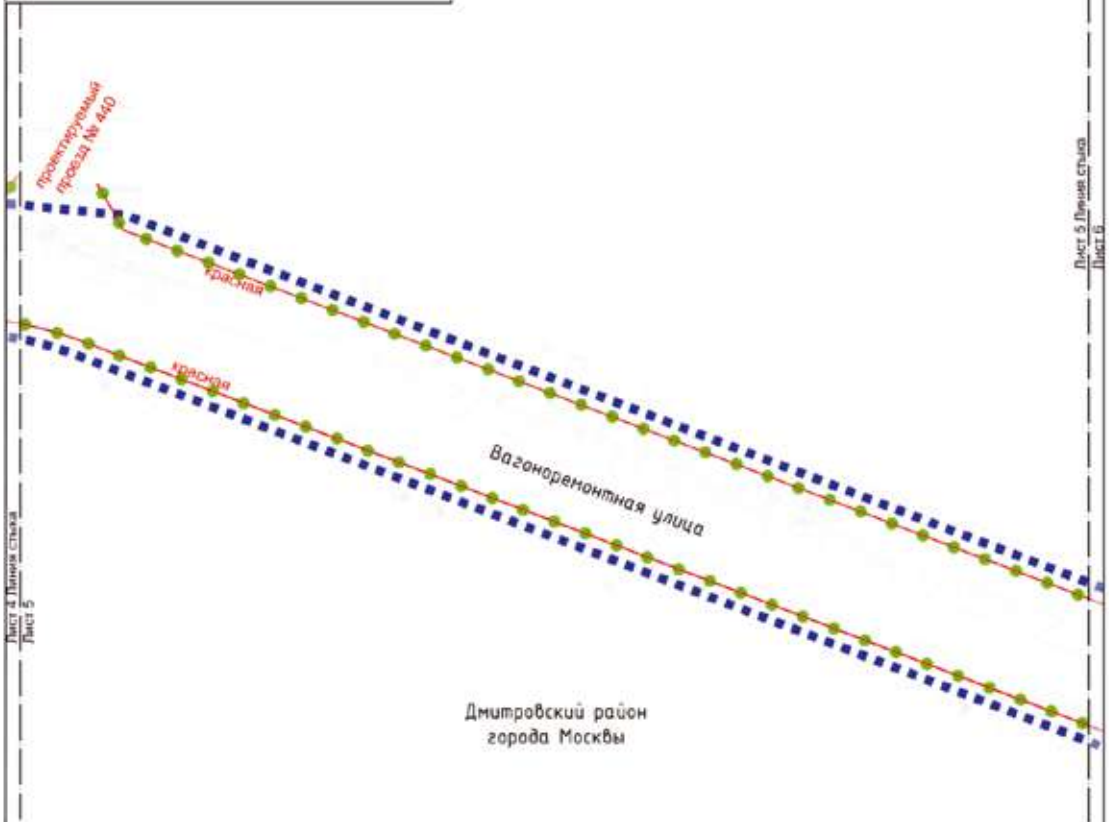
**ГРАНИЦЫ:**

- подготовки проекта планировки территории
- существующих и планируемых элементов планировочной структуры

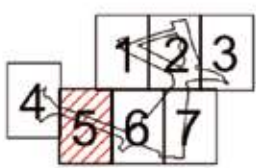
**ЛИНИИ ГРАДОСТРОИТЕЛЬНОГО РЕГУЛИРОВАНИЯ:**

**СУЩЕСТВУЮЩИЕ:**

- красная — красные линии улично-дорожной сети



Дмитровский район  
города Москвы



Масштаб 1:2000  
 Дмитровский район города Москвы  
 Лист 6 из 7

**УСЛОВНЫЕ ОБОЗНАЧЕНИЯ**

**ГРАНИЦЫ:**

- подготовки проекта планировки территории
- существующих и планируемых элементов планировочной структуры

**ЛИНИИ ГРАДОСТРОИТЕЛЬНОГО РЕГУЛИРОВАНИЯ СУЩЕСТВУЮЩИЕ:**

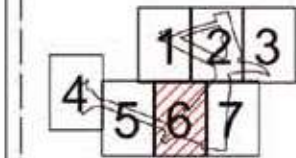
- красная — красные линии улично-дорожной сети
- ГН — границы объектов природного комплекса города Москвы
- линии застройки — границы линий застройки

**ОТМЕНЯЕМЫЕ:**

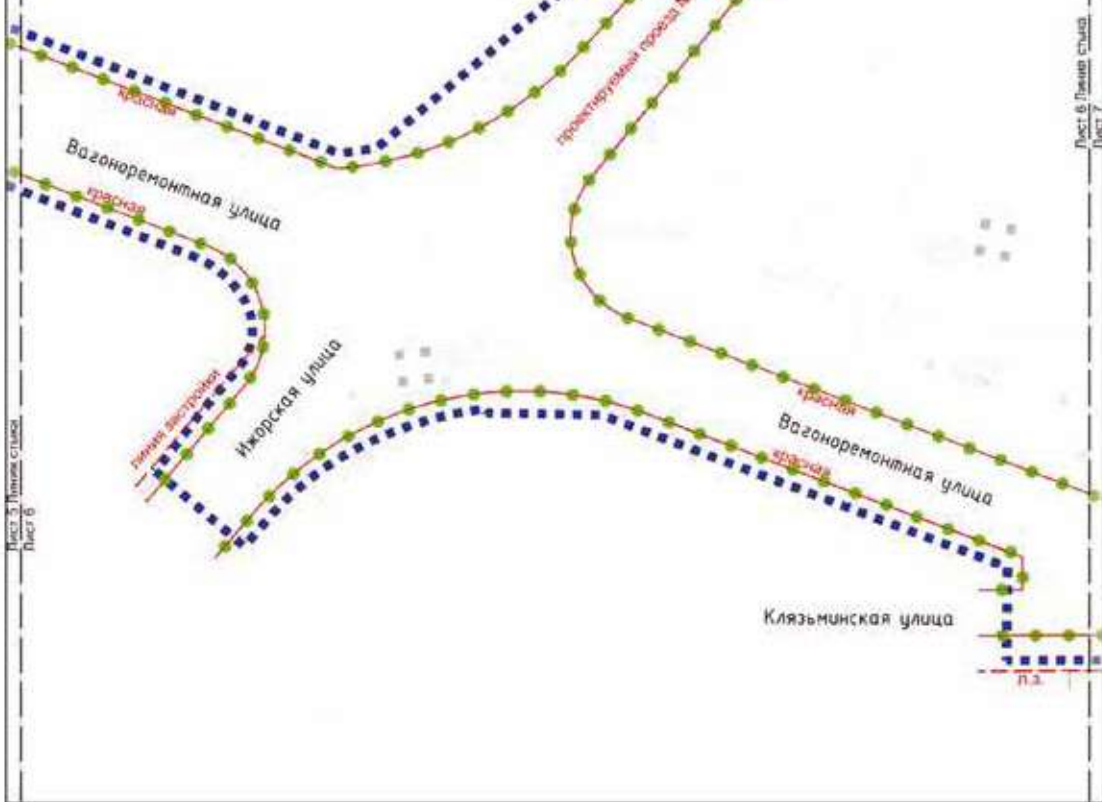
- красные линии улично-дорожной сети
- линии застройки
- линии сооружений — границы зон транспортных сооружений

**УСТАНОВЛИВАЕМЫЕ:**

- красная — красные линии улично-дорожной сети
- 149 — номера характерных точек устанавливаемых красных линий



Дмитровский район города Москвы



Лист 5 Листов плана  
Лист 6

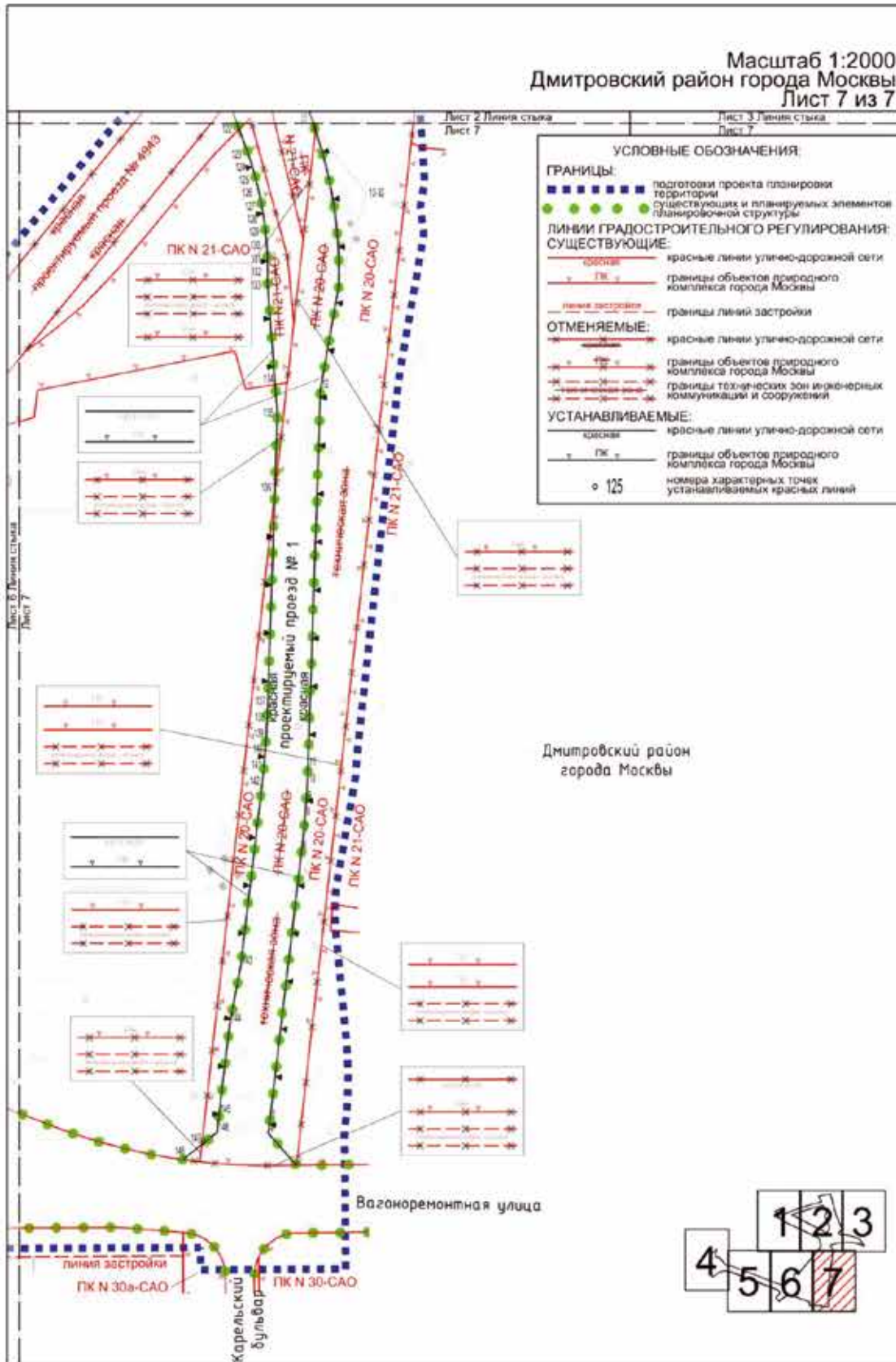
Лист 6 Листов плана  
Лист 7

Лист 1 Листов плана  
Лист 6

Лист 2 Листов плана  
Лист 6



Масштаб 1:2000  
 Дмитровский район города Москвы  
 Лист 7 из 7




### 1.1.2. Перечень координат характерных точек устанавливаемых красных линий

№ точки	Координаты точки (система координат, используемая для ведения Единого государственного реестра недвижимости (МСК-77))	
	X	Y
1	2	3
1	26476.24	1945.31
2	26463.71	1971.29
3	25758.52	2354.96
4	25771.76	2343.29
5	25777.17	2343.89
6	25889.08	2357.07
7	25895.98	2357.83
8	25902.91	2358.47
9	25909.84	2358.99
10	25916.77	2359.40
11	25923.72	2359.68
12	26080.43	2364.87
13	26122.99	2372.38
14	26127.45	2372.49
15	26131.90	2372.49
16	26136.36	2372.38
17	26140.82	2372.16
18	26145.26	2371.82
19	26149.70	2371.39
20	26154.12	2370.83
21	26158.53	2370.17
22	26158.87	2370.11
23	26158.86	2370.01
24	26160.04	2369.90
25	26162.83	2369.41
26	26167.20	2368.53
27	26171.55	2367.54
28	26175.87	2366.45
29	26180.16	2365.24
30	26184.42	2363.93
31	26187.86	2362.78
32	26188.65	2362.52
33	26195.04	2360.33
34	26207.42	2355.57
35	26208.56	2350.97
36	26209.48	2350.60
37	26210.84	2350.04
38	26215.17	2348.42
39	26219.57	2347.02
40	26224.04	2345.86

№ точки	Координаты точки (система координат, используемая для ведения Единого государственного реестра недвижимости (МСК-77))	
	X	Y
1	2	3
41	26228.56	2344.93
42	26233.13	2344.24
43	26237.73	2343.79
44	26242.34	2343.59
45	26246.96	2343.62
46	26251.57	2343.90
47	26256.16	2344.42
48	26260.71	2345.18
49	26265.22	2346.17
50	26269.68	2347.41
51	26274.06	2348.87
52	26278.35	2350.56
53	26282.56	2352.48
54	26286.65	2354.61
55	26290.63	2356.96
56	26294.48	2359.51
57	26298.19	2362.26
58	26301.75	2365.20
59	26305.16	2368.32
60	26308.39	2371.62
61	26351.00	2417.39
62	26374.34	2441.76
63	26385.07	2435.15
64	26393.83	2432.47
65	26475.41	2408.95
66	26487.12	2403.70
67	26523.35	2387.44
68	26511.70	2367.54
69	26510.41	2363.34
70	26508.46	2359.40
71	26505.89	2355.82
72	26502.79	2352.71
73	26499.22	2350.13
74	26495.29	2348.17
75	26491.09	2346.86
76	26486.74	2346.25
77	26482.34	2346.34
78	26478.02	2347.14
79	26473.88	2348.63
80	26470.03	2350.77

№ точки	Координаты точки (система координат, используемая для ведения Единого государственного реестра недвижимости (МСК-77))	
	X	Y
1	2	3
81	26466.58	2353.49
82	26463.62	2356.74
83	26461.21	2360.42
84	26459.43	2364.44
85	26458.32	2368.70
86	26457.91	2373.08
87	26458.21	2377.47
88	26459.22	2381.75
89	26421.57	2396.25
90	26375.82	2413.88
91	26370.73	2412.69
92	26363.72	2405.38
93	26322.83	2361.44
94	26316.79	2354.95
95	26313.84	2351.91
96	26310.76	2349.00
97	26307.56	2346.22
98	26304.25	2343.58
99	26300.83	2341.09
100	26297.31	2338.74
101	26293.69	2336.54
102	26289.98	2334.49
103	26286.19	2332.61
104	26282.32	2330.88
105	26278.38	2329.33
106	26274.38	2327.94
107	26270.32	2326.72
108	26266.21	2325.67
109	26262.07	2324.80
110	26256.83	2323.96
111	26251.55	2323.40
112	26246.25	2323.12
113	26240.95	2323.12
114	26235.65	2323.40
115	26229.56	2324.07
116	26223.52	2325.12
117	26217.55	2326.53

№ точки	Координаты точки (система координат, используемая для ведения Единого государственного реестра недвижимости (МСК-77))	
	X	Y
1	2	3
118	26211.69	2328.31
119	26205.94	2330.44
120	26203.40	2331.47
121	26197.51	2327.79
122	26188.38	2331.17
123	26178.69	2334.75
124	26173.43	2336.46
125	26168.12	2337.98
126	26162.76	2339.30
127	26157.35	2340.43
128	26151.90	2341.35
129	26146.43	2342.07
130	26140.93	2342.59
131	26135.41	2342.90
132	26129.89	2343.01
133	26124.37	2342.91
134	26082.42	2346.09
135	26070.19	2347.02
136	26037.43	2345.94
137	25948.26	2342.99
138	25941.53	2342.71
139	25934.80	2342.31
140	25928.08	2341.81
141	25921.37	2341.19
142	25914.67	2340.46
143	25841.35	2331.81
144	25817.12	2327.26
145	25779.65	2322.84
146	25772.18	2322.03
147	25767.14	2315.66
148	25760.89	2307.75
149	25983.08	2117.35
150	25965.74	2136.25
151	26672.19	2367.93
152	26672.44	2369.23
153	26675.97	2387.58



Масштаб 1:2000  
 район Лианозово города Москвы  
 Дмитровский район города Москвы  
 Лист 2 из 7

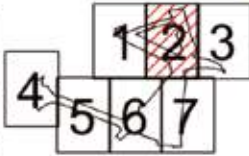
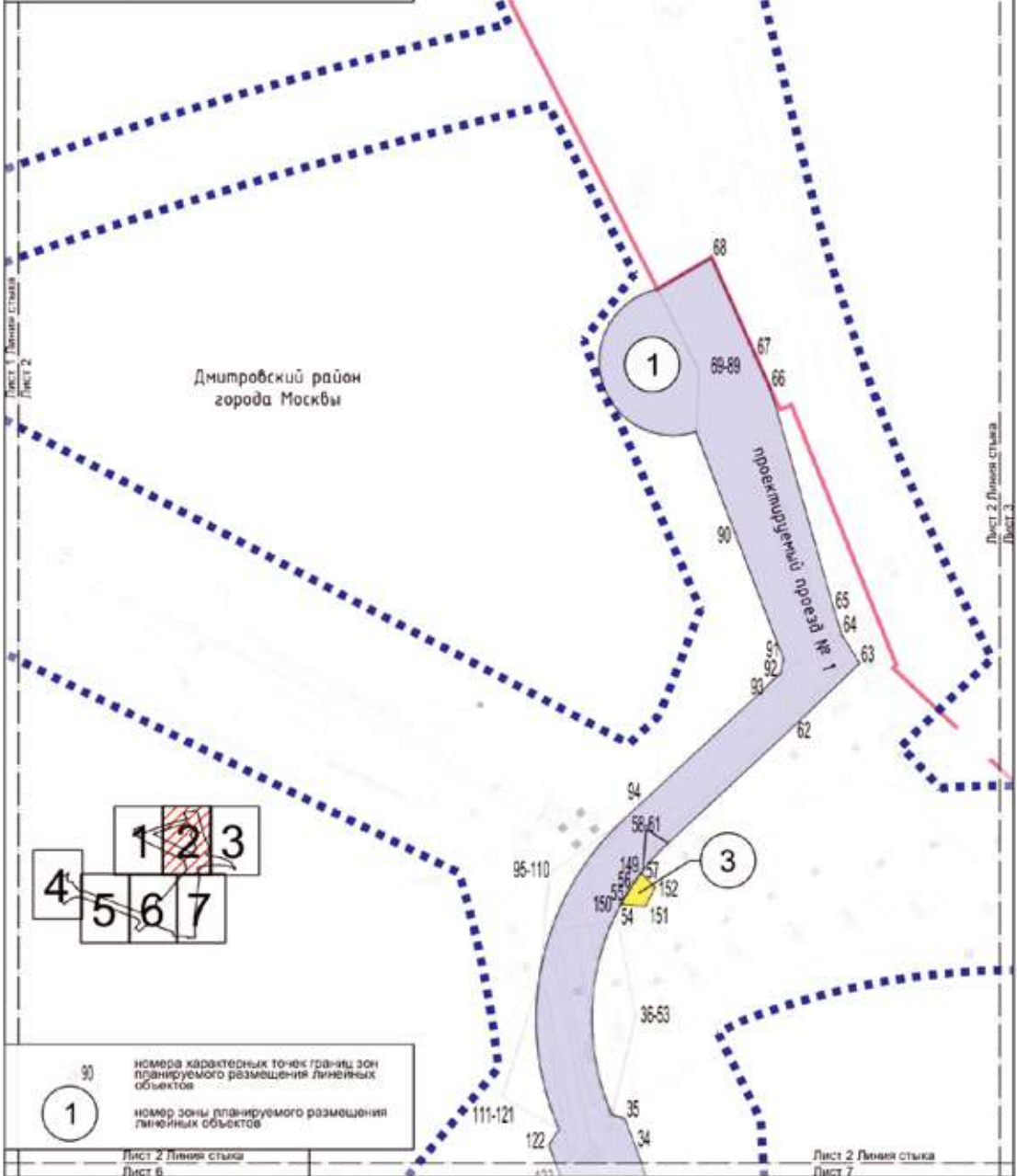
**УСЛОВНЫЕ ОБОЗНАЧЕНИЯ:**

**ГРАНИЦЫ:**

- подготовки проекта планировки территории
- районов города Москвы
- зон планируемого размещения линейных объектов

**ЗОНЫ ПЛАНИРУЕМОГО РАЗМЕЩЕНИЯ ЛИНЕЙНЫХ ОБЪЕКТОВ:**

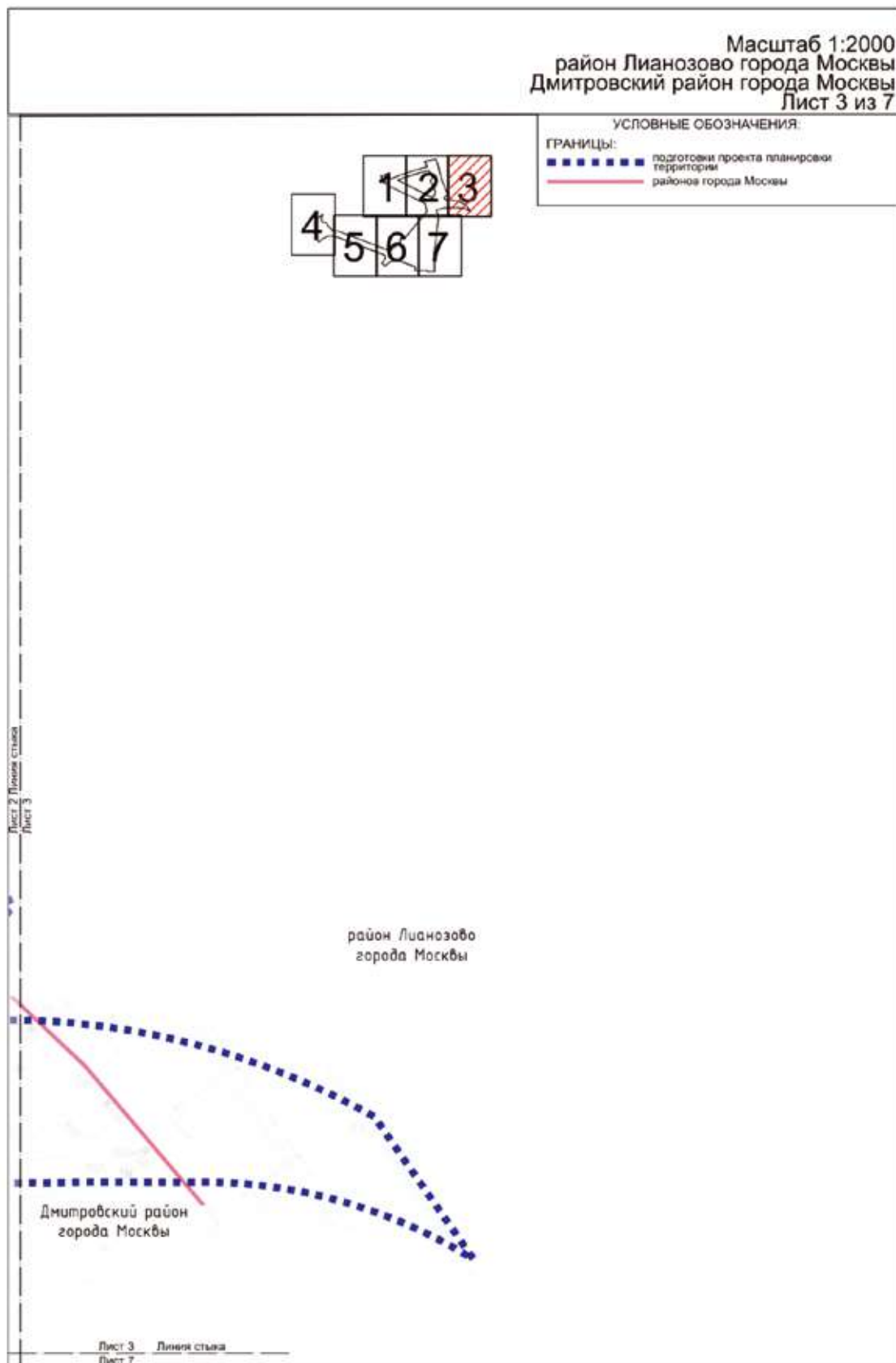
- объектов улично-дорожной сети
- объектов транспортной инфраструктуры



90  
 1

номера характерных точек границ зон планируемого размещения линейных объектов

номер зоны планируемого размещения линейных объектов

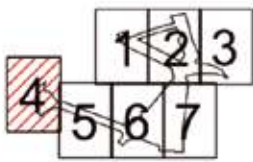


УСЛОВНЫЕ ОБОЗНАЧЕНИЯ:  
ГРАНИЦЫ: ■■■■■■ подготовки проекта планировки территории

Московская кольцевая автомобильная дорога

Вагоноремонтная улица

Дмитровский район  
города Москвы



Лист 4 Лining style  
Лист 5

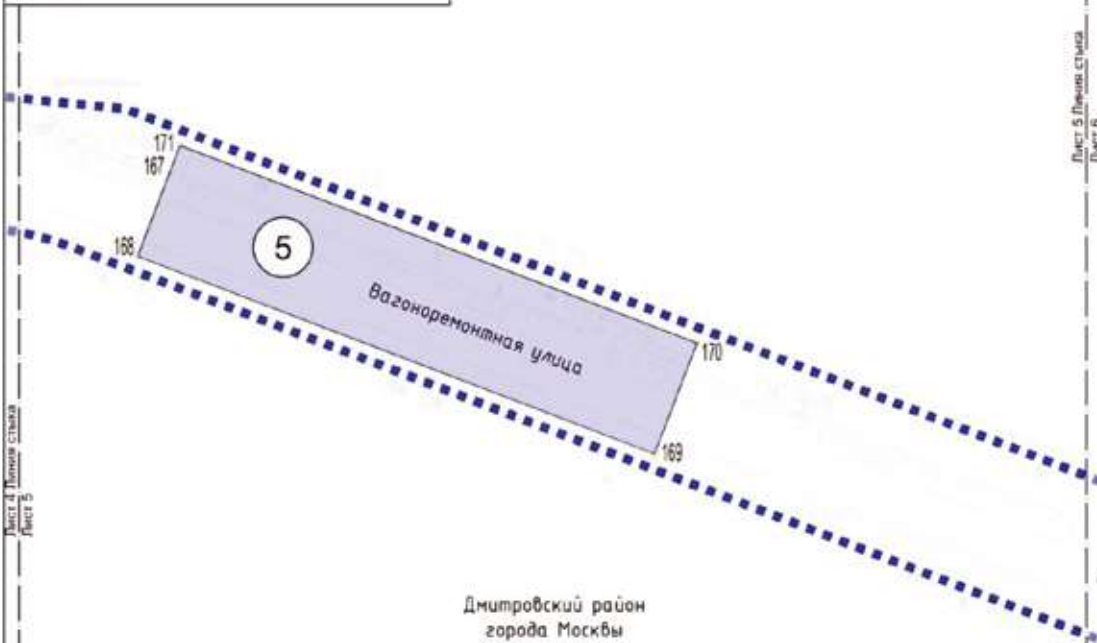
Масштаб 1:2000  
 Дмитровский район города Москвы  
 Лист 5 из 7

УСЛОВНЫЕ ОБОЗНАЧЕНИЯ:

- ГРАНИЦЫ:**  
 ■■■■■■■■ подготовка проекта планировки территории  
 ————— зона планируемого размещения линейных объектов
- ЗОНЫ ПЛАНИРУЕМОГО РАЗМЕЩЕНИЯ ЛИНЕЙНЫХ ОБЪЕКТОВ:**  
 ■■■■■ объекты улично-дорожной сети
- 170  
 (5) номера характерных точек границ зон планируемого размещения линейных объектов  
 (5) номер зоны планируемого размещения линейных объектов

Лист 1 Линия отвода  
 Лист 5

Лист 5 Линия отвода  
 Лист 6



Дмитровский район  
 города Москвы



Лист 4 Линия отвода  
 Лист 5



Масштаб 1:2000  
 Дмитровский район города Москвы  
 Лист 6 из 7

**УСЛОВНЫЕ ОБОЗНАЧЕНИЯ:**

**ГРАНИЦЫ:**

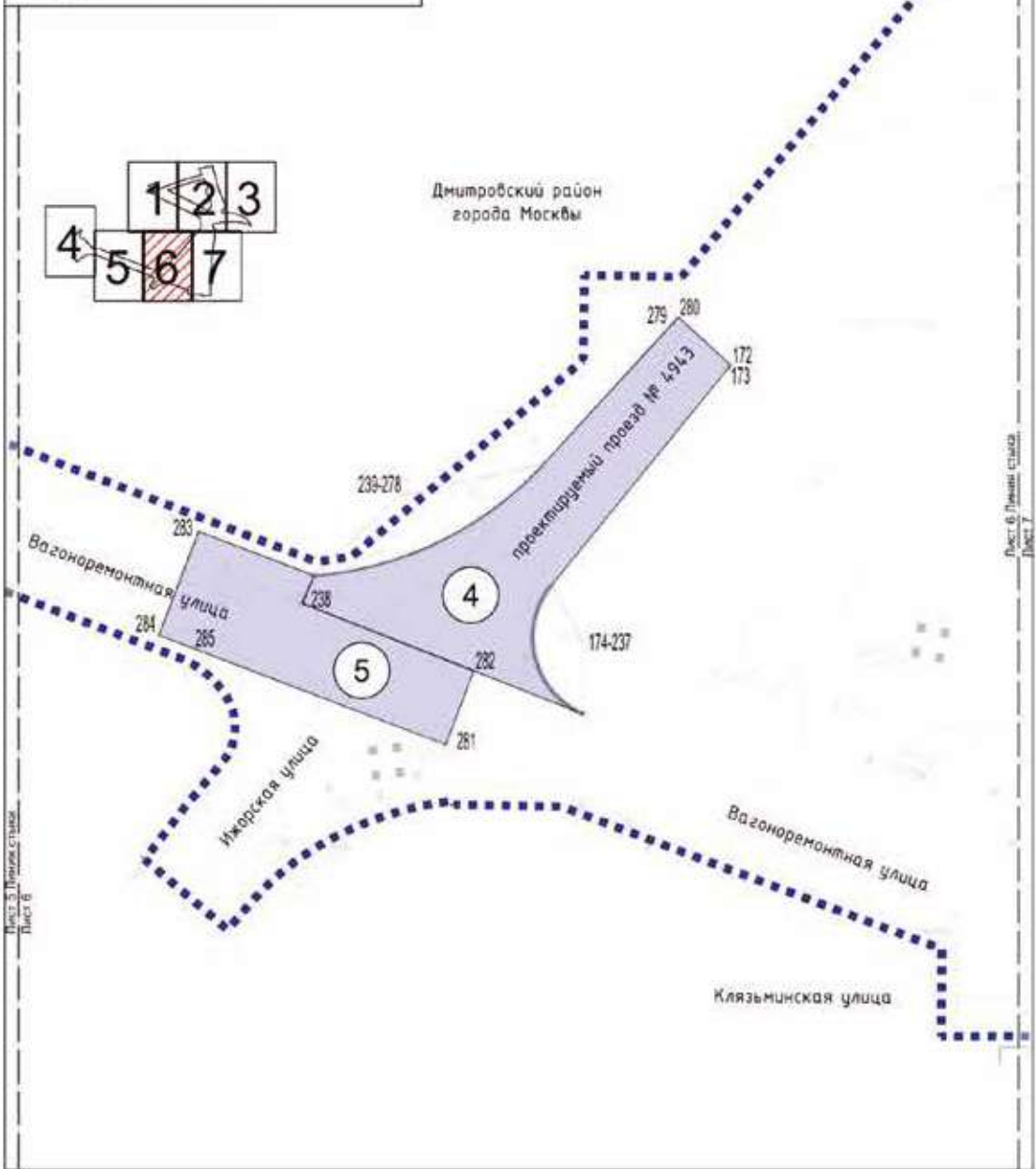
- подготовки проекта планировки территории
- зон планируемого размещения линейных объектов

**зоны планируемого размещения линейных объектов:**

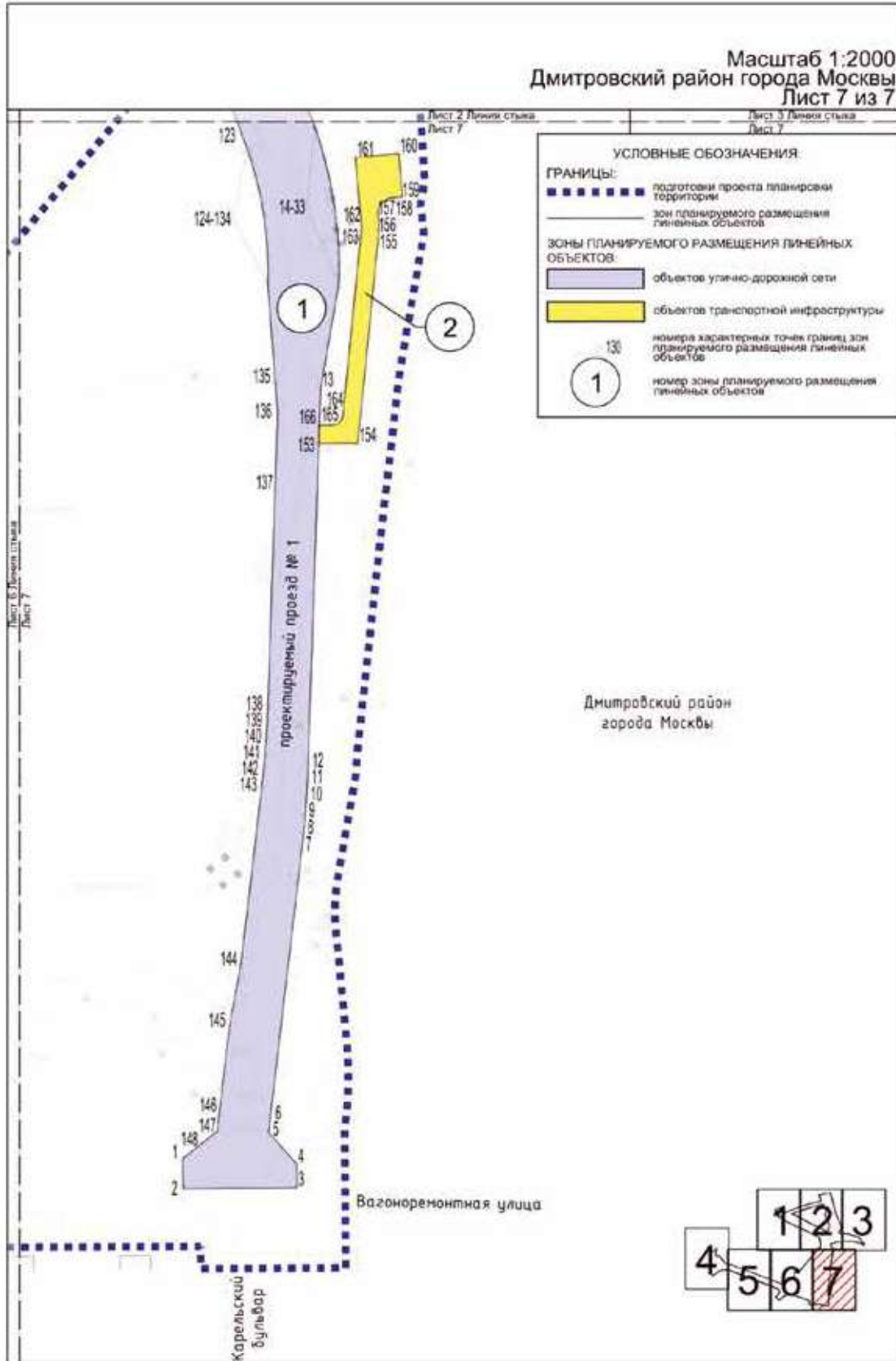
- объектов узлично-дорожной сети

280  
 номера характерных точек границ зон планируемого размещения линейных объектов

5  
 номер зоны планируемого размещения линейных объектов



Масштаб 1:2000  
 Дмитровский район города Москвы  
 Лист 7 из 7



1.3. Чертеж границ зон планируемого размещения линейных объектов, подлежащих реконструкции в связи с изменением их местоположения

Масштаб 1:2000  
 Дмитровский район города Москвы  
 Лист 1 из 7

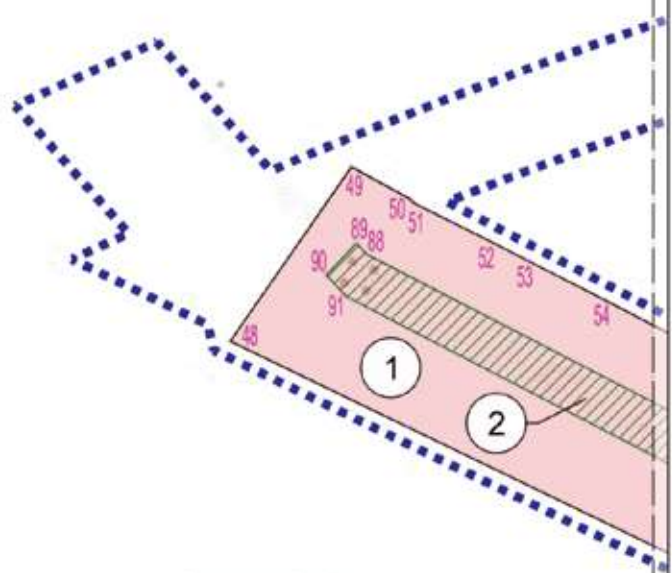
УСЛОВНЫЕ ОБОЗНАЧЕНИЯ:

**ГРАНИЦЫ:**  
 ■■■■■■■■ границы подготовки проекта планировки территории  
 ———— границы зон планируемого размещения линейных объектов

**ЗОНЫ ПЛАНИРУЕМОГО РАЗМЕЩЕНИЯ ЛИНЕЙНЫХ ОБЪЕКТОВ:**

■ объекты инженерной инфраструктуры  
 ▨ объекты воздушных линий электропередачи напряжением 220 кВ

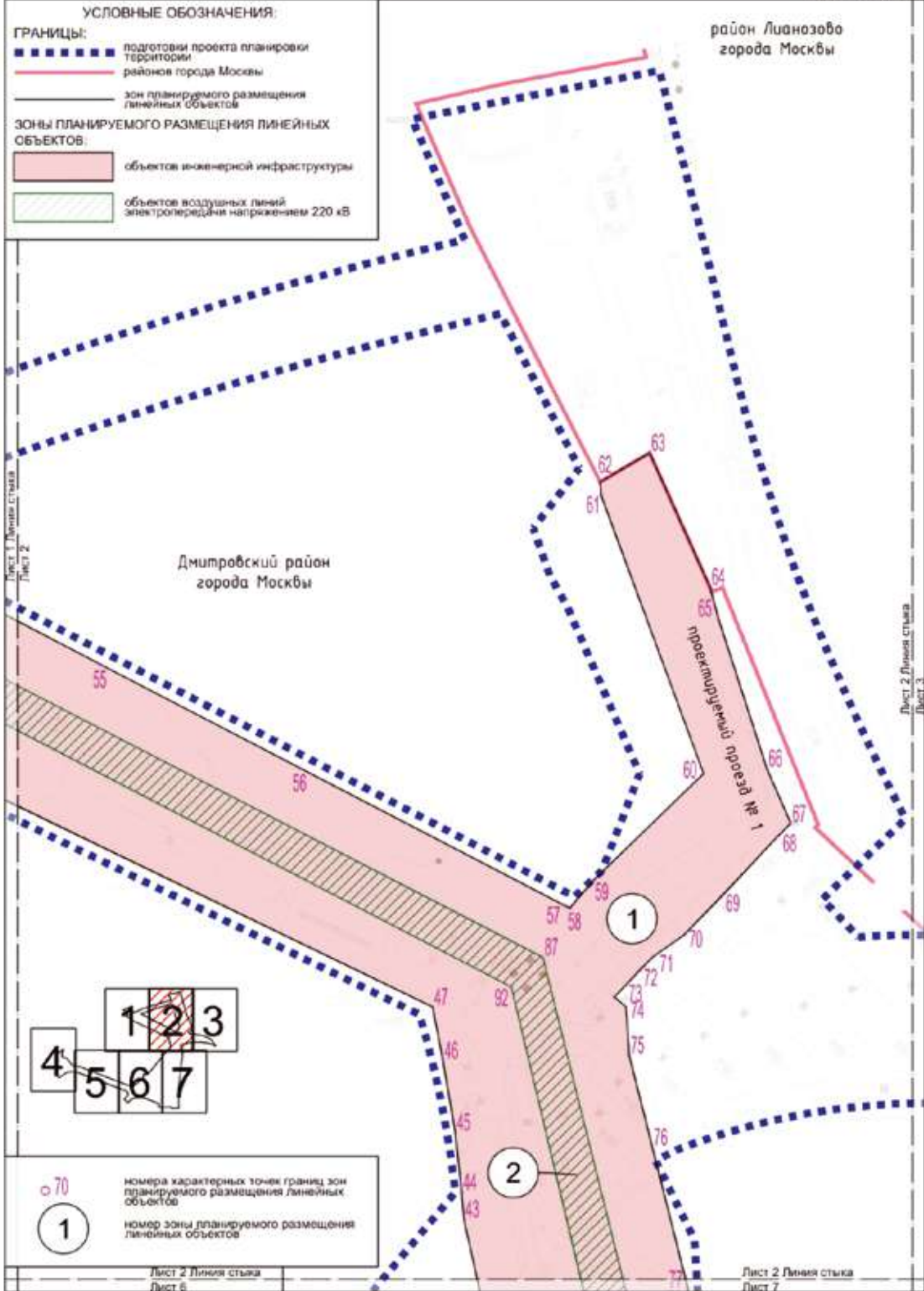
○ 48 номера характерных точек границ зон планируемого размещения линейных объектов  
 ① номер зоны планируемого размещения линейных объектов



Дмитровский район  
 города Москвы



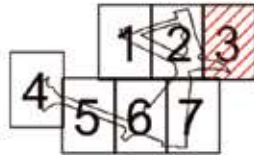
Масштаб 1:2000  
район Лианозово города Москвы  
Дмитровский район города Москвы  
Лист 2 из 7



Масштаб 1:2000  
район Лианозово города Москвы  
Дмитровский район города Москвы  
Лист 3 из 7

УСЛОВНЫЕ ОБОЗНАЧЕНИЯ:

- ГРАНИЦЫ:
- подготовки проекта планировки территории
  - района города Москвы



Лист 2 Планов стая  
Лист 3

район Лианозово  
города Москвы

Дмитровский район  
города Москвы

Лист 3 Линия стая  
Лист 7

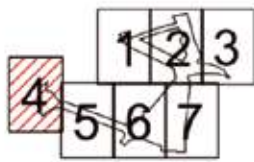
Масштаб 1:2000  
Дмитровский район города Москвы  
Лист 4 из 7

УСЛОВНЫЕ ОБОЗНАЧЕНИЯ:  
ГРАНИЦЫ: ■■■■■■ подготовки проекта планировки территории

Московская кольцевая автомобильная дорога

Возгоряментная улица

Дмитровский район  
города Москвы



Лист 4 Планировка  
Лист 5

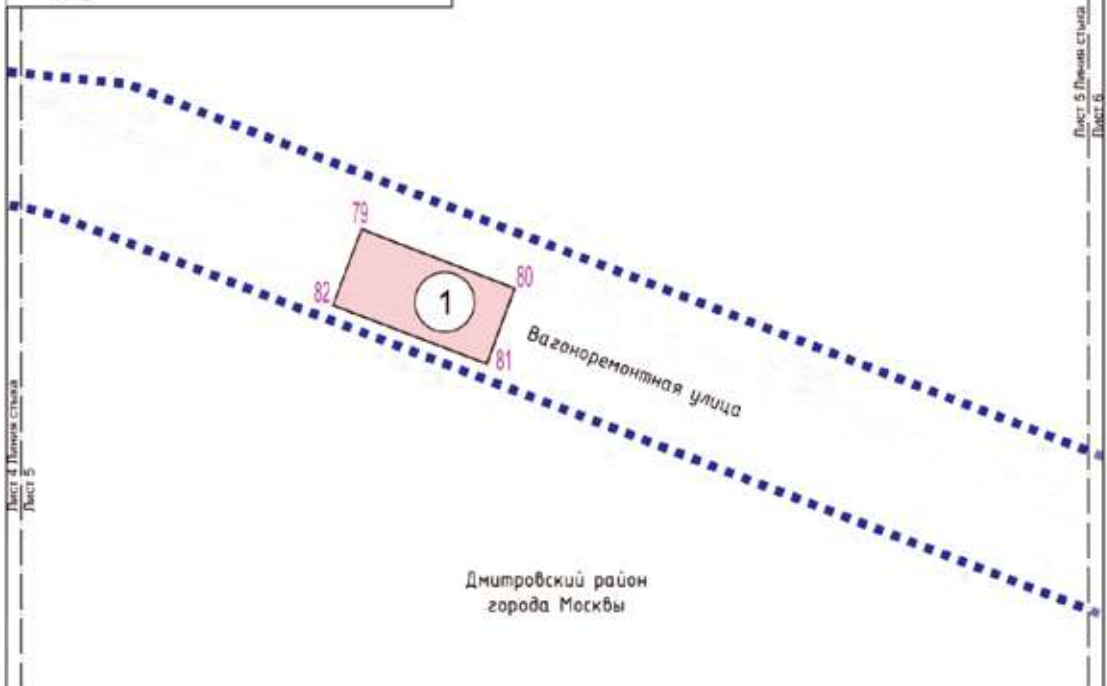
Масштаб 1:2000  
 Дмитровский район города Москвы  
 Лист 5 из 7

УСЛОВНЫЕ ОБОЗНАЧЕНИЯ:

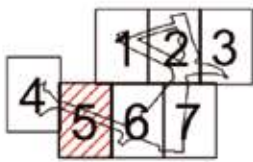
- ГРАНИЦЫ:**  
 ■■■■■■■■ подготовка проекта планировки территории  
 ————— зон планируемого размещения линейных объектов
- ЗОНЫ ПЛАНИРУЕМОГО РАЗМЕЩЕНИЯ ЛИНЕЙНЫХ ОБЪЕКТОВ:**  
 ■■■■■ объекты инженерной инфраструктуры
- 80 номера характерных точек границ зон планируемого размещения линейных объектов  
 ① номер зоны планируемого размещения линейных объектов

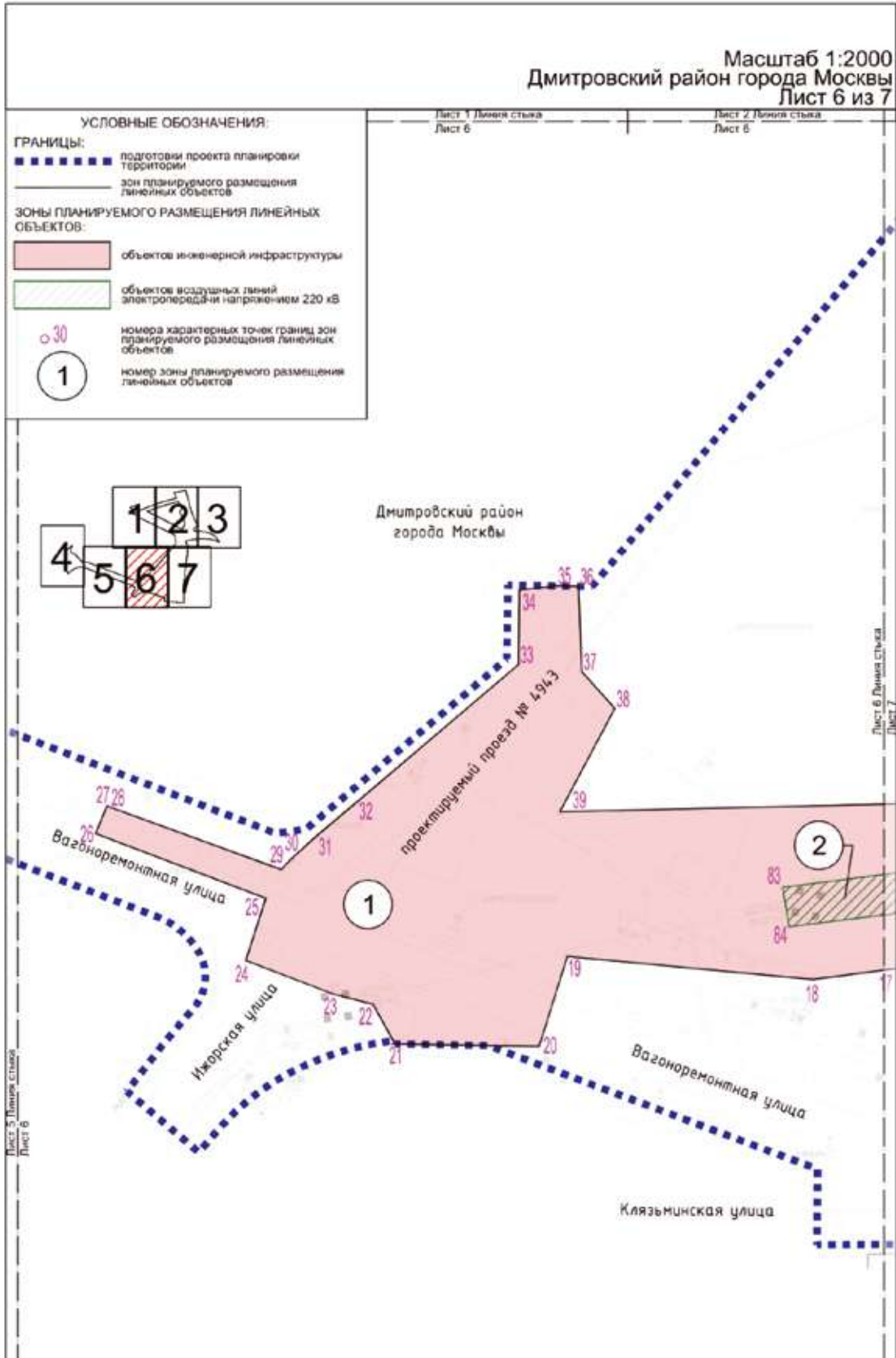
Лист 1 Линия стыка  
 Лист 5

Лист 5 Линия стыка  
 Лист 6



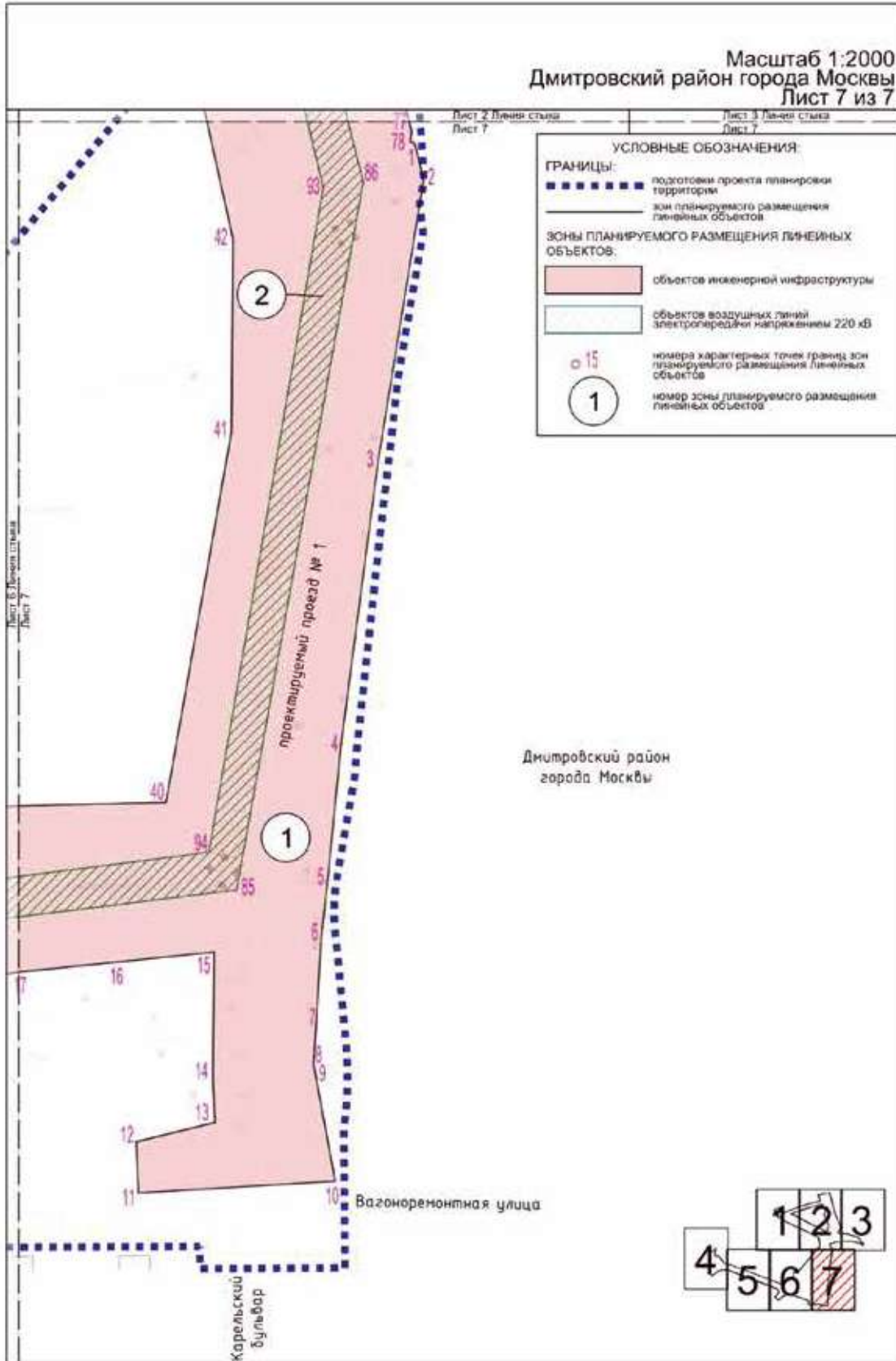
Лист 4 Линия стыка  
 Лист 5








Масштаб 1:2000  
 Дмитровский район города Москвы  
 Лист 7 из 7



1.4. План «Функционально-планировочная организация территории»

Масштаб 1:2000  
 Дмитровский район города Москвы  
 Лист 1 из 7

УСЛОВНЫЕ ОБОЗНАЧЕНИЯ:  
 ГРАНИЦЫ: ■■■■■■ подготовки проекта планировки территории

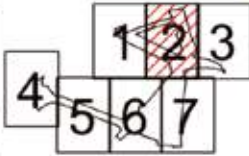
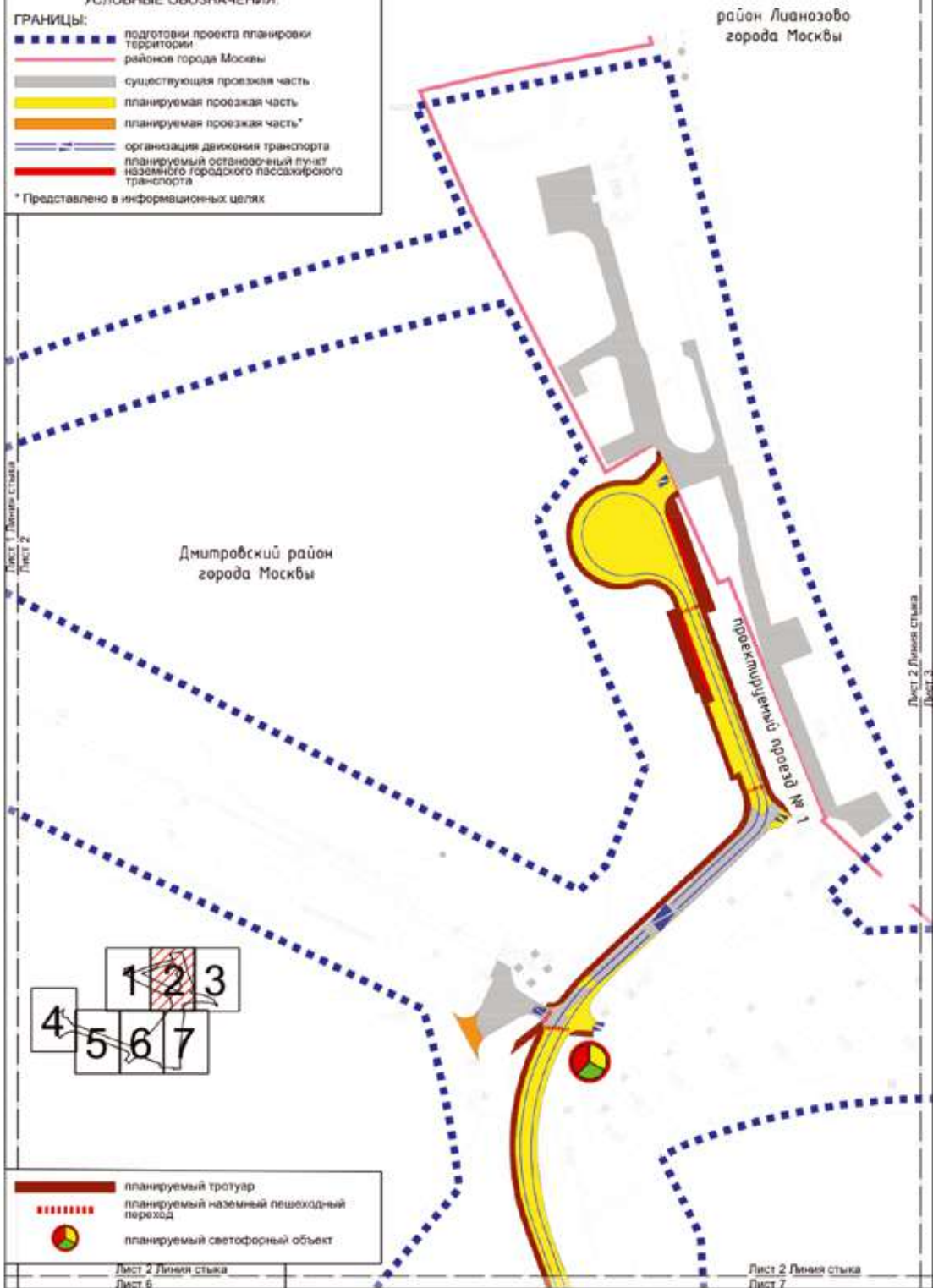


Лист 1 Линия стыка  
 Лист 6

Лист 1 Линия стыка  
 Лист 6

Масштаб 1:2000  
район Лианозово города Москвы  
Дмитровский район города Москвы  
Лист 2 из 7



- УСЛОВНЫЕ ОБОЗНАЧЕНИЯ:**
- ГРАНИЦЫ:**
- подготовки проекта планировки территории
  - районов города Москвы
  - существующая проезжая часть
  - планируемая проезжая часть
  - планируемая проезжая часть\*
  - организация движения транспорта
  - планируемый остановочный пункт наземного городского пассажирского транспорта
- \* Представлено в информационных целях

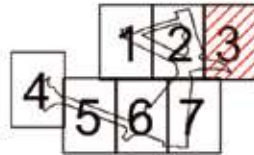


- планируемый тротуар
- планируемый наземный пешеходный переход
- планируемый светофорный объект

Масштаб 1:2000  
 район Лианозово города Москвы  
 Дмитровский район города Москвы  
 Лист 3 из 7

УСЛОВНЫЕ ОБОЗНАЧЕНИЯ:

ГРАНИЦЫ:  
 подготовки проекта планировки территории  
 района города Москвы







район Лианозово  
 города Москвы

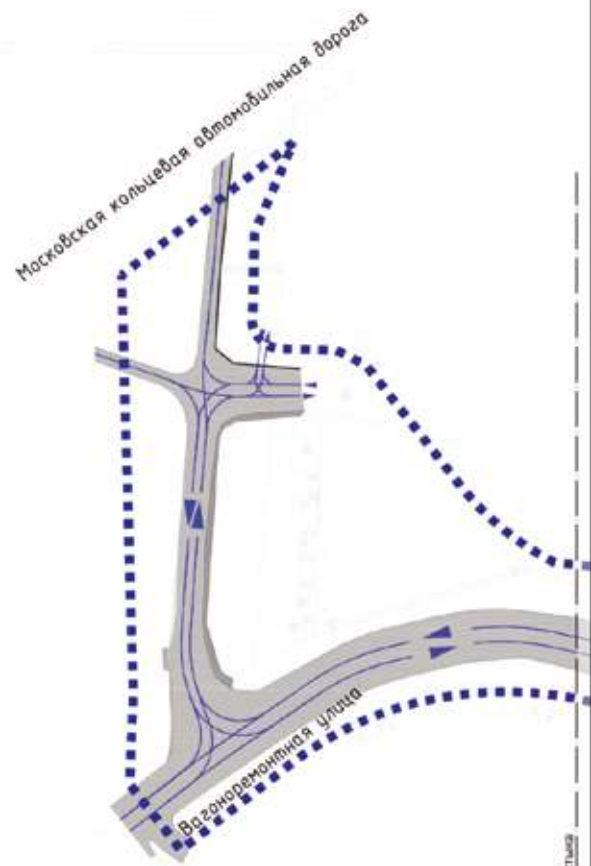
Дмитровский район  
 города Москвы

Лист 2 Планировка  
 Лист 3

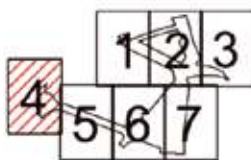
Лист 3 Линия стыка  
 Лист 7

УСЛОВНЫЕ ОБОЗНАЧЕНИЯ:

ГРАНИЦЫ:	
	подготовки проекта планировки территории
	существующая проезжая часть
	организация движения транспорта
	существующий тротуар

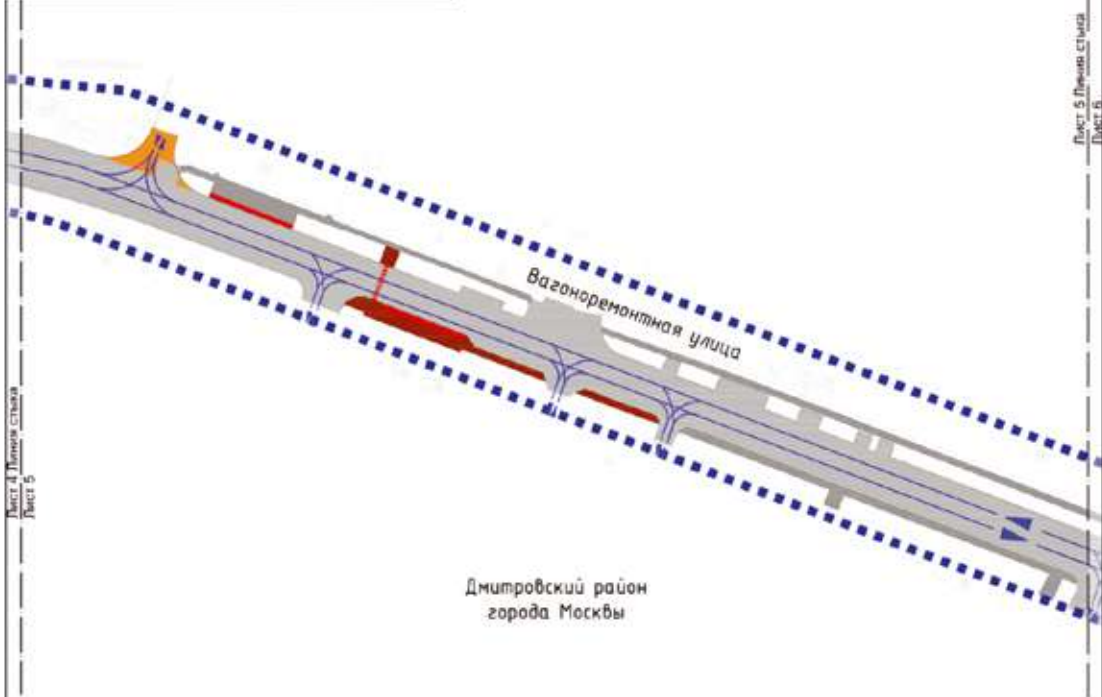


Дмитровский район  
 города Москвы



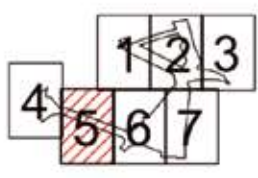
Масштаб 1:2000  
 Дмитровский район города Москвы  
 Лист 5 из 7

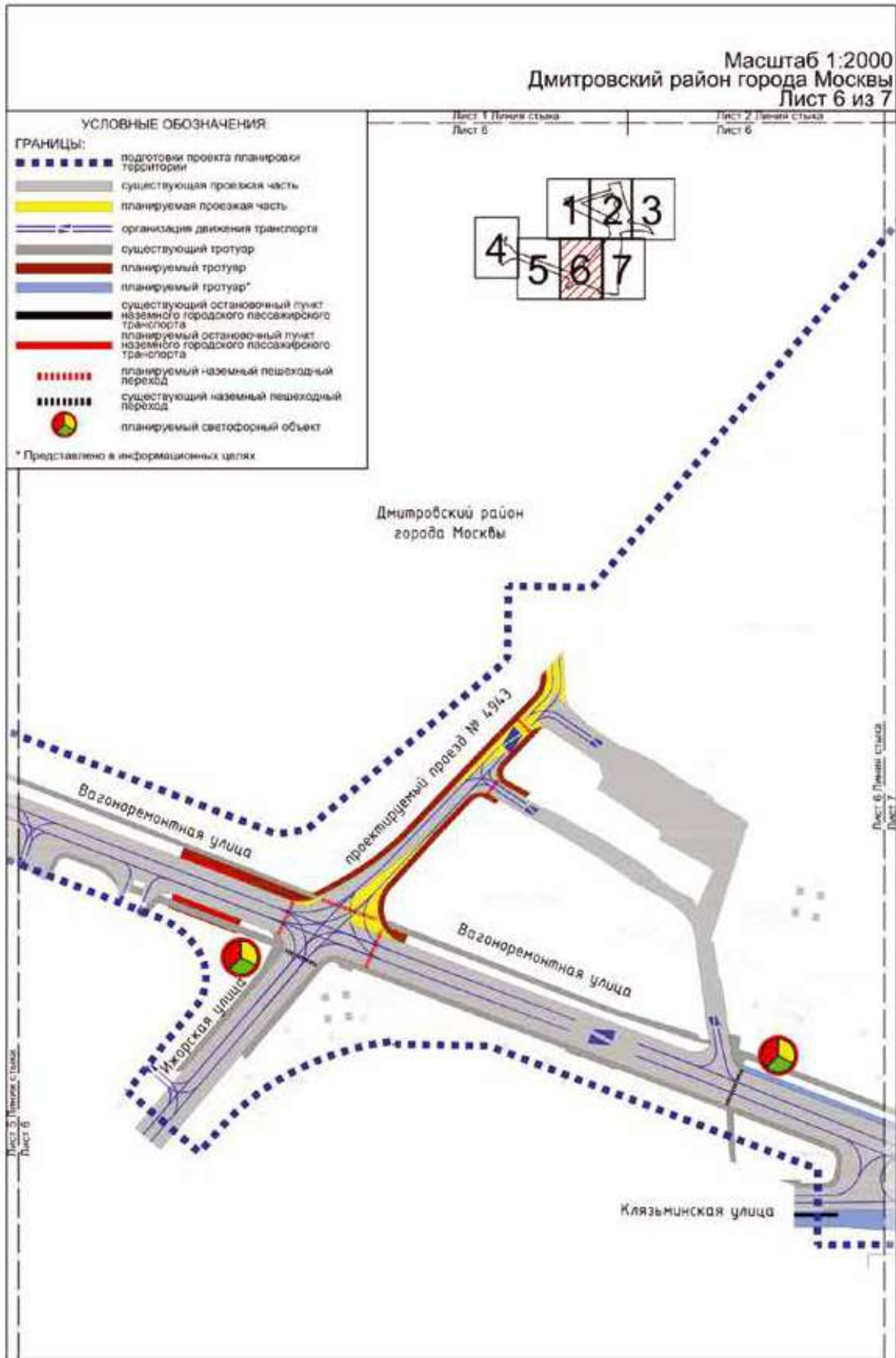
- УСЛОВНЫЕ ОБОЗНАЧЕНИЯ:
- ГРАНИЦЫ:**
-  подготовки проекта планировки территории
  -  существующая проезжая часть
  -  планируемая проезжая часть\*
  -  существующий тротуар
  -  планируемый тротуар
  -  планируемый остановочный пункт наземного городского пассажирского транспорта
  -  планируемый наземный пешеходный переход
  -  организация движения транспорта
- \* Представлено в информационных целях



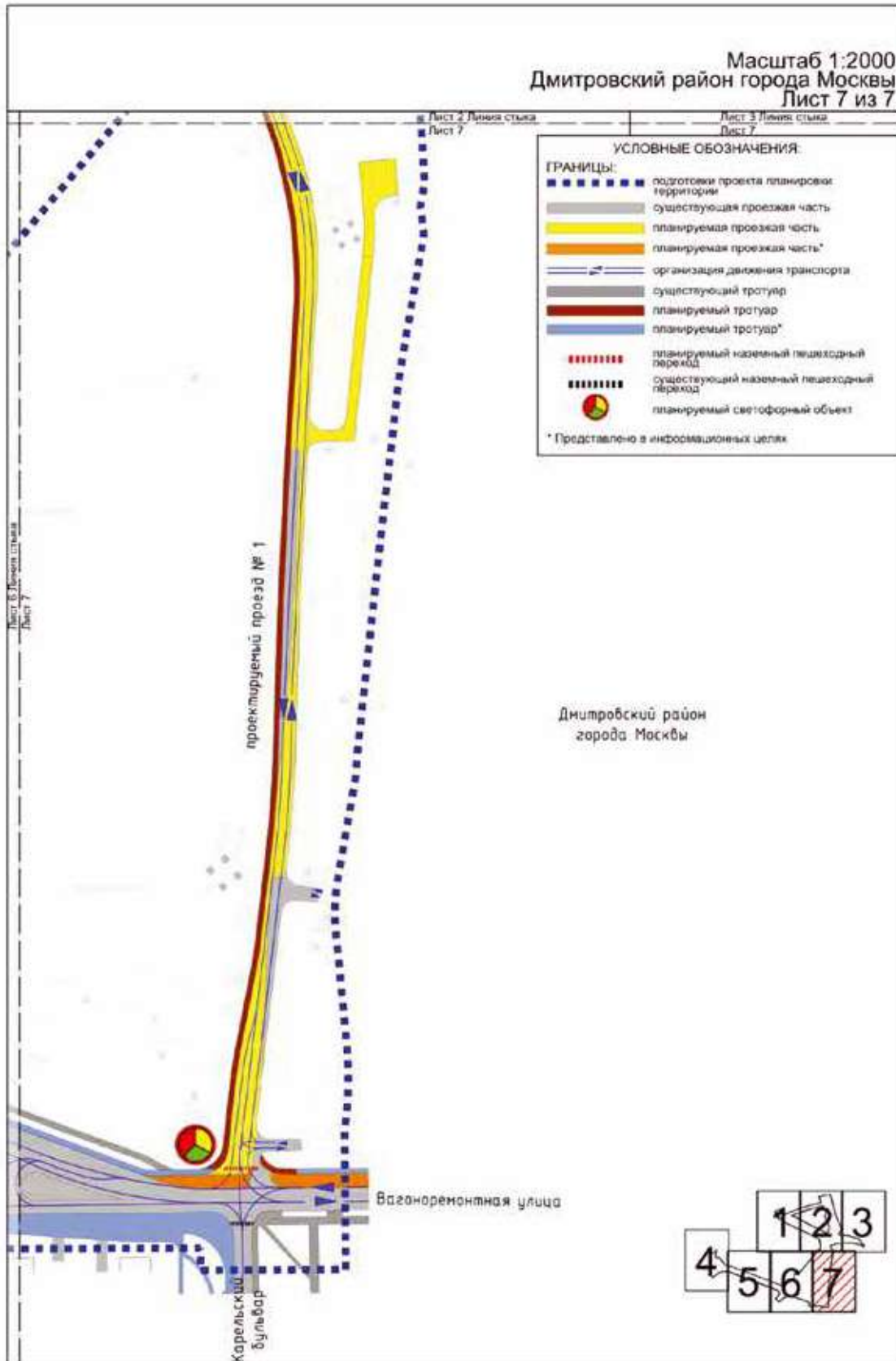
Лист 4 Личная страница  
 Лист 5

Лист 5 Личная страница  
 Лист 6





Масштаб 1:2000  
Дмитровский район города Москвы  
Лист 7 из 7





## 2. Положение о размещении линейных объектов

**2.1. Наименование, основные характеристики (категория, протяженность, проектная мощность, пропускная способность, грузонапряженность, интенсивность движения) и назначение планируемых для размещения линейных объектов, а также линейных объектов, подлежащих реконструкции в связи с изменением их местоположения**

Проект планировки территории линейного объекта – участок Вагоноремонтной улицы от Дмитровского шоссе до Лобненской улицы и проектируемого проезда № 4943 подготовлен в соответствии с Законом города Москвы от 5 мая 2010 г. № 17 «О Генеральном плане города Москвы», на основании распоряжения Москомархитектуры от 12 сентября 2022 г. № 1789 «О подготовке проекта планировки территории линейного объекта – участок Вагоноремонтной улицы от Дмитровского шоссе до Лобненской улицы и проектируемого проезда № 4943».

Территория в границах подготовки проекта планировки территории расположена в Дмитровском районе и районе Лианозово города Москвы.

В соответствии с Законом города Москвы от 5 мая 2010 г. № 17 «О Генеральном плане города Москвы» и СП 42.13330.2016 «СНиП 2.07.01–89\* Градостроительство. Планировка и застройка городских и сельских поселений» рассматриваемые участки улично-дорожной сети имеют следующие категории:

- Ижорская улица, участок Вагоноремонтной улицы – магистральные улицы районного значения;
- участок Вагоноремонтной улицы, проектируемый проезд № 4943 – улицы местного значения.

Проектом планировки территории линейного объекта предусматриваются:

- строительство проектируемого проезда № 1;
- строительство проезда от проектируемого проезда № 1 к опоре воздушной линии электропередачи (далее – ВЛЭП);
- реконструкция въезда/выезда на прилегающую территорию с проектируемого проезда № 1;
- реконструкция проектируемого проезда № 4943;
- реконструкция участков Вагоноремонтной улицы;
- устройство светофорных объектов;
- устройство наземных пешеходных переходов;
- устройство остановочных пунктов наземного городского пассажирского транспорта (далее – НГПТ);
- устройство тротуаров.

Необходимость обустройства остановок НГПТ в границах красных линий улично-дорожной сети с окончательным их местоположением и параметрами, в том числе необходимость обустройства заездных карманов, определяется на последующих стадиях проектирования.

В соответствии с СП 396.1325800.2018 «Улицы и дороги населенных пунктов. Правила градостроительного проектирования» пропускная способность проектируемых участков улично-дорожной сети (суммарно в одном направлении) составит:

- проектируемый проезд № 1 – 800 приведенных транспортных единиц;
- проектируемый проезд № 4943 – 800 приведенных транспортных единиц;

- участки Вагоноремонтной улицы – 800 приведенных транспортных единиц.

В соответствии с расчетами транспортной модели Москвы и Московского региона, созданной на базе лицензионного программного комплекса «ЕММЕ», интенсивность движения транспорта проектируемых участков улично-дорожной сети (в одном направлении) составит:

- проектируемый проезд № 1 – 100 приведенных транспортных единиц в час пик в одном направлении;
- проектируемый проезд № 4943 – 100–190 приведенных транспортных единиц в час пик в одном направлении;

- участки Вагоноремонтной улицы – 440–470 приведенных транспортных единиц в час пик в одном направлении.

В целях развития инженерного обеспечения территории проектом планировки территории предусмотрены мероприятия по развитию инженерной инфраструктуры:

- перекладка сетей водопровода Ду=100 мм, Ду=400 мм;
- перекладка сетей бытовой канализации Ду=200 мм, Ду=300 мм, Ду=700 мм;
- перекладка сетей дождевой канализации Ду=400 мм, Ду=500 мм, Ду=600 мм;
- перекладка газопровода среднего давления Ду=110 мм, Ду=225 мм, Ду=400 мм;
- перекладка кабельных линий электропередачи напряжением 0,4–20 кВ;

- перекладка ВЛЭП напряжением 220 кВ;
- строительство опор ВЛЭП напряжением 220 кВ;
- устройство сетей наружного освещения;
- перекладка 1–отверстной телефонной канализации.

Мероприятия по инженерному обеспечению территории (в том числе по перекладке, переустройству и реконструкции существующих сетей с сохранением обеспечения потребителей) и параметры инженерных коммуникаций уточняются на последующих стадиях проектирования в соответствии с техническими условиями эксплуатирующих организаций.

Проектом планировки территории предусмотрены мероприятия по обеспечению сохранности и эксплуатационной надежности существующих инженерных коммуникаций, которые попадают в зону проведения работ и не подлежат переустройству. Мероприятия по сохранению и реконструкции существующих инженерных коммуникаций с разработкой специальных мероприятий определяются на последующих стадиях проектирования.

Общий объем работ по прокладке, перекладке, переустройству и строительству инженерных коммуникаций уточняется на последующих стадиях проектирования.

Проектом планировки территории предусмотрено благоустройство территории после завершения строительного-монтажных работ с восстановлением почвенно-растительного слоя.

Предложения по планируемому изъятию в установленном законом порядке земельных участков, расположенных в границах зон планируемого размещения линейных объектов, а также установлению сервитута для обеспечения строительства и эксплуатации линейных объектов представлены в проекте межевания территории.

### Основные планировочные характеристики проекта планировки территории линейного объекта

№ п/п	Перечень основных планировочных характеристик	Содержание планировочных характеристик
1	2	3
1	Основание подготовки проекта планировки территории линейного объекта	1. Закон города Москвы от 5 мая 2010 г. № 17 «О Генеральном плане города Москвы». 2. Распоряжение Москомархитектуры от 12 сентября 2022 г. № 1789 «О подготовке проекта планировки территории линейного объекта – участок Вагоноремонтной улицы от Дмитровского шоссе до Лобненской улицы и проектируемого проезда № 4943»
2	Перечень проектов планировки территории, выполненных на прилегающую территорию	Постановление Правительства Москвы от 14 августа 2020 г. № 1284-ПП «Об утверждении проекта планировки территории микрорайонов 15, 16, 17, 18 Дмитровского района города Москвы». 2. Постановление Правительства Москвы от 28 сентября 2021 г. № 1501-ПП «Об утверждении проекта планировки территории, прилегающей к Московским центральным диаметрам: МЦД-1 «Одинцово – Лобня», участок от МКАД до границ города Москвы». 3. Постановление Правительства Москвы от 12 января 2023 г. № 26-ПП «Об утверждении проекта планировки территории части производственной зоны № 46 «Коровино»
3	Категория линейного объекта	Ижорская улица, участок Вагоноремонтной улицы – магистральные улицы районного значения. Участок Вагоноремонтной улицы, проектируемый проезд № 4943 – улицы местного значения
4	Вид работ	Строительство, реконструкция
5	Краткое описание транспортно-планировочного решения	Мероприятия по строительству участка улично-дорожной сети – проектируемого проезда № 1, реконструкции проектируемого проезда № 4943 и участков Вагоноремонтной улицы
6	Планировочные показатели линейного объекта	
6.1	Проектируемый проезд № 1	Строительство
	Протяженность	815,00 м (подлежит уточнению на последующих стадиях проектирования)
	Количество полос движения	1 полоса в каждом направлении
	Движение НГПТ	Предусматривается
	Остановочные пункты НГПТ	Предусматриваются
	Тротуары	Предусматриваются
6.2	Проезд от проектируемого проезда № 1 к опоре ВЛЭП	Строительство
	Протяженность	135,00 м (подлежит уточнению на последующих стадиях проектирования)
	Количество полос движения	1 полоса
	Движение НГПТ	Не предусматривается
	Остановочные пункты НГПТ	Не предусматриваются
	Тротуары	Не предусматриваются

№ п/п	Перечень основных планировочных характеристик	Содержание планировочных характеристик
1	2	3
6.3	<p>Въезд/выезд на прилегающую территорию с проектируемого проезда № 1</p> <p>Протяженность</p> <p>Количество полос движения</p> <p>Движение НГПТ</p> <p>Остановочные пункты НГПТ</p> <p>Тротуары</p>	<p>Реконструкция</p> <p>8,00 м (подлежит уточнению на последующих стадиях проектирования)</p> <p>1 полоса в каждом направлении</p> <p>Не предусматривается</p> <p>Не предусматриваются</p> <p>Предусматриваются</p>
6.4	<p>Проектируемый проезд № 4943</p> <p>Протяженность</p> <p>Количество полос движения</p> <p>Движение НГПТ</p> <p>Остановочные пункты НГПТ</p> <p>Тротуары</p>	<p>Реконструкция</p> <p>138,00 м (подлежит уточнению на последующих стадиях проектирования)</p> <p>1 полоса в каждом направлении</p> <p>Не предусматривается</p> <p>Не предусматриваются</p> <p>Предусматриваются</p>
6.5	<p>Участки Вагоноремонтной улицы</p> <p>Протяженность</p> <p>Количество полос движения</p> <p>Движение НГПТ</p> <p>Остановочные пункты НГПТ</p> <p>Тротуары</p>	<p>Реконструкция</p> <p>270,00 м (подлежит уточнению на последующих стадиях проектирования)</p> <p>1 полоса в каждом направлении</p> <p>Предусматривается</p> <p>Предусматриваются</p> <p>Предусматриваются</p>
7	<p>Организация движения транспорта и пешеходов</p>	<p>Средства организации движения транспорта и пешеходов необходимо предусмотреть в соответствии с требованиями СП 42.13330.2016 «СНиП 2.07.01–89* Градостроительство. Планировка и застройка городских и сельских поселений», в том числе для маломобильных групп населения в соответствии с СП 59.13330.2020 «СНиП 35-01–2001 Доступность зданий и сооружений для маломобильных групп населения». В местах пересечения пешеходных путей с проезжей частью улиц и дорог предусматривается пониженный борд</p>
7.1	<p>Светофорные объекты</p>	<p>Предусматриваются</p>
7.2	<p>Наземные пешеходные переходы</p>	<p>Предусматриваются</p>
8	<p>Мероприятия по благоустройству и озеленению территории</p>	<p>Предусматриваются</p>

## 2.2. Перечень субъектов Российской Федерации, перечень муниципальных районов, городских округов в составе субъектов Российской Федерации, перечень поселений, населенных пунктов, внутригородских территорий городов федерального значения, на территориях которых устанавливаются зоны планируемого размещения линейных объектов

Зоны планируемого размещения линейных объектов и зоны планируемого размещения линейных объектов, подлежащих реконструкции в связи с изменением их местоположения, расположены в Дмитровском районе города Москвы.

### 2.3. Перечень координат характерных точек границ зон планируемого размещения линейных объектов

№ точки	Координаты точки (система координат, используемая для ведения Единого государственного реестра недвижимости (МСК-77)	
	X	Y
1	2	3
1	25760.89	2307.75
2	25748.37	2307.92
3	25748.79	2355.04
4	25758.52	2354.96
5	25771.76	2343.29
6	25777.17	2343.89
7	25889.08	2357.07
8	25895.98	2357.83
9	25902.91	2358.47
10	25909.84	2358.99
11	25916.77	2359.40
12	25923.72	2359.68
13	26080.43	2364.87
14	26122.99	2372.38
15	26127.45	2372.49
16	26131.90	2372.49
17	26136.36	2372.38
18	26140.82	2372.16
19	26145.26	2371.82
20	26149.70	2371.39
21	26154.12	2370.83
22	26158.53	2370.17
23	26158.87	2370.11
24	26158.86	2370.01
25	26160.04	2369.90
26	26162.83	2369.41
27	26167.20	2368.53
28	26171.55	2367.54
29	26175.87	2366.45
30	26180.16	2365.24
31	26184.42	2363.93
32	26187.86	2362.78

№ точки	Координаты точки (система координат, используемая для ведения Единого государственного реестра недвижимости (МСК-77)	
	X	Y
1	2	3
33	26188.65	2362.52
34	26195.04	2360.33
35	26207.42	2355.57
36	26208.56	2350.97
37	26209.48	2350.60
38	26210.84	2350.04
39	26215.17	2348.42
40	26219.57	2347.02
41	26224.04	2345.86
42	26228.56	2344.93
43	26233.13	2344.24
44	26237.73	2343.79
45	26242.34	2343.59
46	26246.96	2343.62
47	26251.57	2343.90
48	26256.16	2344.42
49	26260.71	2345.18
50	26265.22	2346.17
51	26269.68	2347.41
52	26274.06	2348.87
53	26278.35	2350.56
54	26282.56	2352.48
55	26286.65	2354.61
56	26290.63	2356.96
57	26294.48	2359.51
58	26298.19	2362.26
59	26301.75	2365.20
60	26305.16	2368.32
61	26308.39	2371.62
62	26351.00	2417.39
63	26374.34	2441.76
64	26385.07	2435.15

№ точки	Координаты точки (система координат, используемая для ведения Единого государственного реестра недвижимости (МСК-77))	
	X	Y
1	2	3
65	26393.83	2432.47
66	26475.41	2408.95
67	26487.12	2403.70
68	26523.35	2387.44
69	26511.70	2367.54
70	26510.41	2363.34
71	26508.46	2359.40
72	26505.89	2355.82
73	26502.79	2352.71
74	26499.22	2350.13
75	26495.29	2348.17
76	26491.09	2346.86
77	26486.74	2346.25
78	26482.34	2346.34
79	26478.02	2347.14
80	26473.88	2348.63
81	26470.03	2350.77
82	26466.58	2353.49
83	26463.62	2356.74
84	26461.21	2360.42
85	26459.43	2364.44
86	26458.32	2368.70
87	26457.91	2373.08
88	26458.21	2377.47
89	26459.22	2381.75
90	26421.57	2396.25
91	26375.82	2413.88
92	26370.73	2412.69
93	26363.72	2405.38
94	26322.83	2361.44
95	26316.79	2354.95
96	26313.84	2351.91
97	26310.76	2349.00
98	26307.56	2346.22
99	26304.25	2343.58
100	26300.83	2341.09
101	26297.31	2338.74
102	26293.69	2336.54

№ точки	Координаты точки (система координат, используемая для ведения Единого государственного реестра недвижимости (МСК-77))	
	X	Y
1	2	3
103	26289.98	2334.49
104	26286.19	2332.61
105	26282.32	2330.88
106	26278.38	2329.33
107	26274.38	2327.94
108	26270.32	2326.72
109	26266.21	2325.67
110	26262.07	2324.80
111	26256.83	2323.96
112	26251.55	2323.40
113	26246.25	2323.12
114	26240.95	2323.12
115	26235.65	2323.40
116	26229.56	2324.07
117	26223.52	2325.12
118	26217.55	2326.53
119	26211.69	2328.31
120	26205.94	2330.44
121	26203.40	2331.47
122	26197.51	2327.79
123	26188.38	2331.17
124	26178.69	2334.75
125	26173.43	2336.46
126	26168.12	2337.98
127	26162.76	2339.30
128	26157.35	2340.43
129	26151.90	2341.35
130	26146.43	2342.07
131	26140.93	2342.59
132	26135.41	2342.90
133	26129.89	2343.01
134	26124.37	2342.91
135	26082.42	2346.09
136	26070.19	2347.02
137	26037.43	2345.94
138	25948.26	2342.99
139	25941.53	2342.71
140	25934.80	2342.31

№ точки	Координаты точки (система координат, используемая для ведения Единого государственного реестра недвижимости (МСК-77))	
	X	Y
1	2	3
141	25928.08	2341.81
142	25921.37	2341.19
143	25914.67	2340.46
144	25841.35	2331.81
145	25817.12	2327.26
146	25779.65	2322.84
147	25772.18	2322.03
148	25767.14	2315.66
149	26297.45	2361.70
150	26285.97	2354.26
151	26285.23	2363.24
152	26292.08	2366.78
153	26057.51	2364.11
154	26057.49	2380.25
155	26145.49	2389.01
156	26148.07	2389.03
157	26152.31	2388.65
158	26159.36	2394.54
159	26159.74	2398.83
160	26177.67	2397.23
161	26176.07	2379.30
162	26147.43	2381.85
163	26146.20	2381.85
164	26068.98	2374.11
165	26064.93	2369.62
166	26064.97	2364.36
167	26038.40	1570.80
168	26010.15	1560.00
169	25943.50	1734.28
170	25980.86	1748.57
171	26047.51	1574.28
172	25965.74	2136.25
173	25964.12	2134.93
174	25886.57	2071.80
175	25885.88	2071.25
176	25885.16	2070.72
177	25884.44	2070.22
178	25883.70	2069.73

№ точки	Координаты точки (система координат, используемая для ведения Единого государственного реестра недвижимости (МСК-77))	
	X	Y
1	2	3
179	25882.94	2069.27
180	25882.18	2068.83
181	25881.40	2068.41
182	25880.60	2068.01
183	25879.80	2067.64
184	25878.98	2067.30
185	25878.16	2066.97
186	25877.33	2066.67
187	25876.48	2066.40
188	25875.63	2066.15
189	25874.78	2065.93
190	25873.92	2065.73
191	25873.05	2065.56
192	25872.17	2065.41
193	25871.30	2065.29
194	25870.42	2065.19
195	25869.53	2065.12
196	25868.65	2065.08
197	25867.76	2065.06
198	25866.88	2065.07
199	25865.99	2065.11
200	25865.11	2065.17
201	25864.23	2065.26
202	25863.35	2065.37
203	25862.48	2065.51
204	25861.61	2065.67
205	25860.74	2065.87
206	25859.88	2066.08
207	25859.03	2066.32
208	25858.19	2066.59
209	25857.35	2066.88
210	25856.53	2067.20
211	25855.71	2067.54
212	25854.90	2067.90
213	25854.10	2068.29
214	25853.32	2068.70
215	25852.55	2069.13
216	25851.79	2069.59

№ точки	Координаты точки (система координат, используемая для ведения Единого государственного реестра недвижимости (МСК-77))	
	X	Y
1	2	3
217	25851.04	2070.07
218	25850.31	2070.57
219	25849.60	2071.09
220	25848.90	2071.63
221	25848.22	2072.19
222	25847.55	2072.78
223	25846.90	2073.38
224	25846.27	2074.00
225	25845.66	2074.64
226	25845.06	2075.30
227	25844.49	2075.97
228	25843.94	2076.66
229	25843.40	2077.37
230	25842.89	2078.09
231	25842.40	2078.83
232	25841.94	2079.58
233	25841.49	2080.35
234	25841.07	2081.12
235	25840.67	2081.91
236	25840.29	2082.72
237	25839.94	2083.53
238	25879.98	1982.10
239	25889.95	1986.29
240	25890.02	1987.18
241	25890.22	1989.33
242	25890.46	1991.47
243	25890.73	1993.61
244	25891.04	1995.75
245	25891.38	1997.88
246	25891.77	2000.00
247	25892.26	2002.46
248	25892.80	2004.90
249	25893.39	2007.34
250	25894.02	2009.76
251	25894.71	2012.17

№ точки	Координаты точки (система координат, используемая для ведения Единого государственного реестра недвижимости (МСК-77))	
	X	Y
1	2	3
252	25895.44	2014.57
253	25896.22	2016.95
254	25897.05	2019.31
255	25897.93	2021.66
256	25898.85	2023.99
257	25899.82	2026.30
258	25900.84	2028.59
259	25901.90	2030.86
260	25903.01	2033.11
261	25904.16	2035.33
262	25905.36	2037.53
263	25906.60	2039.71
264	25907.88	2041.86
265	25909.21	2043.99
266	25910.58	2046.09
267	25911.99	2048.16
268	25913.44	2050.20
269	25914.93	2052.21
270	25916.47	2054.20
271	25918.04	2056.15
272	25919.65	2058.07
273	25921.30	2059.95
274	25922.98	2061.81
275	25924.71	2063.63
276	25926.47	2065.41
277	25928.26	2067.16
278	25930.09	2068.87
279	25980.62	2115.22
280	25983.08	2117.35
281	25829.03	2033.62
282	25855.63	2043.79
283	25905.85	1944.73
284	25868.48	1930.44
285	25863.74	1942.85

**2.4. Перечень координат характерных точек границ зон планируемого размещения линейных объектов, подлежащих реконструкции в связи с изменением их местоположения**

№ точки	Координаты точки (система координат, используемая для ведения Единого государственного реестра недвижимости (МСК-77))	
	X	Y
1	2	3
1	26182.00	2404.17
2	26166.87	2407.98
3	26050.39	2389.12
4	25932.37	2373.69
5	25876.02	2368.11
6	25852.13	2365.47
7	25816.75	2363.32
8	25799.88	2362.30
9	25796.12	2362.99
10	25751.43	2371.25
11	25746.60	2289.68
12	25767.78	2288.76
13	25775.84	2321.36
14	25794.94	2320.60
15	25846.50	2321.10
16	25842.39	2281.06
17	25838.29	2241.01
18	25834.20	2210.30
19	25843.78	2108.30
20	25806.49	2096.54
21	25807.41	2036.67
22	25823.87	2027.60
23	25828.33	2010.58
24	25842.14	1974.66
25	25867.98	1983.02
26	25894.88	1912.31
27	25906.35	1917.03
28	25905.89	1918.22
29	25879.92	1989.41
30	25884.29	1993.51
31	25893.86	2004.07
32	25908.01	2020.84
33	25965.13	2088.03
34	25996.15	2088.36
35	25997.79	2103.69
36	25997.63	2112.98
37	25962.22	2114.30

№ точки	Координаты точки (система координат, используемая для ведения Единого государственного реестра недвижимости (МСК-77))	
	X	Y
1	2	3
38	25946.87	2128.01
39	25903.89	2105.18
40	25908.57	2301.10
41	26062.04	2328.22
42	26142.08	2328.86
43	26215.00	2312.75
44	26225.88	2311.83
45	26249.91	2309.25
46	26279.10	2304.31
47	26300.42	2300.17
48	26450.33	1990.50
49	26509.19	2031.43
50	26498.18	2051.33
51	26496.97	2052.42
52	26482.79	2080.59
53	26477.44	2090.93
54	26464.00	2117.32
55	26437.83	2167.37
56	26396.60	2246.72
57	26341.30	2353.15
58	26340.25	2355.33
59	26351.66	2365.06
60	26394.29	2409.12
61	26506.20	2367.97
62	26511.70	2367.54
63	26523.35	2387.44
64	26469.30	2411.69
65	26456.72	2415.12
66	26396.31	2434.60
67	26374.32	2444.18
68	26369.06	2438.90
69	26345.20	2416.59
70	26329.26	2401.05
71	26320.60	2388.74
72	26315.85	2384.08
73	26304.47	2373.30
74	26300.53	2377.90



№ точки	Координаты точки (система координат, используемая для ведения Единого государственного реестра недвижимости (МСК-77))	
	X	Y
1	2	3
75	26281.05	2379.20
76	26244.11	2388.51
77	26186.93	2402.93
78	26182.70	2402.45
79	26010.86	1634.84
80	25990.89	1686.41
81	25965.38	1677.02
82	25985.22	1625.18
83	25872.54	2197.76
84	25856.17	2200.41

## 2.5. Предельные параметры разрешенного строительства, реконструкции объектов капитального строительства, входящих в состав линейных объектов в границах зон их планируемого размещения

Предельные параметры разрешенного строительства, реконструкции объектов капитального строительства, входящих в состав линейных объектов в границах зон их планируемого размещения, не приводятся в связи с отсутствием данных объектов.

## 2.6. Мероприятия по защите сохраняемых объектов капитального строительства (зданий, строений, сооружений, объектов, строительство которых не завершено), существующих и строящихся на момент подготовки проекта планировки территории линейного объекта, а также объектов капитального строительства, планируемых к строительству в соответствии с ранее утвержденной документацией по планировке территории, от возможного негативного воздействия в связи с размещением линейных объектов

Мероприятия по защите сохраняемых объектов капитального строительства (зданий, строений, сооружений, объектов, строительство которых не завершено), существующих и строящихся на момент подготовки проекта планировки территории линейного объекта, а также объектов капитального строительства, планируемых к строительству в соответствии с ранее утвержденной документацией по планировке территории, от возможного негативного воздействия в связи с размещением линейных объектов должны быть предусмотрены на следующих стадиях проектирования.

## 2.7. Мероприятия по сохранению объектов культурного наследия от возможного негативного воздействия в связи с размещением линейных объектов

В границах подготовки проекта планировки территории линейного объекта отсутствуют объекты куль-

№ точки	Координаты точки (система координат, используемая для ведения Единого государственного реестра недвижимости (МСК-77))	
	X	Y
1	2	3
85	25872.31	2330.33
86	26165.90	2382.88
87	26320.39	2344.56
88	26479.81	2036.21
89	26483.41	2033.06
90	26472.72	2022.95
91	26465.47	2029.52
92	26308.47	2331.87
93	26163.43	2366.30
94	25887.88	2318.82

турного наследия, выявленные объекты культурного наследия, объекты, обладающие признаками объектов культурного наследия, зоны охраны объектов культурного наследия.

Проектирование и проведение земляных, строительных, мелиоративных, хозяйственных и иных работ на проектируемой территории должны осуществляться по результатам государственной историко-культурной экспертизы земельных участков, подлежащих воздействию указанных работ, проводимой в установленном порядке путем археологической разведки, с оформлением научного отчета о проведенных археологических работах на исследуемой территории, за исключением случаев, предусмотренных постановлением Правительства Российской Федерации от 30 декабря 2023 г. № 2418 «Об особенностях порядка определения наличия или отсутствия объектов, обладающих признаками объекта археологического наследия, на территориях, подлежащих воздействию изыскательских, земляных, строительных, мелиоративных, хозяйственных работ, указанных в статье 30 Федерального закона «Об объектах культурного наследия (памятниках истории и культуры) народов Российской Федерации» работ по использованию лесов и иных работ».

## 2.8. Мероприятия по охране окружающей среды

Перечень мероприятий по охране окружающей среды определяется на последующих стадиях проектирования.

## 2.9. Мероприятия по защите территории от чрезвычайных ситуаций природного и техногенного характера, в том числе по обеспечению пожарной безопасности и гражданской обороны

Мероприятия по обеспечению гражданской обороны проектом планировки территории линейного объекта не предусмотрены.

## 2.10. Перечень зон планируемого размещения линейных объектов к чертежу границ зон планируемого размещения линейных объектов

№ зоны на чертеже	Назначение зоны планируемого размещения	Наименование объекта	Характеристики объекта	
			Площадь, кв. м	Протяженность, м
1	2	3	4	5
1	Зона планируемого размещения объектов улично-дорожной сети	Проектируемый проезд № 1	19449,98	815,00
2	Зона планируемого размещения объектов транспортной инфраструктуры	Проезд от проектируемого проезда № 1 к опоре ВЛЭП	1153,77	135,00
3	Зона планируемого размещения объектов транспортной инфраструктуры	Въезд/выезд на прилегающую территорию с проектируемого проезда № 1	83,57	11,00
4	Зона планируемого размещения объектов улично-дорожной сети	Проектируемый проезд № 4943	5911,90	150,00
5	Зона планируемого размещения объектов улично-дорожной сети	Участки Вагоноремонтной улицы	11143,90	297,00

## 2.11. Перечень зон планируемого размещения линейных объектов, подлежащих реконструкции в связи с изменением их местоположения, к чертежу границ зон планируемого размещения линейных объектов, подлежащих реконструкции в связи с изменением их местоположения

№ зоны на чертеже	Назначение зоны планируемого размещения	Наименование объекта	Площадь, кв.м
1	2	3	4
1	Зона планируемого размещения объектов инженерной инфраструктуры	Инженерные коммуникации	100089,83
2	Зона планируемого размещения объектов воздушных линий электропередачи напряжением 220 кВ	Воздушная линия электропередачи напряжением 220 кВ	14541,41

## 2.12. Перечень мероприятий по реализации проекта планировки территории линейного объекта и последовательность их выполнения

Мероприятия, предусмотренные проектом планировки территории линейного объекта, планируются к реализации в один этап:

- строительство проектируемого проезда № 1;
- строительство проезда от проектируемого проезда № 1 к опоре ВЛЭП;
- реконструкция въезда/выезда на прилегающую территорию с проектируемого проезда № 1;

- реконструкция проектируемого проезда № 4943;
- реконструкция участков Вагоноремонтной улицы;
- устройство светофорных объектов;
- устройство наземных пешеходных переходов;
- устройство остановочных пунктов НГПТ;
- устройство тротуаров;
- перекладка и устройство инженерных коммуникаций со строительством объектов инженерной инфраструктуры;
- благоустройство и озеленение территории.

## 3. Проект межевания территории

### 3.1. Графическая часть

Чертеж межевания территории

Масштаб 1:2000  
 Дмитровский район города Москвы  
 Лист 1 из 7

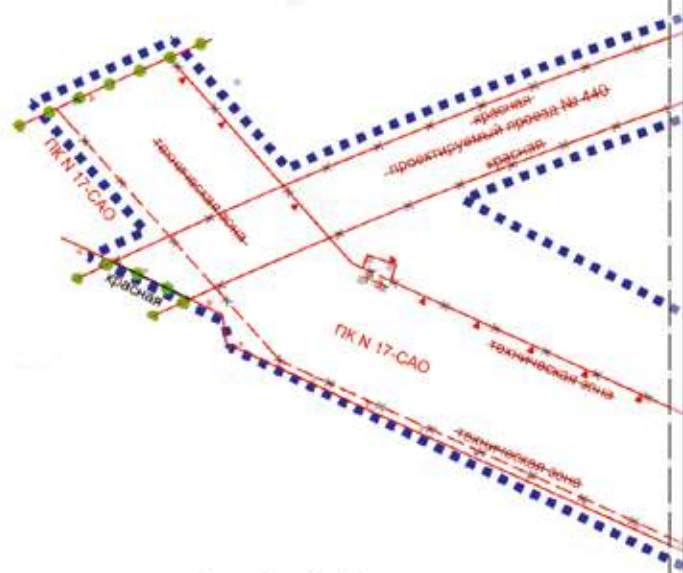
**УСЛОВНЫЕ ОБОЗНАЧЕНИЯ:**

**ГРАНИЦЫ:**  
 ■■■■■■■■ подготовка проекта планировки территории  
 ●●●●●● существующих и планируемых элементов планировочной структуры

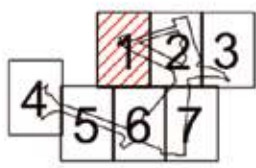
**ЛИНИИ ГРАДОСТРОИТЕЛЬНОГО РЕГУЛИРОВАНИЯ:**  
**СУЩЕСТВУЮЩИЕ:**  
 — красная — красные линии улично-дорожной сети  
 + ПК + — границы объектов природного комплекса города Москвы

**ОТМЕНЯЕМЫЕ:**  
 — красная — красные линии улично-дорожной сети  
 — — границы технических зон инженерных коммуникаций и сооружений

**УСТАНОВЛИВАЕМЫЕ:**  
 — красная — красные линии улично-дорожной сети



Дмитровский район  
 города Москвы

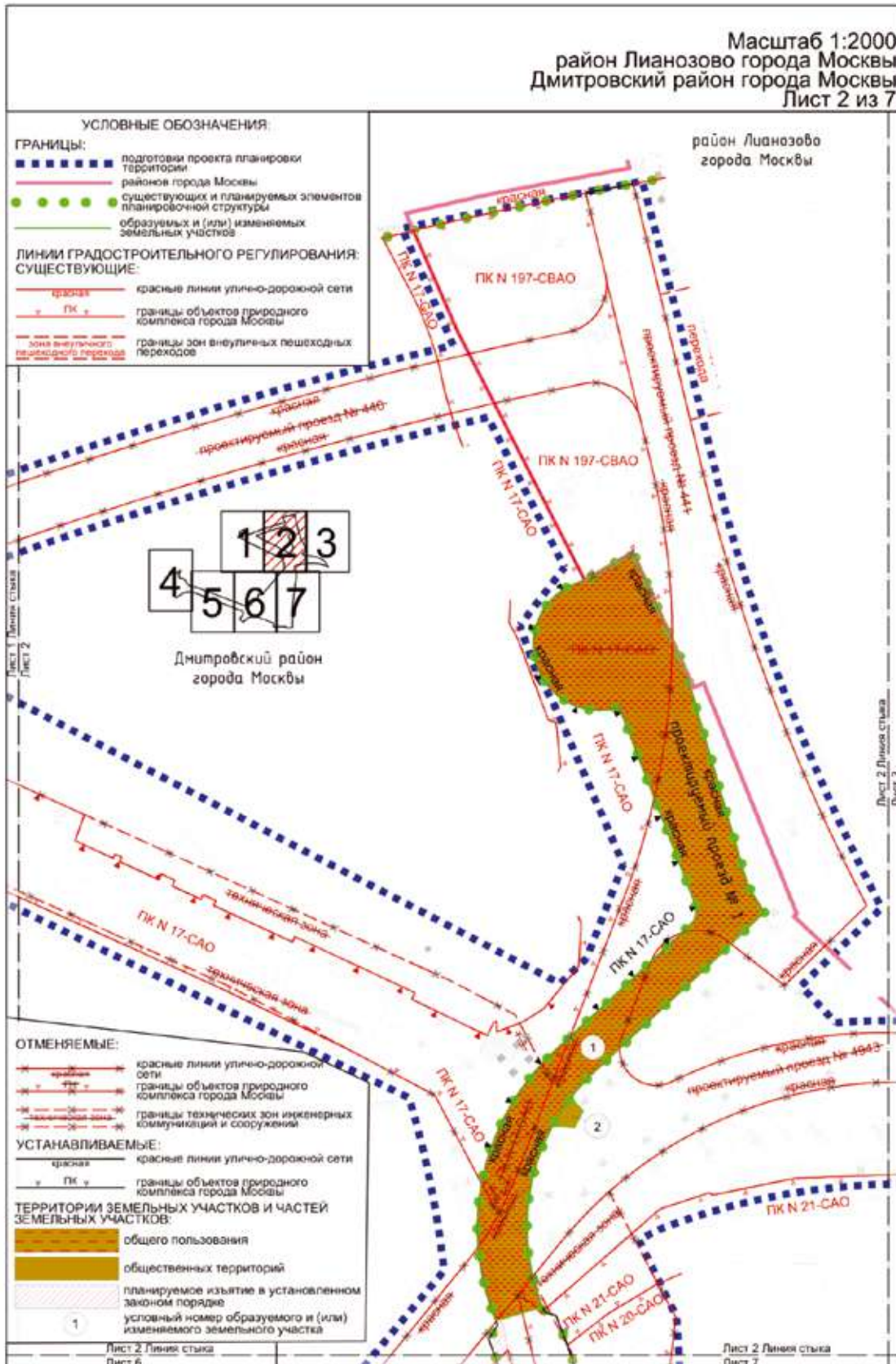


Лист 1 Линия стыка  
 Лист 5

Лист 1 Линия стыка  
 Лист 6

Лист 1 Линия стыка  
 Лист 2

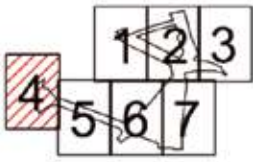
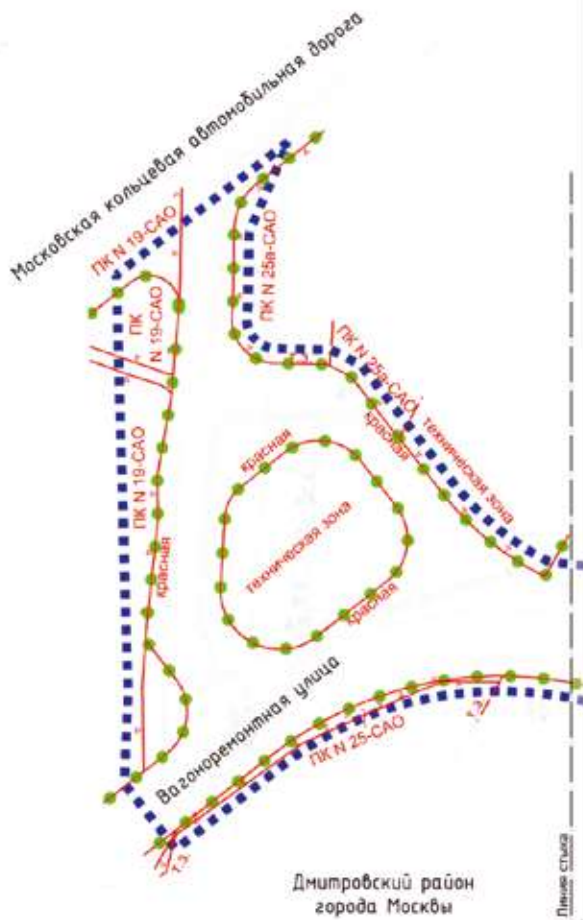
Масштаб 1:2000  
район Лианозово города Москвы  
Дмитровский район города Москвы  
Лист 2 из 7





Масштаб 1:2000  
Дмитровский район города Москвы  
Лист 4 из 7

УСЛОВНЫЕ ОБОЗНАЧЕНИЯ:	
<b>ГРАНИЦЫ:</b>	
■ ■ ■ ■ ■ ■ ■ ■	подготовки проекта планировки территории
● ● ● ● ● ● ● ●	существующих и планируемых элементов планировочной структуры
<b>ЛИНИИ ГРАДОСТРОИТЕЛЬНОГО РЕГУЛИРОВАНИЯ: СУЩЕСТВУЮЩИЕ:</b>	
— красная —	красные линии улично-дорожной сети
— ГП —	границы объектов природного комплекса города Москвы
--- техническая зона ---	границы технических зон инженерных коммуникаций и сооружений



Лист 4 Планировка  
Лист 4

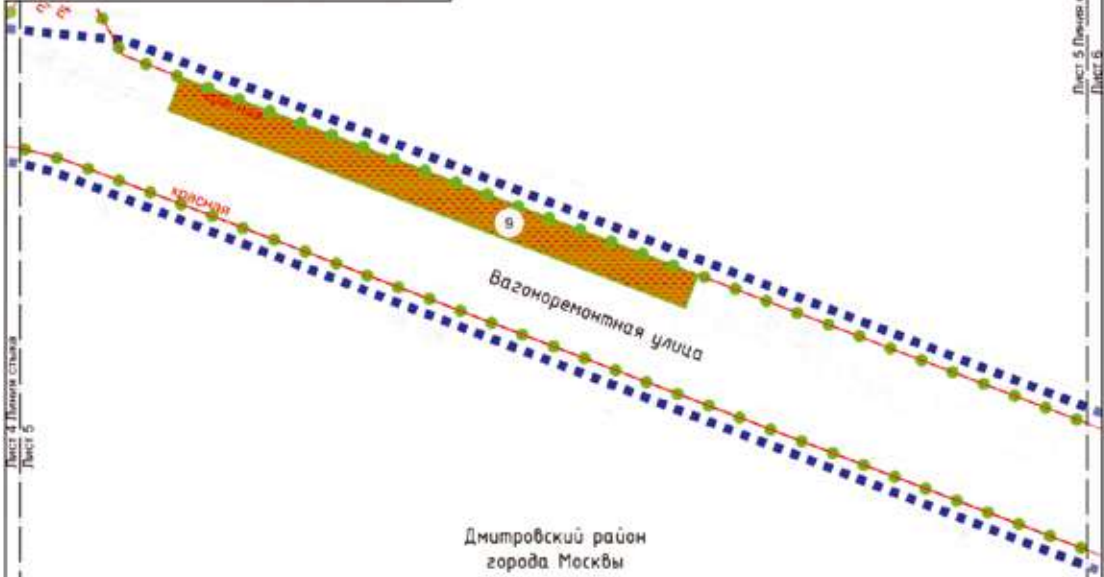
Масштаб 1:2000  
 Дмитровский район города Москвы  
 Лист 5 из 7

**УСЛОВНЫЕ ОБОЗНАЧЕНИЯ:**

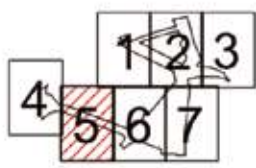
**ГРАНИЦЫ:**  
 ■■■■■■■■ подготовка проекта планировки территории  
 ●●●●●● существующих и планируемых элементов планировочной структуры  
 ————— образуемых и (или) изменяемых земельных участков

**ЛИНИИ ГРАДОСТРОИТЕЛЬНОГО РЕГУЛИРОВАНИЯ СУЩЕСТВУЮЩИЕ:**  
 ————— красная красные линии улично-дорожной сети

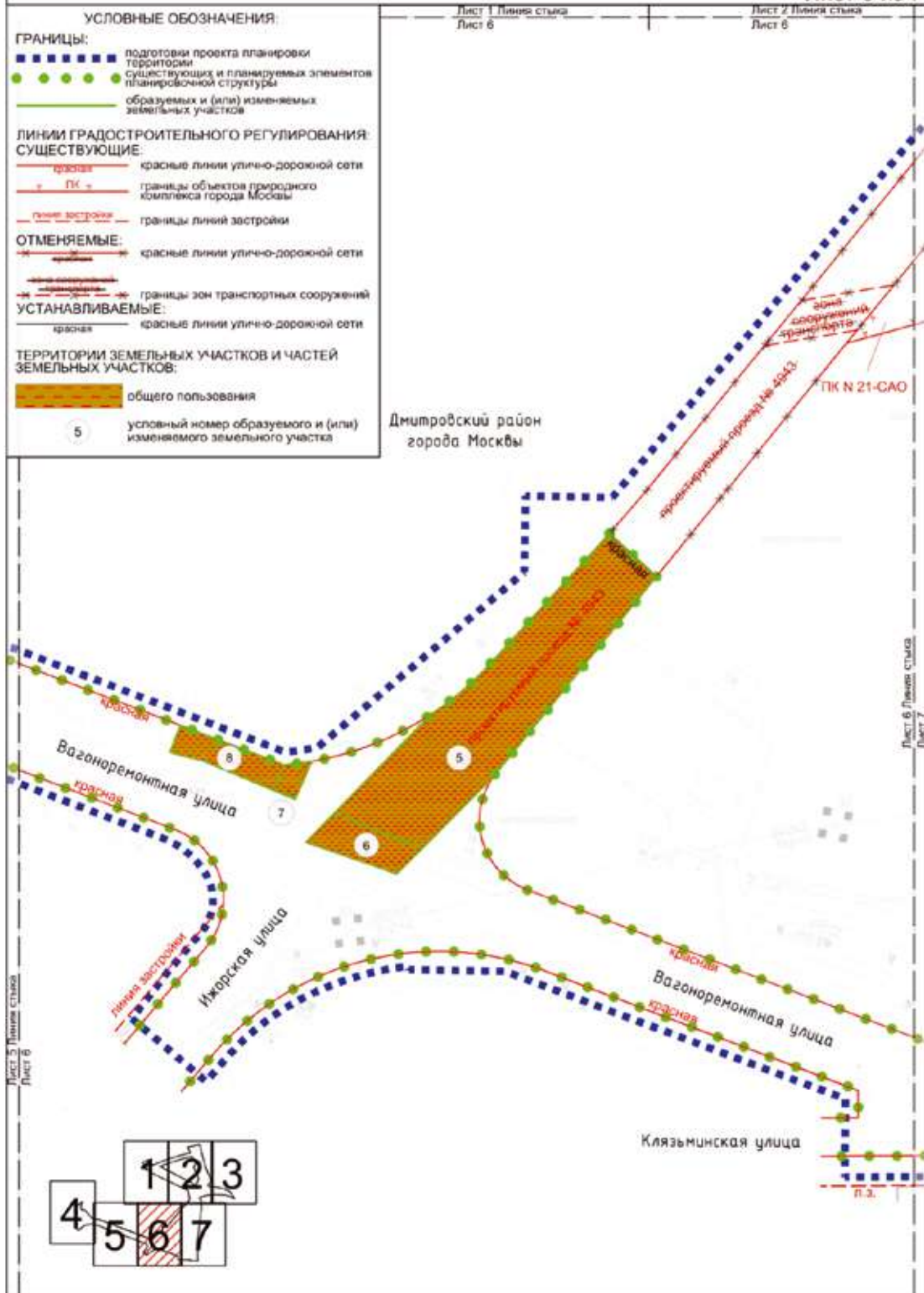
**ТЕРРИТОРИИ ЗЕМЕЛЬНЫХ УЧАСТКОВ И ЧАСТЕЙ ЗЕМЕЛЬНЫХ УЧАСТКОВ:**  
 ■■■■■■■■ общего пользования  
 9 условный номер образуемого и (или) изменяемого земельного участка



Дмитровский район  
 города Москвы

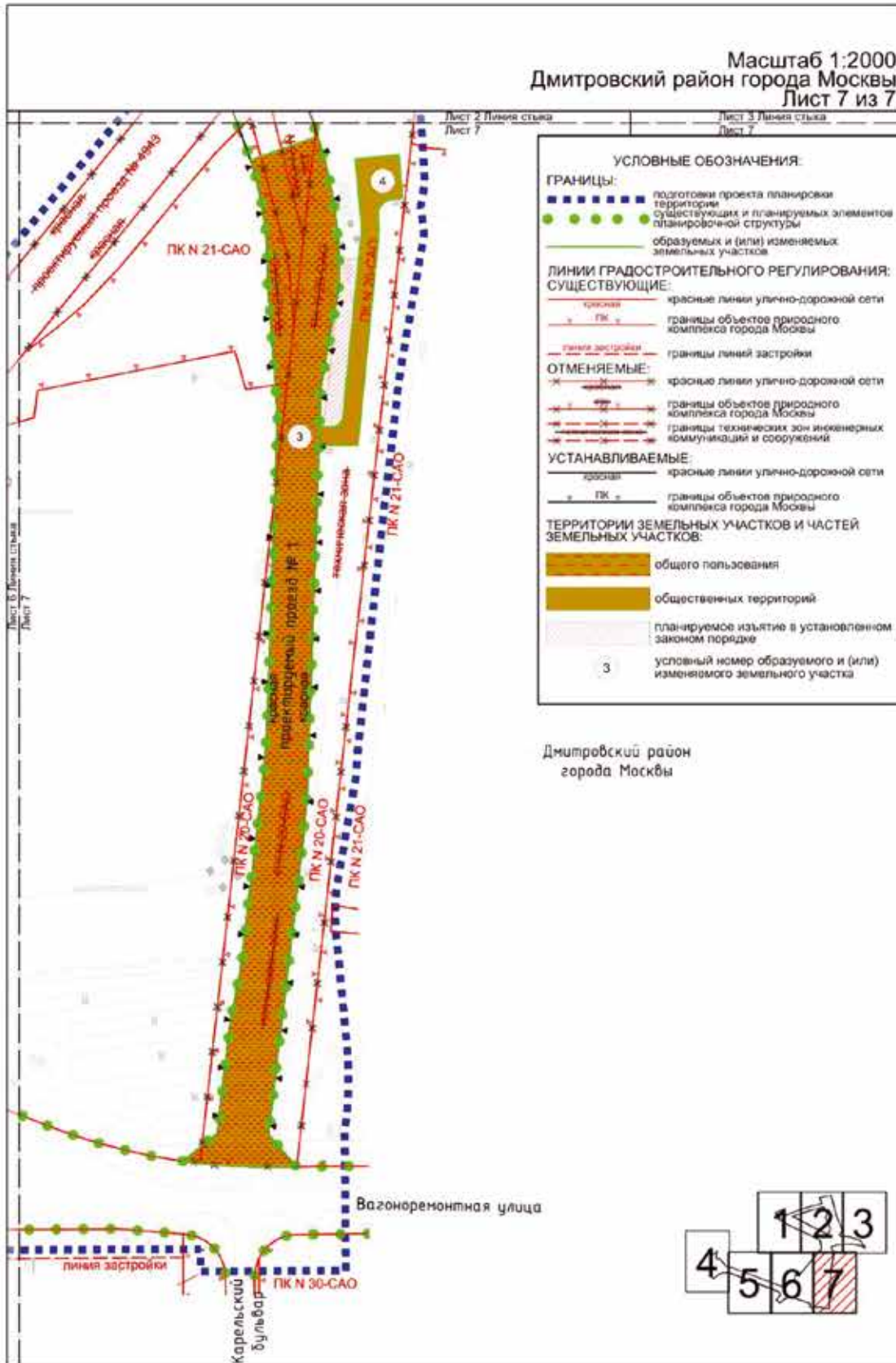


Масштаб 1:2000  
 Дмитровский район города Москвы  
 Лист 6 из 7





Масштаб 1:2000  
 Дмитровский район города Москвы  
 Лист 7 из 7



**УСЛОВНЫЕ ОБОЗНАЧЕНИЯ.**

**ГРАНИЦЫ:**

- подготовки проекта планировки территории существующих и планируемых элементов планировочной структуры
- образуемых и (или) изменяемых земельных участков

**ЛИНИИ ГРАДОСТРОИТЕЛЬНОГО РЕГУЛИРОВАНИЯ: СУЩЕСТВУЮЩИЕ:**

- красные линии улично-дорожной сети
- границы объектов природного комплекса города Москвы
- границы линейной застройки

**ОТМЕНЯЕМЫЕ:**

- красные линии улично-дорожной сети
- границы объектов природного комплекса города Москвы
- границы технических зон инженерных коммуникаций и сооружений

**УСТАНОВЛИВАЕМЫЕ:**

- красные линии улично-дорожной сети
- границы объектов природного комплекса города Москвы

**ТЕРРИТОРИИ ЗЕМЕЛЬНЫХ УЧАСТКОВ И ЧАСТЕЙ ЗЕМЕЛЬНЫХ УЧАСТКОВ:**

- общего пользования
- общественных территорий
- планируемое изъятие в установленном законом порядке
- условный номер образуемого и (или) изменяемого земельного участка

Дмитровский район  
 города Москвы



## 3.2. Пояснительная записка

## 3.2.1. Перечень образуемых и (или) изменяемых земельных участков к чертежу межевания территории

Условный номер образуемого и (или) изменяемого земельного участка на чертеже	Номера характерных точек образуемых и (или) изменяемых земельных участков	Кадастровые номера земельных участков, из которых образуется земельный участок	Площадь образуемого и (или) изменяемого земельного участка, кв.м	Способ образования земельного участка	Сведения об отнесении (неотнесении) образуемых земельных участков к территории общего пользования	Перечень земельных участков, в отношении которых предполагается резервирование и (или) изъятие
1	2	3	4	5	6	7
1	1-91	77:09:0002001:1376 77:09:0002001:43 77:09:0002001:45	9125	Перераспределение земельных участков 77:09:0002001:1376, 77:09:0002001:43, 77:09:0002001:45 и земель, государственная собственность на которые не разграничена	Отнесен	77:09:0002001:1376 – изъятие 3922 кв.м, 77:09:0002001:43 – изъятие 44 кв.м, 77:09:0002001:45 – изъятие 227 кв.м
2	1-7	-	84	Образование из земель, государственная собственность на которые не разграничена	Не отнесен	-
3	1-65	77:09:0002001:36 77:09:0002001:37 77:09:0002001:1394	9009	Перераспределение земельных участков 77:09:0002001:36, 77:09:0002001:37, 77:09:0002001:1394 и земель, государственная собственность на которые не разграничена	Отнесен	77:09:0002001:36 – изъятие 56 кв.м; 77:09:0002001:37 – изъятие 1033 кв.м
4	1-110	77:09:0002001:1394 77:09:0002001:37	1137	Перераспределение земельных участков 77:09:0002001:1394, 77:09:0002001:37 и земель, государственная собственность на которые не разграничена	Не отнесен	77:09:0002001:37 – изъятие 1138 кв.м

Условный номер образуемого и (или) изменяемого земельного участка на чертеже	Номера характерных точек образуемых и (или) изменяемых земельных участков	Кадастровые номера земельных участков, из которых образуется земельный участок	Площадь образуемого и (или) изменяемого земельного участка, кв.м	Способ образования земельного участка	Сведения об отнесении (неотнесении) образуемых земельных участков к территории общего пользования	Перечень земельных участков, в отношении которых предполагается резервирование и (или) изъятие
1	2	3	4	5	6	7
5	1-18	-	4693	Образование из земель, государственная собственность на которые не разграничена	Отнесен	-
6	1-6	-	540	Образование из земель, государственная собственность на которые не разграничена	Отнесен	-
7	1-7	77:09:0002001:48	133	Раздел земельного участка 77:09:0002001:48	Отнесен	-
8	1-13	77:09:0002001:48	480	Перераспределение земельного участка 77:09:0002001:48 и земель, государственная собственность на которые не разграничена	Отнесен	-
9	1-5	77:09:0002001:11 77:09:0002001:40 77:09:0002001:48	2239	Перераспределение земельных участков 77:09:0002001:11, 77:09:0002001:40, 77:09:0002001:48 и земель, государственная собственность на которые не разграничена	Отнесен	-

### 3.2.2. Перечень существующих земельных участков, предлагаемых проектом межевания территории к изъятию для размещения линейных объектов

№ п/п	Перечень кадастровых номеров существующих земельных участков, в отношении которых предполагается изъятие, их адреса или описание местоположения	Перечень и адреса объектов недвижимого имущества
1	2	3
1	77:09:0002001:1394 (г. Москва, Линия электропередачи 220 кВ «ТЭЦ 21 – Бескудниково I, II», опора № 20)	-

### 3.2.3. Перечень земельных участков, в отношении которых проектом межевания территории предлагается установление сервитута или публичного сервитута для размещения линейных объектов

№ п/п	Перечень кадастровых номеров существующих земельных участков, в отношении которых предполагается установление сервитута, их адреса или описание местоположения	Перечень и адреса объектов недвижимого имущества
1	2	3
1	77:09:0002004:1000 (г. Москва, ул. Вагоноремонтная, вл. 17, к. 2)	-
2	77:09:0002001:1001 (г. Москва, ул. Вагоноремонтная, вл. 2Б)	-
3	77:09:0002004:1002 (г. Москва, ул. Вагоноремонтная, вл. 17, корп. 1)	-
4	77:09:0002001:55 (Российская Федерация, город Москва, вн.тер.г. муниципальный округ Дмитровский, улица Вагоноремонтная, земельный участок 10А/1)	-
5	77:09:0002001:50 (г. Москва, ул. Вагоноремонтная, вл. 10)	-
6	77:09:0002001:34 (г. Москва, ул. Вагоноремонтная, вл. 4а)	-
7	77:09:0002001:1000 (г. Москва, ул. Вагоноремонтная, вл. 2А)	-
8	77:09:0002001:40 (Российская Федерация, город Москва, вн.тер.г. муниципальный округ Дмитровский, улица Вагоноремонтная, земельный участок 10А/9)	-
9	77:09:0002001:54 (г. Москва, ул. Вагоноремонтная, вл. 10А, стр. 18)	-
10	77:09:0002001:51 (Российская Федерация, город Москва, вн.тер.г. муниципальный округ Дмитровский, улица Вагоноремонтная, земельный участок 10/1)	-
11	77:09:0002001:35 (г. Москва, ул. Вагоноремонтная, вл. 4А, пр.пр. 4943)	-
12	77:09:0002001:36 (г. Москва, ул. Вагоноремонтная, вл. 4А)	-
13	77:09:0002001:45 (г. Москва, ул. Вагоноремонтная, вл. 4А)	-
14	77:09:0002001:37 (г. Москва, ул. Вагоноремонтная, вл. 2/4)	-
15	77:09:0002001:1376 (г. Москва, Природный комплекс № 17 «Хлебниковский лесопарк», у платформы «Марк» Савеловского направления МЖД)	-
16	77:09:0002001:43 (Российская Федерация, г. Москва, вн.тер.г. муниципальный округ Дмитровский, ул. Вагоноремонтная, з/у 10А)	-

№ п/п	Перечень кадастровых номеров существующих земельных участков, в отношении которых предполагается установление сервитута, их адреса или описание местоположения	Перечень и адреса объектов недвижимого имущества
1	2	3
17	Предлагаемый к установлению публичный сервитут для прохода и проезда на земли, государственная собственность на которые не разграничена	-

### 3.2.4. Перечень координат характерных точек образуемых и (или) изменяемых земельных участков

№ точки	Координаты точки (система координат, используемая для ведения Единого государственного реестра недвижимости (МСК-77))	
	X	Y
1	2	3
Участок № 1		
1	26210.93	2350.01
2	26205.17	2330.75
3	26205.94	2330.44
4	26209.12	2329.21
5	26212.33	2328.09
6	26215.58	2327.08
7	26218.87	2326.18
8	26222.18	2325.40
9	26225.52	2324.73
10	26228.88	2324.17
11	26232.26	2323.72
12	26235.65	2323.40
13	26238.96	2323.19
14	26242.27	2323.09
15	26245.59	2323.10
16	26248.91	2323.22
17	26252.21	2323.45
18	26255.51	2323.79
19	26258.80	2324.24
20	26262.07	2324.80
21	26266.21	2325.67
22	26270.32	2326.72
23	26274.38	2327.94
24	26278.38	2329.33
25	26282.32	2330.88
26	26286.19	2332.61
27	26289.98	2334.49
28	26293.69	2336.54
29	26297.31	2338.74

№ точки	Координаты точки (система координат, используемая для ведения Единого государственного реестра недвижимости (МСК-77))	
	X	Y
1	2	3
30	26300.83	2341.09
31	26304.25	2343.58
32	26307.56	2346.22
33	26310.76	2349.00
34	26313.84	2351.91
35	26316.79	2354.95
36	26322.83	2361.44
37	26363.72	2405.38
38	26370.73	2412.69
39	26375.82	2413.88
40	26421.57	2396.25
41	26459.22	2381.75
42	26458.21	2377.47
43	26457.91	2373.08
44	26458.32	2368.70
45	26459.43	2364.44
46	26461.21	2360.42
47	26463.62	2356.74
48	26466.58	2353.49
49	26470.03	2350.77
50	26473.88	2348.63
51	26478.02	2347.14
52	26482.34	2346.34
53	26486.74	2346.25
54	26491.09	2346.86
55	26495.29	2348.17
56	26499.22	2350.13
57	26502.79	2352.71
58	26505.89	2355.82
59	26508.46	2359.40

№ точки	Координаты точки (система координат, используемая для ведения Единого государственного реестра недвижимости (МСК-77))	
	X	Y
1	2	3
60	26510.41	2363.34
61	26511.70	2367.54
62	26523.35	2387.44
63	26487.12	2403.70
64	26475.41	2408.95
65	26393.83	2432.47
66	26385.07	2435.15
67	26374.34	2441.76
68	26351.00	2417.39
69	26308.39	2371.62
70	26305.16	2368.32
71	26301.75	2365.20
72	26298.19	2362.26
73	26294.48	2359.51
74	26290.63	2356.96
75	26286.65	2354.61
76	26282.56	2352.48
77	26278.35	2350.56
78	26274.06	2348.87
79	26269.68	2347.41
80	26265.22	2346.17
81	26260.71	2345.18
82	26256.16	2344.42
83	26251.57	2343.90
84	26246.96	2343.62
85	26242.34	2343.59
86	26237.73	2343.79
87	26233.13	2344.24
88	26228.56	2344.93
89	26224.04	2345.86
90	26219.57	2347.02
91	26215.17	2348.42
Участок № 2		
1	26297.45	2361.70
2	26292.08	2366.78
3	26285.23	2363.24
4	26285.97	2354.25
5	26286.65	2354.61

№ точки	Координаты точки (система координат, используемая для ведения Единого государственного реестра недвижимости (МСК-77))	
	X	Y
1	2	3
6	26290.63	2356.96
7	26294.48	2359.51
Участок № 3		
1	25760.89	2307.75
2	25767.14	2315.66
3	25772.18	2322.03
4	25779.65	2322.84
5	25817.12	2327.26
6	25841.35	2331.81
7	25914.67	2340.46
8	25921.37	2341.19
9	25928.08	2341.81
10	25934.80	2342.31
11	25941.53	2342.71
12	25948.26	2342.99
13	26037.43	2345.94
14	26070.19	2347.02
15	26082.42	2346.09
16	26124.37	2342.91
17	26129.89	2343.01
18	26135.41	2342.90
19	26140.93	2342.59
20	26146.43	2342.07
21	26151.90	2341.35
22	26157.35	2340.43
23	26162.76	2339.30
24	26168.12	2337.98
25	26173.43	2336.46
26	26175.54	2335.78
27	26185.40	2363.59
28	26184.42	2363.93
29	26180.16	2365.24
30	26175.87	2366.45
31	26171.55	2367.54
32	26167.20	2368.53
33	26162.83	2369.41
34	26160.04	2369.90
35	26158.86	2370.01

№ точки	Координаты точки (система координат, используемая для ведения Единого государственного реестра недвижимости (МСК-77))	
	X	Y
1	2	3
36	26158.87	2370.11
37	26158.53	2370.17
38	26154.12	2370.83
39	26149.70	2371.39
40	26145.26	2371.82
41	26140.82	2372.16
42	26136.36	2372.38
43	26131.90	2372.49
44	26127.45	2372.49
45	26122.99	2372.38
46	26080.43	2364.87
47	25923.72	2359.68
48	25916.77	2359.40
49	25909.83	2358.99
50	25902.90	2358.47
51	25895.98	2357.83
52	25889.08	2357.07
53	25777.17	2343.89
54	25771.76	2343.29
55	25758.94	2354.59
56	25758.42	2345.42
57	25758.41	2341.60
58	25758.46	2337.78
59	25758.57	2333.96
60	25758.73	2330.14
61	25758.95	2326.32
62	25759.24	2322.51
63	25759.58	2318.70
64	25759.98	2314.90
65	25760.45	2310.97
Участок № 4		
1	26057.51	2364.11
2	26057.49	2380.25
3	26145.49	2389.01
4	26145.92	2389.05
5	26146.35	2389.07
6	26146.78	2389.08
7	26147.21	2389.07

№ точки	Координаты точки (система координат, используемая для ведения Единого государственного реестра недвижимости (МСК-77))	
	X	Y
1	2	3
8	26147.64	2389.06
9	26148.07	2389.03
10	26152.31	2388.65
11	26152.53	2388.63
12	26152.76	2388.62
13	26152.99	2388.62
14	26153.22	2388.63
15	26153.44	2388.65
16	26153.67	2388.67
17	26153.89	2388.70
18	26154.12	2388.74
19	26154.34	2388.79
20	26154.56	2388.84
21	26154.78	2388.90
22	26154.99	2388.97
23	26155.20	2389.05
24	26155.42	2389.13
25	26155.62	2389.23
26	26155.83	2389.33
27	26156.03	2389.43
28	26156.22	2389.54
29	26156.42	2389.66
30	26156.60	2389.79
31	26156.79	2389.92
32	26156.97	2390.06
33	26157.14	2390.21
34	26157.31	2390.36
35	26157.47	2390.52
36	26157.63	2390.68
37	26157.78	2390.85
38	26157.93	2391.02
39	26158.07	2391.20
40	26158.20	2391.38
41	26158.33	2391.57
42	26158.45	2391.76
43	26158.57	2391.96
44	26158.67	2392.16
45	26158.77	2392.37

№ точки	Координаты точки (система координат, используемая для ведения Единого государственного реестра недвижимости (МСК-77))	
	X	Y
1	2	3
46	26158.86	2392.57
47	26158.95	2392.78
48	26159.03	2393.00
49	26159.10	2393.21
50	26159.16	2393.43
51	26159.22	2393.65
52	26159.26	2393.87
53	26159.30	2394.09
54	26159.34	2394.32
55	26159.36	2394.54
56	26159.74	2398.83
57	26177.67	2397.23
58	26176.07	2379.30
59	26147.43	2381.85
60	26147.22	2381.87
61	26147.02	2381.88
62	26146.81	2381.88
63	26146.61	2381.87
64	26146.41	2381.86
65	26146.20	2381.85
66	26068.98	2374.11
67	26068.83	2374.10
68	26068.68	2374.07
69	26068.53	2374.04
70	26068.37	2374.01
71	26068.23	2373.97
72	26068.08	2373.93
73	26067.93	2373.88
74	26067.79	2373.83
75	26067.64	2373.77
76	26067.50	2373.70
77	26067.36	2373.63
78	26067.23	2373.56
79	26067.10	2373.48
80	26066.96	2373.40
81	26066.84	2373.31
82	26066.71	2373.22
83	26066.59	2373.13

№ точки	Координаты точки (система координат, используемая для ведения Единого государственного реестра недвижимости (МСК-77))	
	X	Y
1	2	3
84	26066.47	2373.03
85	26066.36	2372.92
86	26066.25	2372.82
87	26066.14	2372.71
88	26066.04	2372.59
89	26065.94	2372.47
90	26065.84	2372.35
91	26065.75	2372.23
92	26065.66	2372.10
93	26065.58	2371.97
94	26065.50	2371.83
95	26065.43	2371.70
96	26065.36	2371.56
97	26065.30	2371.42
98	26065.24	2371.28
99	26065.19	2371.13
100	26065.14	2370.99
101	26065.09	2370.84
102	26065.06	2370.69
103	26065.02	2370.54
104	26064.99	2370.39
105	26064.97	2370.23
106	26064.95	2370.08
107	26064.94	2369.93
108	26064.93	2369.77
109	26064.93	2369.62
110	26064.97	2364.36
Участок № 5		
1	25965.74	2136.25
2	25983.08	2117.35
3	25975.65	2110.66
4	25928.26	2067.16
5	25925.16	2064.09
6	25922.17	2060.92
7	25919.30	2057.65
8	25916.53	2054.28
9	25913.89	2050.81
10	25911.37	2047.26



№ точки	Координаты точки (система координат, используемая для ведения Единого государственного реестра недвижимости (МСК-77))	
	X	Y
1	2	3
11	25910.15	2045.43
12	25870.34	2006.53
13	25856.29	2042.11
14	25885.06	2070.65
15	25885.03	2070.63
16	25885.76	2071.16
17	25886.57	2071.80
18	25957.98	2129.93
Участок № 6		
1	25870.34	2006.53
2	25856.29	2042.11
3	25845.84	2031.75
4	25847.50	2027.52
5	25854.31	2007.95
6	25858.75	1995.21
Участок № 7		
1	25891.39	1997.79
2	25891.36	1997.78
3	25876.41	1991.15
4	25879.98	1982.10
5	25889.95	1986.29
6	25890.36	1990.62

№ точки	Координаты точки (система координат, используемая для ведения Единого государственного реестра недвижимости (МСК-77))	
	X	Y
1	2	3
7	25890.92	1994.95
Участок № 8		
1	25894.94	1940.56
2	25905.85	1944.73
3	25889.95	1986.29
4	25879.98	1982.10
5	25876.41	1991.15
6	25875.92	1990.93
7	25891.87	1952.95
8	25891.99	1952.34
9	25892.47	1950.05
10	25892.99	1947.76
11	25893.55	1945.49
12	25894.16	1943.23
13	25894.81	1940.98
Участок № 9		
1	26038.40	1570.80
2	26047.51	1574.28
3	25980.86	1748.57
4	25969.65	1744.28
5	26036.30	1570.00

### 3.2.5. Сведения о границах территории, применительно к которой осуществляется подготовка проекта межевания территории

№ точки	Координаты точки (система координат, используемая для ведения Единого государственного реестра недвижимости (МСК-77))	
	X	Y
1	2	3
1	25997.54	2118.52
2	25998.12	2083.58
3	25967.48	2083.07
4	25896.84	1999.90
5	25896.26	1996.70
6	25895.76	1993.48
7	25895.35	1990.25
8	25895.03	1987.01
9	26059.89	1555.90

№ точки	Координаты точки (система координат, используемая для ведения Единого государственного реестра недвижимости (МСК-77))	
	X	Y
1	2	3
10	26064.21	1512.42
11	26065.70	1509.59
12	26067.28	1506.81
13	26068.96	1504.08
14	26070.73	1501.42
15	26072.59	1498.81
16	26074.53	1496.27
17	26076.56	1493.80
18	26078.68	1491.39

№ точки	Координаты точки (система координат, используемая для ведения Единого государственного реестра недвижимости (МСК-77))	
	X	Y
1	2	3
19	26080.87	1489.06
20	26083.14	1486.80
21	26085.48	1484.62
22	26087.90	1482.52
23	26090.38	1480.51
24	26109.93	1465.23
25	26130.81	1448.87
26	26135.88	1438.78
27	26136.31	1420.62
28	26136.31	1420.28
29	26136.32	1419.93
30	26136.35	1419.59
31	26136.38	1419.24
32	26136.43	1418.90
33	26136.49	1418.56
34	26136.56	1418.22
35	26136.64	1417.89
36	26136.73	1417.55
37	26136.84	1417.22
38	26136.95	1416.90
39	26137.08	1416.58
40	26137.22	1416.26
41	26137.37	1415.95
42	26137.52	1415.64
43	26137.69	1415.34
44	26137.88	1415.05
45	26138.07	1414.76
46	26138.27	1414.48
47	26138.48	1414.20
48	26138.69	1413.94
49	26138.92	1413.68
50	26139.16	1413.43
51	26139.41	1413.18
52	26139.66	1412.95
53	26139.92	1412.73
54	26140.19	1412.51
55	26140.47	1412.30
56	26140.75	1412.11

№ точки	Координаты точки (система координат, используемая для ведения Единого государственного реестра недвижимости (МСК-77))	
	X	Y
1	2	3
57	26141.04	1411.92
58	26141.34	1411.74
59	26141.64	1411.58
60	26141.95	1411.42
61	26142.26	1411.27
62	26142.58	1411.14
63	26142.90	1411.02
64	26143.23	1410.90
65	26143.56	1410.80
66	26143.89	1410.71
67	26144.23	1410.64
68	26144.57	1410.57
69	26144.91	1410.52
70	26145.25	1410.47
71	26145.60	1410.44
72	26145.94	1410.42
73	26146.29	1410.42
74	26151.53	1410.82
75	26175.56	1411.24
76	26206.08	1424.44
77	26161.19	1366.42
78	26020.62	1370.41
79	25989.27	1369.24
80	25967.27	1386.48
81	25996.06	1423.22
82	25998.35	1426.25
83	26000.54	1429.34
84	26002.62	1432.51
85	26004.60	1435.75
86	26006.46	1439.05
87	26008.22	1442.41
88	26009.86	1445.82
89	26011.39	1449.29
90	26012.80	1452.81
91	26014.10	1456.37
92	26015.27	1459.98
93	26016.33	1463.62
94	26017.26	1467.29

№ точки	Координаты точки (система координат, используемая для ведения Единого государственного реестра недвижимости (МСК-77))	
	X	Y
1	2	3
95	26018.07	1471.00
96	26018.83	1475.11
97	26019.45	1479.24
98	26019.93	1483.39
99	26020.28	1487.55
100	26020.49	1491.73
101	26020.56	1495.91
102	26020.50	1500.08
103	26020.30	1504.26
104	26019.96	1508.42
105	26019.48	1512.58
106	26018.87	1516.71
107	26018.12	1520.82
108	26017.23	1524.91
109	26016.42	1528.15
110	26015.49	1531.36
111	26014.46	1534.54
112	26013.31	1537.68
113	25860.29	1937.87
114	25859.85	1938.98
115	25859.36	1940.07
116	25858.84	1941.14
117	25858.28	1942.19
118	25857.69	1943.22
119	25857.06	1944.24
120	25856.40	1945.23
121	25855.70	1946.19
122	25854.97	1947.13
123	25854.20	1948.05
124	25853.41	1948.94
125	25852.58	1949.80
126	25851.73	1950.63
127	25850.84	1951.43
128	25849.93	1952.20
129	25849.00	1952.93
130	25848.03	1953.64
131	25847.05	1954.31
132	25846.04	1954.94

№ точки	Координаты точки (система координат, используемая для ведения Единого государственного реестра недвижимости (МСК-77))	
	X	Y
1	2	3
133	25845.44	1955.29
134	25844.83	1955.62
135	25844.21	1955.93
136	25843.58	1956.22
137	25842.93	1956.48
138	25842.28	1956.72
139	25841.63	1956.94
140	25840.96	1957.14
141	25840.29	1957.32
142	25839.61	1957.47
143	25838.93	1957.60
144	25838.24	1957.70
145	25837.55	1957.78
146	25836.86	1957.84
147	25836.17	1957.88
148	25835.48	1957.89
149	25834.78	1957.88
150	25834.09	1957.84
151	25833.40	1957.78
152	25832.71	1957.70
153	25832.02	1957.59
154	25831.34	1957.46
155	25830.66	1957.30
156	25829.99	1957.13
157	25829.33	1956.93
158	25828.67	1956.71
159	25828.02	1956.46
160	25827.38	1956.20
161	25826.75	1955.91
162	25826.13	1955.60
163	25825.52	1955.27
164	25824.92	1954.92
165	25824.33	1954.55
166	25823.76	1954.16
167	25807.45	1940.46
168	25787.75	1925.29
169	25762.40	1955.16
170	25771.72	1963.17

№ точки	Координаты точки (система координат, используемая для ведения Единого государственного реестра недвижимости (МСК-77))	
	X	Y
1	2	3
171	25774.18	1965.35
172	25776.56	1967.61
173	25778.87	1969.95
174	25781.11	1972.36
175	25783.26	1974.84
176	25785.34	1977.38
177	25787.33	1980.00
178	25789.23	1982.68
179	25791.05	1985.41
180	25792.78	1988.21
181	25794.41	1991.06
182	25795.96	1993.96
183	25797.90	1997.92
184	25799.70	2001.94
185	25801.35	2006.03
186	25802.87	2010.17
187	25804.23	2014.36
188	25805.45	2018.60
189	25806.52	2022.87
190	25807.44	2027.19
191	25808.21	2031.53
192	25808.83	2035.89
193	25808.71	2035.99
194	25808.60	2036.08
195	25808.47	2036.16
196	25808.35	2036.24
197	25808.22	2036.32
198	25808.09	2036.39
199	25807.96	2036.45
200	25807.83	2036.52
201	25807.69	2036.57
202	25807.55	2036.63
203	25807.41	2036.67
204	25806.82	2075.23
205	25755.35	2212.29
206	25723.91	2211.97
207	25724.31	2315.20
208	25715.07	2315.18

№ точки	Координаты точки (система координат, используемая для ведения Единого государственного реестра недвижимости (МСК-77))	
	X	Y
1	2	3
209	25715.48	2375.34
210	25772.75	2374.88
211	25778.17	2375.51
212	25783.60	2375.96
213	25789.04	2376.24
214	25794.49	2376.34
215	25799.93	2376.25
216	25805.38	2375.99
217	25810.81	2375.56
218	25851.88	2371.57
219	25854.77	2371.21
220	25857.68	2370.96
221	25860.59	2370.82
222	25863.51	2370.78
223	25866.43	2370.83
224	25869.34	2371.00
225	25872.24	2371.26
226	25875.14	2371.63
227	25878.01	2372.10
228	25919.39	2379.36
229	25932.46	2380.39
230	26008.33	2388.59
231	26020.54	2389.96
232	26086.56	2397.60
233	26145.04	2407.71
234	26156.01	2406.22
235	26166.65	2408.04
236	26206.72	2405.44
237	26238.38	2389.96
238	26239.45	2391.66
239	26240.46	2393.40
240	26241.41	2395.18
241	26242.30	2396.98
242	26243.12	2398.82
243	26243.88	2400.68
244	26244.58	2402.57
245	26247.72	2411.59
246	26250.55	2420.71

№ точки	Координаты точки (система координат, используемая для ведения Единого государственного реестра недвижимости (МСК-77))	
	X	Y
1	2	3
247	26253.07	2429.92
248	26255.27	2439.21
249	26257.15	2448.57
250	26258.71	2457.99
251	26259.95	2467.46
252	26260.87	2476.96
253	26261.46	2486.49
254	26261.72	2496.04
255	26261.66	2505.59
256	26262.13	2519.63
257	26261.95	2561.22
258	26262.08	2568.65
259	26261.96	2576.07
260	26261.58	2583.49
261	26260.94	2590.89
262	26260.05	2598.26
263	26258.90	2605.60
264	26257.50	2612.89
265	26255.84	2620.13
266	26253.93	2627.31
267	26251.78	2634.42
268	26249.38	2641.45
269	26246.73	2648.39
270	26243.85	2655.23
271	26240.73	2661.97
272	26237.38	2668.60
273	26233.80	2675.11
274	26230.00	2681.49
275	26289.27	2640.29
276	26294.41	2630.73
277	26299.22	2621.01
278	26303.70	2611.12
279	26307.83	2601.09
280	26311.61	2590.91
281	26315.04	2580.62
282	26318.12	2570.21
283	26320.83	2559.71
284	26323.18	2549.11

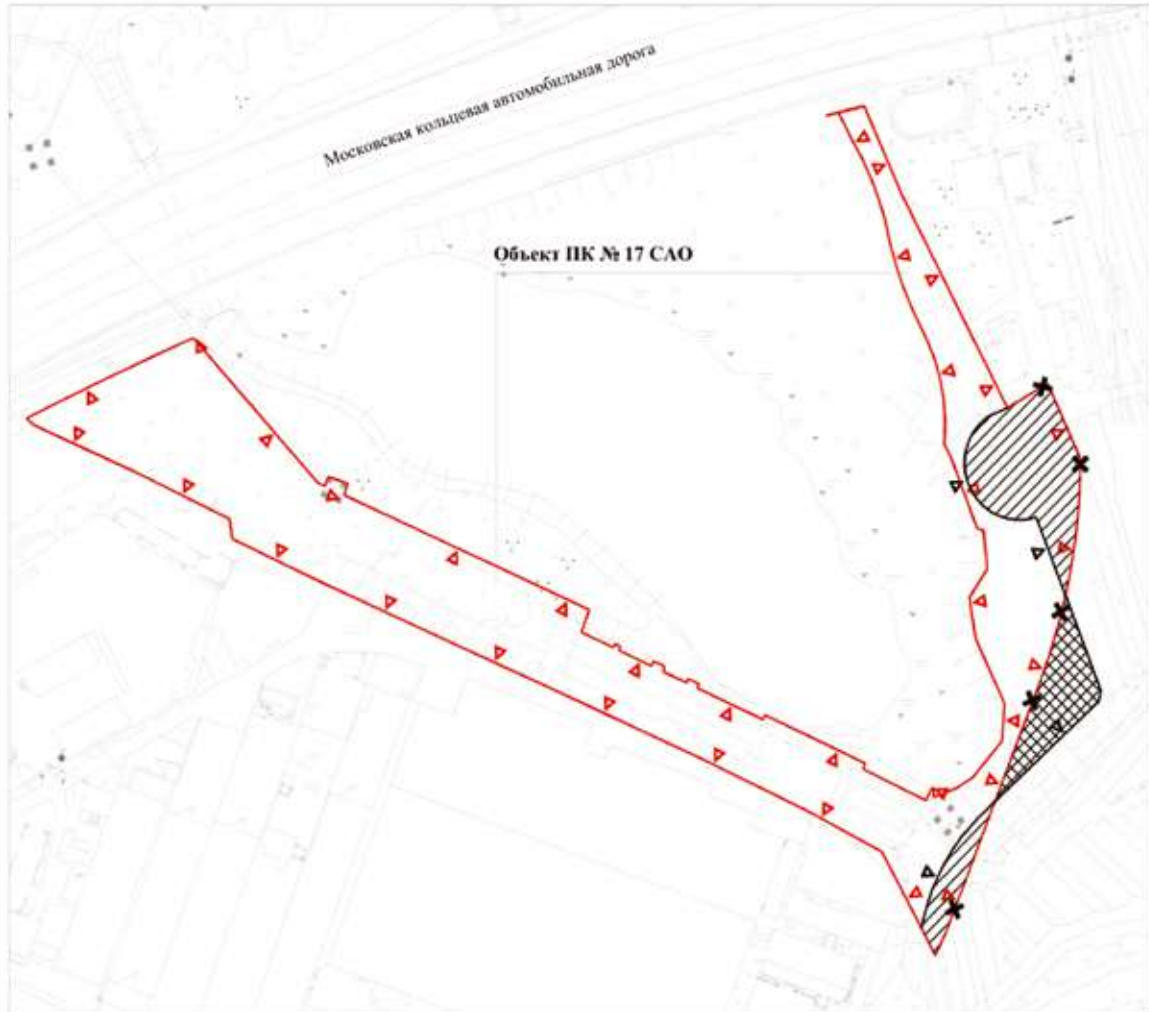
№ точки	Координаты точки (система координат, используемая для ведения Единого государственного реестра недвижимости (МСК-77))	
	X	Y
1	2	3
285	26325.17	2538.44
286	26326.79	2527.71
287	26328.04	2516.93
288	26328.91	2506.12
289	26329.30	2499.16
290	26329.44	2492.19
291	26329.36	2485.23
292	26329.04	2478.26
293	26328.48	2471.32
294	26343.83	2457.00
295	26376.09	2490.24
296	26400.81	2478.02
297	26425.86	2466.51
298	26451.24	2455.73
299	26476.91	2445.68
300	26508.66	2435.10
301	26540.75	2425.57
302	26616.76	2406.96
303	26677.11	2391.38
304	26657.61	2291.84
305	26596.90	2318.40
306	26517.19	2359.12
307	26493.05	2340.66
308	26474.17	2347.20
309	26461.36	2354.36
310	26394.22	2383.40
311	26355.22	2368.24
312	26344.81	2357.23
313	26486.92	2083.74
314	26501.57	2055.52
315	26515.70	2030.03
316	26447.36	1984.84
317	26297.41	2294.91
318	26283.34	2298.79
319	26269.14	2302.18
320	26254.83	2305.06
321	26240.42	2307.45
322	26225.94	2309.32

**3.2.6. Вид разрешенного использования образуемых и (или) изменяемых земельных участков, предназначенных для размещения линейных объектов и объектов капитального строительства, проектируемых в составе линейного объекта, а также существующих земельных участков, занятых линейными объектами и объектами капитального строительства, входящими в состав линейных объектов, в соответствии с проектом планировки территории линейного объекта**






№ п/п	Условный номер образуемого и (или) изменяемого земельного участка на чертеже	Вид разрешенного использования <sup>1</sup>
1	2	3
1	1	12.0.1, 12.0.2
2	2	12.0.1, 12.0.2
3	3	12.0.1, 12.0.2
4	4	12.0.1, 12.0.2
5	5	12.0.1, 12.0.2
6	6	12.0.1, 12.0.2
7	7	12.0.1, 12.0.2
8	8	12.0.1, 12.0.2
9	9	12.0.1, 12.0.2

<sup>1</sup> – Описание видов разрешенного использования земельных участков в соответствии с приказом Федеральной службы государственной регистрации, кадастра и картографии от 10 ноября 2020 г. № П/0412 «Об утверждении классификатора видов разрешенного использования земельных участков».

**Схема границ объекта природного комплекса № 17 Северного административного округа города Москвы «Хлебниковский лесопарк (квартал 127 леспаркхоза «Северный») у платформы «Марк» Савеловского направления Московской железной дороги»**



**УСЛОВНЫЕ ОБОЗНАЧЕНИЯ**





-  существующие границы объектов природного комплекса города Москвы
-  отменяемые границы объектов природного комплекса города Москвы
-  устанавливаемые границы объектов природного комплекса города Москвы
-  участки территории, исключаемые из состава объекта природного комплекса № 17 Северного административного округа города Москвы «Хлебниковский лесопарк (квартал 127 леспаркхоза «Северный») у платформы «Марк» Савеловского направления Московской железной дороги», общей площадью 0,40 га
-  участок территории, включаемый в состав объекта природного комплекса № 17 Северного административного округа города Москвы «Хлебниковский лесопарк (квартал 127 леспаркхоза «Северный») у платформы «Марк» Савеловского направления Московской железной дороги», площадью 0,17 га

Приложение 3  
к постановлению Правительства Москвы  
от 27 марта 2025 г. № 643-ПП

**Схема границ объекта природного комплекса № 20 Северного  
административного округа города Москвы «Озелененная территория  
(проектная) вдоль технической зоны ЛЭП в районе Вагоноремонтной ул.»**

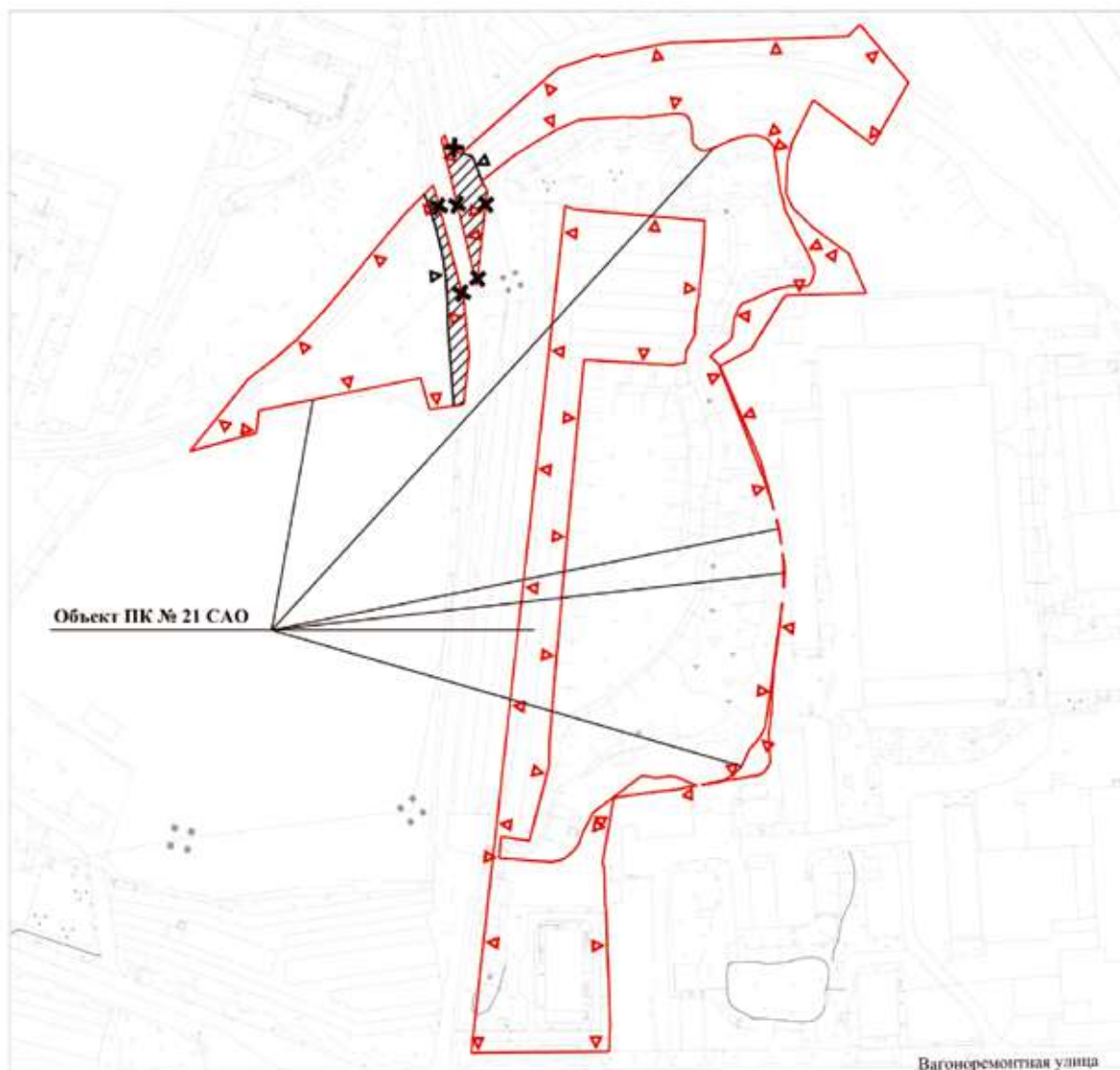


**УСЛОВНЫЕ ОБОЗНАЧЕНИЯ**





-  существующие границы объектов природного комплекса города Москвы
-  отменяемые границы объектов природного комплекса города Москвы
-  устанавливаемые границы объектов природного комплекса города Москвы
-  участок территории, исключаемый из состава объекта природного комплекса № 20 Северного административного округа города Москвы «Озелененная территория (проектная) вдоль технической зоны ЛЭП в районе Вагоноремонтной ул.», площадью 0,75 га



**Схема границ объекта природного комплекса № 21 Северного административного округа города Москвы «Парк (проектный) в долине р. Лихоборки по Вагоноремонтной ул.»**

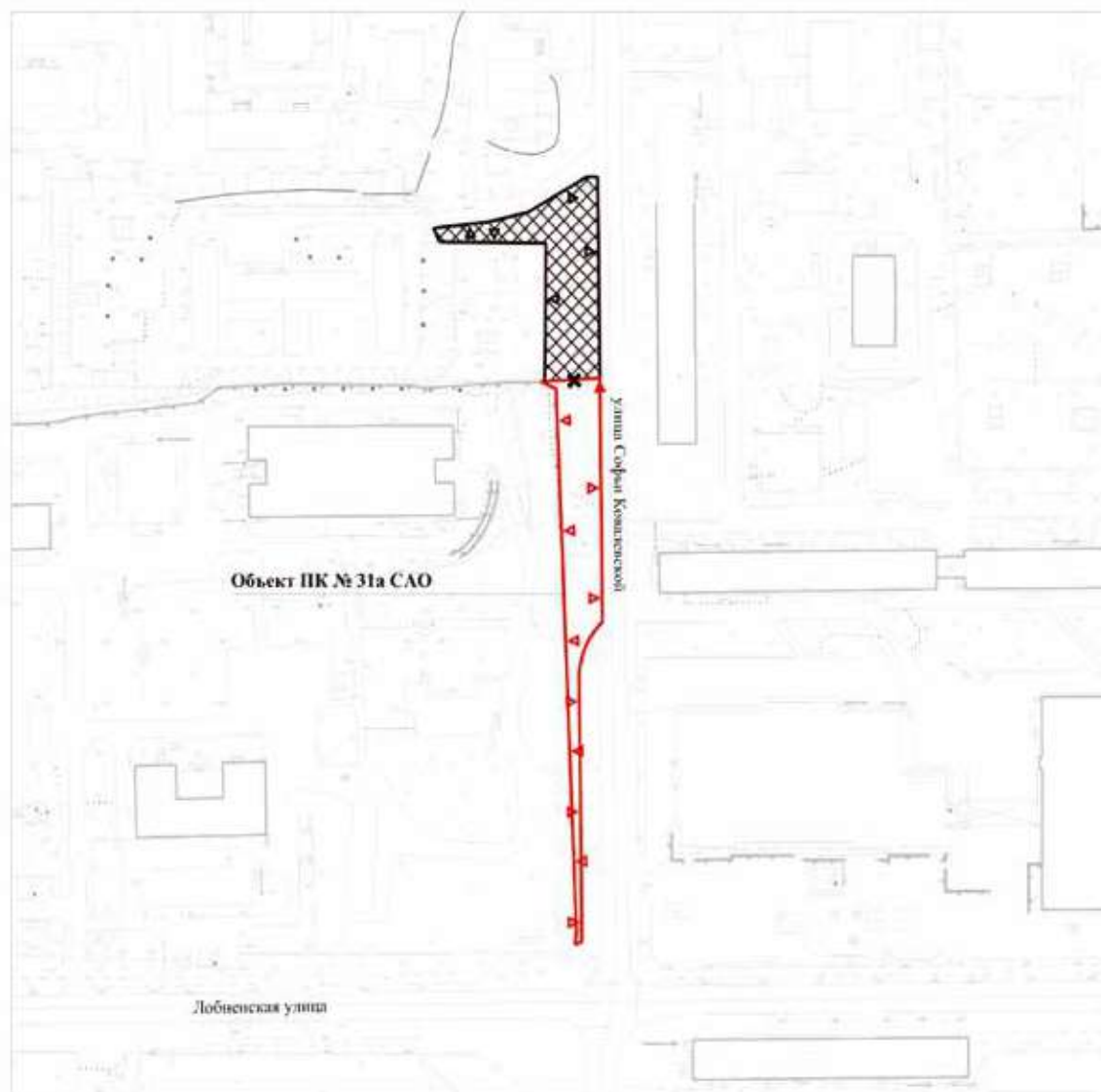


**УСЛОВНЫЕ ОБОЗНАЧЕНИЯ**





-  существующие границы объектов природного комплекса города Москвы
-  отменяемые границы объектов природного комплекса города Москвы
-  устанавливаемые границы объектов природного комплекса города Москвы
-  участки территории, исключаемые из состава объекта природного комплекса № 21 Северного административного округа города Москвы «Парк (проектный) в долине р. Лихоборки по Вагоноремонтной ул.», общей площадью 0,14 га

Приложение 5  
к постановлению Правительства Москвы  
от 27 марта 2025 г. № 643-ПП

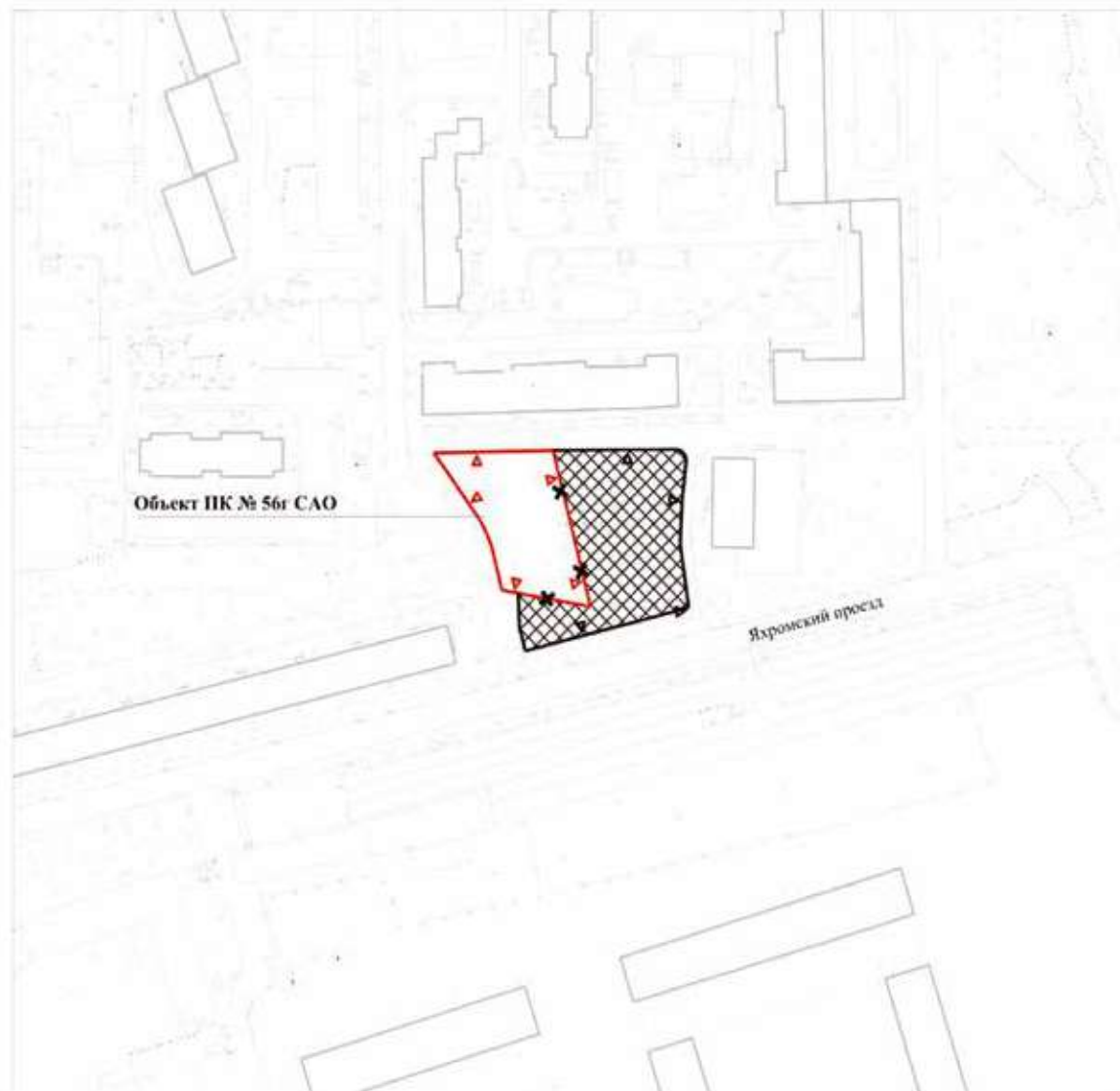
**Схема границ объекта природного комплекса № 31а Северного  
административного округа города Москвы «Озелененная территория вдоль  
ул. Софьи Ковалевской»**







**УСЛОВНЫЕ ОБОЗНАЧЕНИЯ**

-  существующие границы объектов природного комплекса города Москвы
-  отменяемые границы объектов природного комплекса города Москвы
-  устанавливаемые границы объектов природного комплекса города Москвы
-  участок территории, включаемый в состав объекта природного комплекса № 31а Северного административного округа города Москвы «Озелененная территория вдоль ул. Софьи Ковалевской», площадью 0,14 га

**Схема границ объекта природного комплекса № 56г Северного  
административного округа города Москвы  
«Сквер по адресу: ул. Яхромская, вл. 2»**

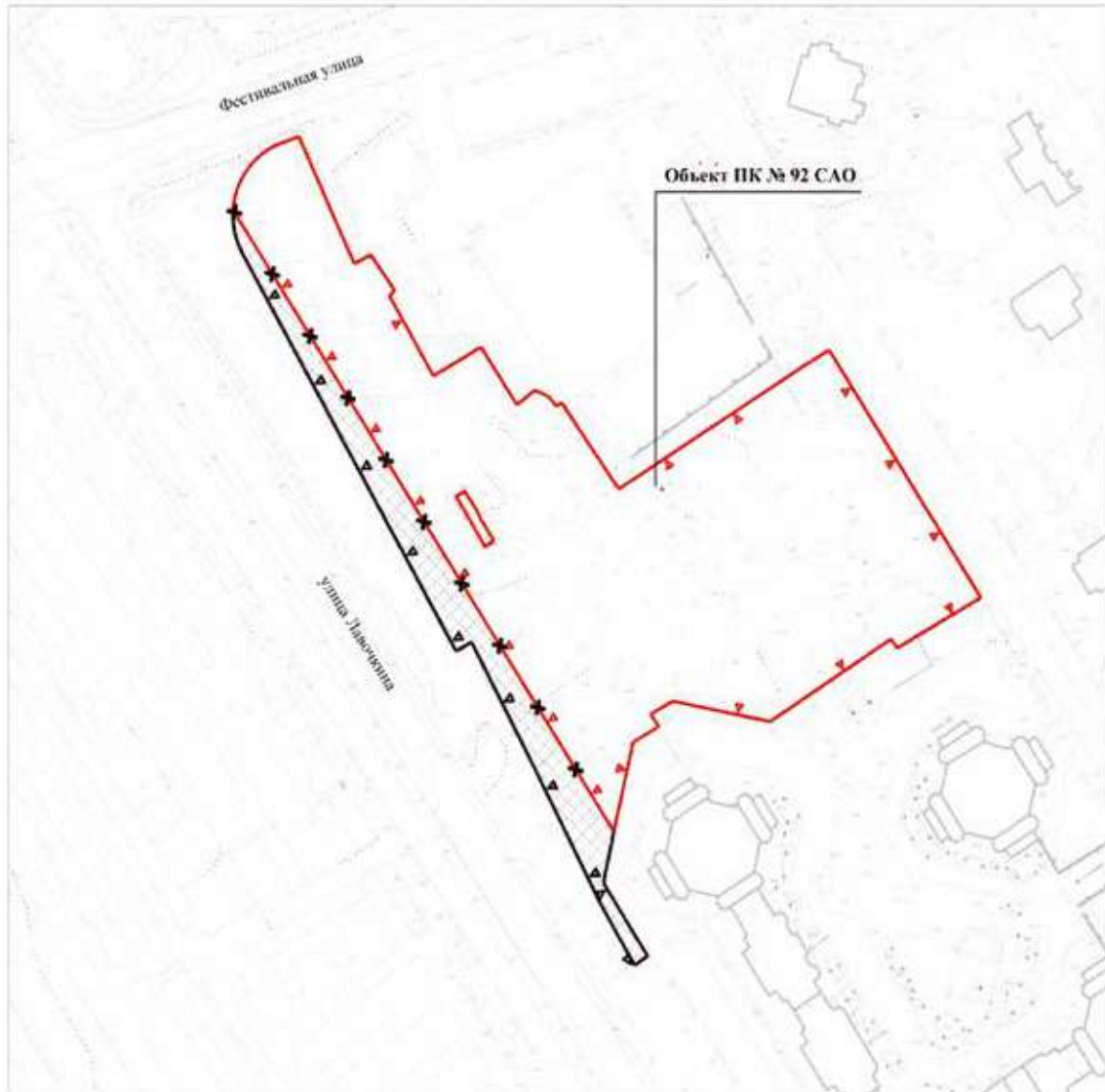


**УСЛОВНЫЕ ОБОЗНАЧЕНИЯ**





-  существующие границы объектов природного комплекса города Москвы
-  отменяемые границы объектов природного комплекса города Москвы
-  устанавливаемые границы объектов природного комплекса города Москвы
-  участок территории, включаемый в состав объекта природного комплекса № 56г Северного административного округа города Москвы «Сквер по адресу: ул. Яхромская, вл. 2», площадью 0,24 га

Приложение 7  
к постановлению Правительства Москвы  
от 27 марта 2025 г. № 643-ПП

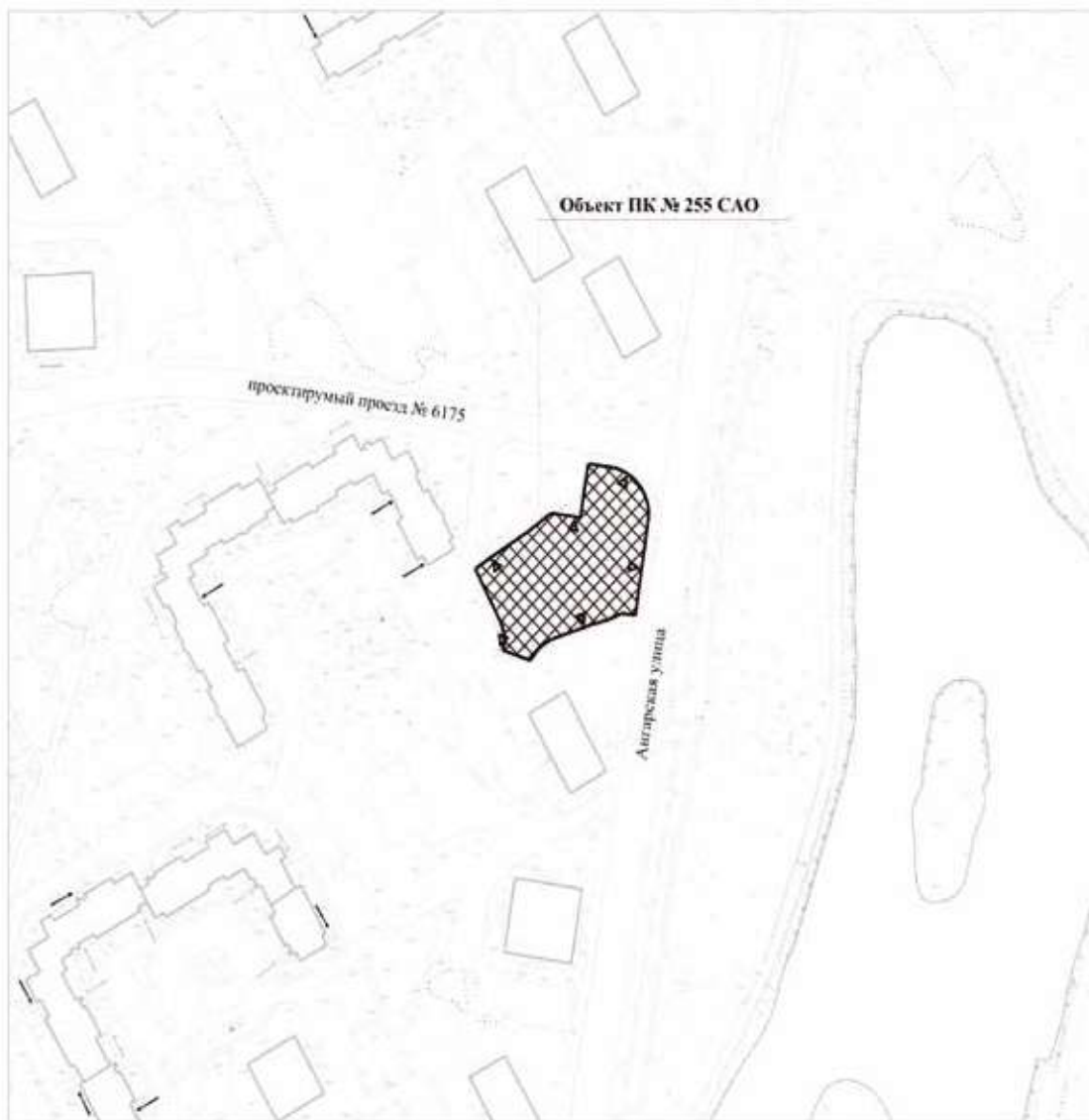
**Схема границ объекта природного комплекса № 92 Северного  
административного округа города Москвы «Сквер у универсама по  
ул. Лавочкина»**



**УСЛОВНЫЕ ОБОЗНАЧЕНИЯ**

-  существующие границы объектов природного комплекса города Москвы
-  отменяемые границы объектов природного комплекса города Москвы
-  устанавливаемые границы объектов природного комплекса города Москвы
-  участок территории, включаемый в состав объекта природного комплекса № 92 Северного административного округа города Москвы «Сквер у универсама по ул. Лавочкина», площадью 0,25 га

**Схема границ объекта природного комплекса № 255 Северного административного округа города Москвы «Сквер на пересечении проектируемого проезда № 6175 с Ангарской улицей»**



**УСЛОВНЫЕ ОБОЗНАЧЕНИЯ**



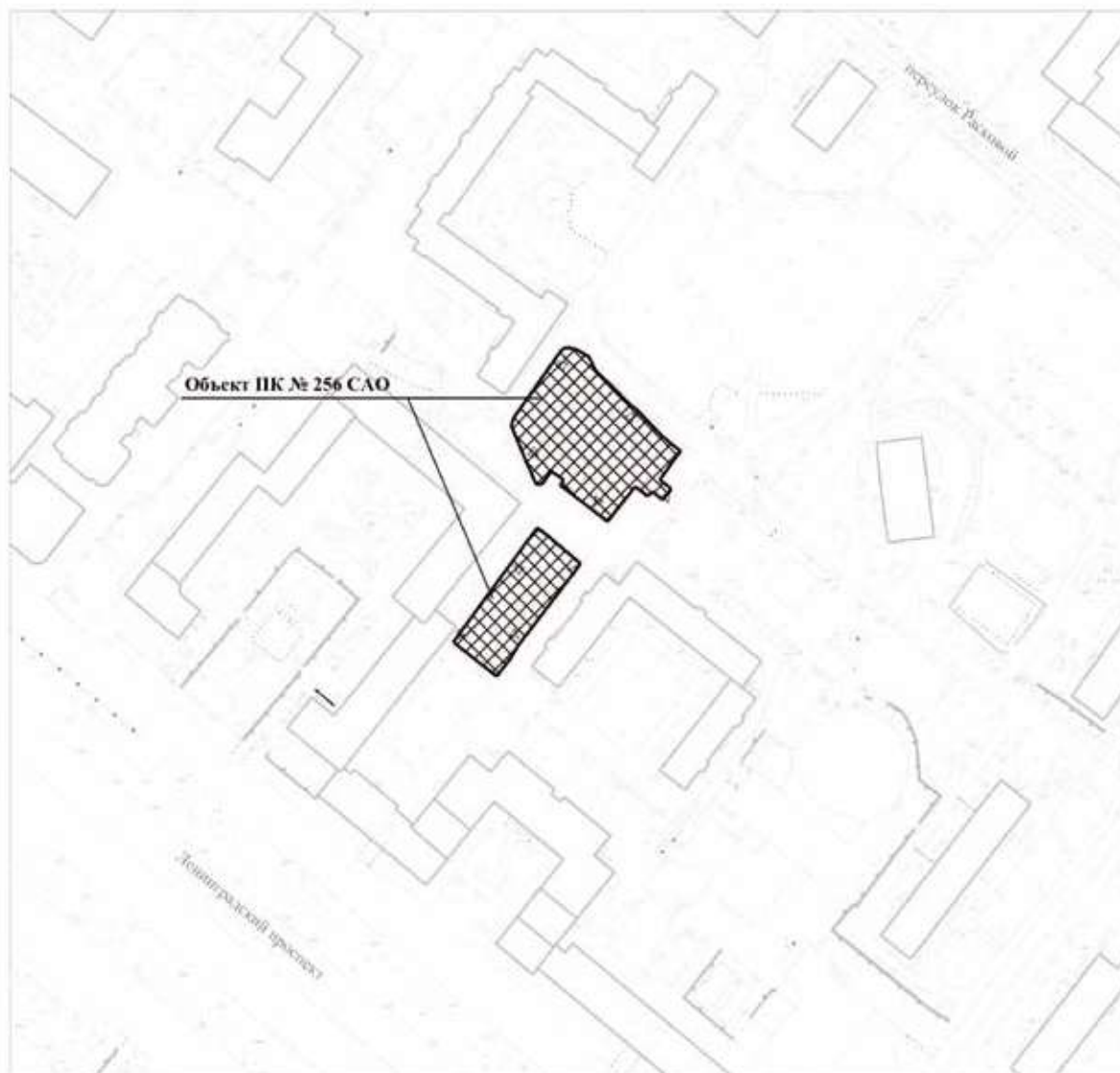
устанавливаемые границы объектов природного комплекса города Москвы





участок территории, включаемый в состав объекта природного комплекса № 255 Северного административного округа города Москвы «Сквер на пересечении проектируемого проезда № 6175 с Ангарской улицей», площадью 0,22 га

Приложение 9  
к постановлению Правительства Москвы  
от 27 марта 2025 г. № 643-ПП

**Схема границ объекта природного комплекса № 256 Северного  
административного округа города Москвы «Озелененная территория по  
адресу: Ленинградский проспект, 28»**



**УСЛОВНЫЕ ОБОЗНАЧЕНИЯ**

-  устанавливаемые границы объектов природного комплекса города Москвы
-  участки территории, включаемые в состав объекта природного комплекса № 256 Северного административного округа города Москвы «Озелененная территория по адресу: Ленинградский проспект, 28», общей площадью 0,27 га

**Приложение 10**  
к постановлению Правительства Москвы  
от 27 марта 2025 г. № 643-ПП

Внесение изменений в приложение 1 к постановлению Правительства Москвы от 19 января 1999 г. № 38

**ПЕРЕЧЕНЬ ТЕРРИТОРИЙ ПРИРОДНОГО КОМПЛЕКСА Г. МОСКВЫ**  
(кроме особо охраняемых природных территорий и объектов Природного комплекса Центрального административного округа)

№ объекта	Наименование объекта Природного комплекса	Режим регулирования градостроительной деятельности	Площадь**, га
1	2	3	4
<b>СЕВЕРНЫЙ АО</b>			
17	Хлебниковский лесопарк (квартал 127 леспаркхоза «Северный») у платформы «Марк» Савеловского направления Московской железной дороги	Озелененная территория общего пользования	2,9
20	Озелененная территория (проектная) вдоль технической зоны ЛЭП в районе Вагоноремонтной ул.	Озелененная территория ограниченного пользования	1,07
21	Парк (проектный) в долине р. Лихоборки по Вагоноремонтной ул.	Озелененная территория ограниченного пользования	3,32
31а	Озелененная территория вдоль ул. Софьи Ковалевской	Озелененная территория общего пользования	0,29
56г	Сквер по адресу: ул. Яхромская, вл. 2	Озелененная территория общего пользования	0,39
92	Сквер у универсама по ул. Лавочкина	Озелененная территория общего пользования	2,13
255	Сквер на пересечении проектируемого проезда № 6175 с Ангарской улицей	Озелененная территория общего пользования	0,22
256	Озелененная территория по адресу: Ленинградский проспект, 28	Озелененная территория общего пользования	0,27

## Об утверждении проекта планировки территории линейного объекта участка улично-дорожной сети Даниловского района города Москвы для обеспечения транспортной инфраструктурой планируемой жилой застройки

Постановление Правительства Москвы от 27 марта 2025 года № 644-ПП

В соответствии с Градостроительным кодексом Российской Федерации, постановлением Правительства Российской Федерации от 12 мая 2017 г. № 564 «Об утверждении Положения о составе и содержании документации по планировке территории, предусматривающей размещение одного или нескольких линейных объектов», Законом города Москвы от 25 июня 2008 г. № 28 «Градостроительный кодекс города Москвы» **Правительство Москвы постановляет:**

1. Утвердить проект планировки территории линейного объекта участка улично-дорожной сети Даниловского района города Москвы для обеспечения транспортной инфраструктурой планируемой жилой застройки (приложение).

2. Контроль за выполнением настоящего постановления возложить на заместителя Мэра Москвы в Правительстве Москвы по вопросам градостроительной политики и строительства Ефимова В.В.

Мэр Москвы **С.С.Собянин**

Приложение  
к постановлению Правительства Москвы  
от 27 марта 2025 г. № 644-ПП

**Проект планировки территории линейного объекта участка улично-дорожной сети Даниловского района города Москвы для обеспечения транспортной инфраструктурой планируемой жилой застройки**

### 1. Графическая часть



1.1. Чертеж красных линий и перечень координат характерных точек устанавливаемых красных линий

1.1.1. Чертеж красных линий

Масштаб 1:2000  
район Замосворечье города Москвы  
Лист 1 из 23

**УСЛОВНЫЕ ОБОЗНАЧЕНИЯ:**

**ГРАНИЦЫ:**

- подготовка проекта планировки территории
- существующих и планируемых элементов планировочной структуры

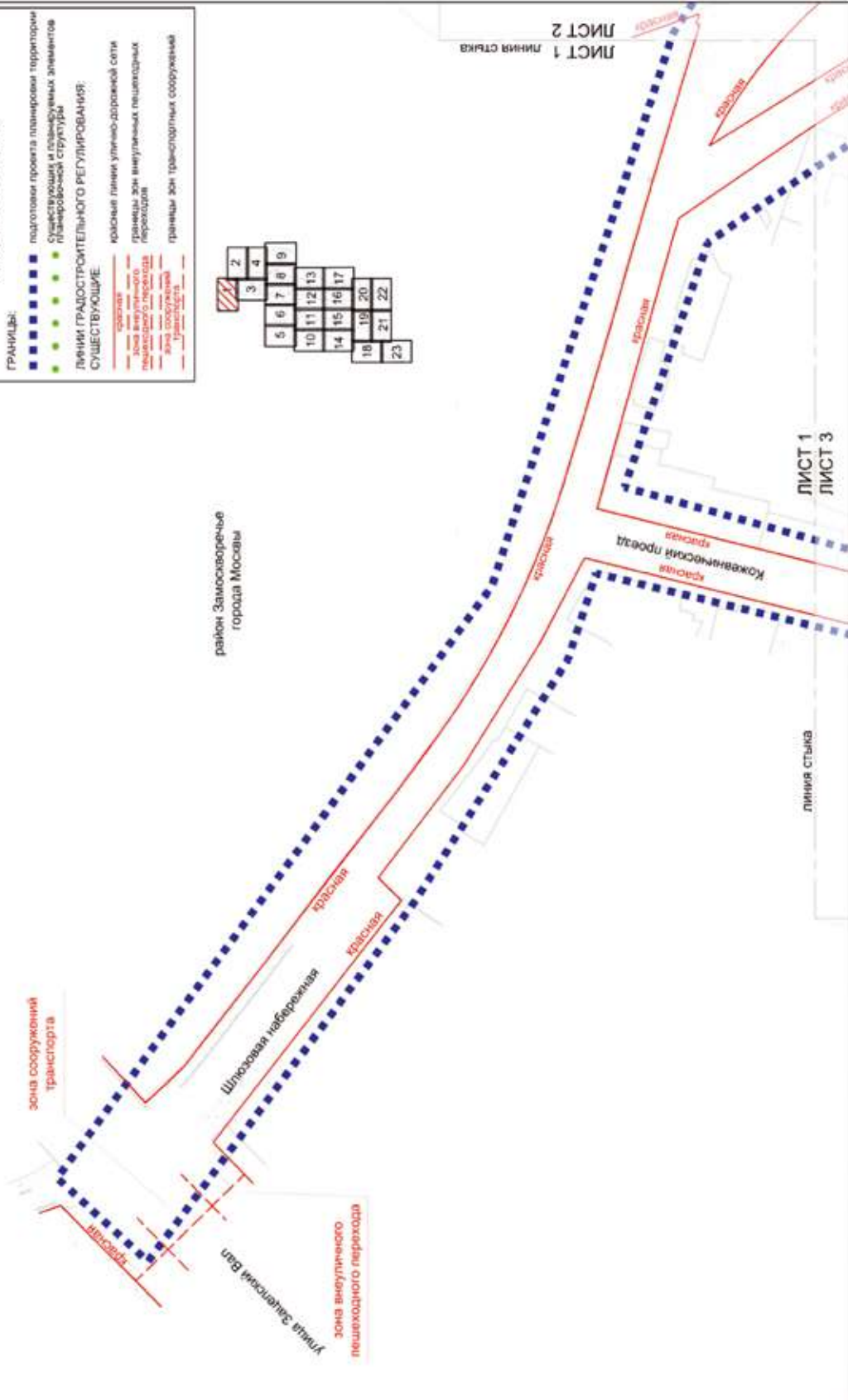
**ЛИНИИ ГРАДОСТРОИТЕЛЬНОГО РЕГУЛИРОВАНИЯ, СУЩЕСТВУЮЩИЕ:**

- красная линия улично-дорожной сети
- границы зон выделенных пешеходных переходов
- границы зон транспортных сооружений

**СУЩЕСТВУЮЩИЕ:**

- красная линия
- зона выделенного пешеходного перехода
- зона выделенного пешеходного перехода
- зона выделенного пешеходного перехода
- зона выделенного пешеходного перехода
- зона выделенного пешеходного перехода

2	3	4
5	6	7
8	9	
10	11	12
13	14	15
16	17	
18	19	20
21	22	23

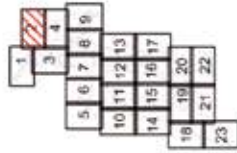


Масштаб 1:2000  
район Замоскворечье города Москвы

Лист 2 из 23

УСЛОВНЫЕ ОБОЗНАЧЕНИЯ:

- ГРАНИЦЫ:
  - подготовки проекта планировки территории
  - существующих и планируемых элементов планировочной структуры
- ЛИНИИ ГРАДОСТРОИТЕЛЬНОГО РЕГУЛИРОВАНИЯ СУЩЕСТВУЮЩИЕ
- красные линии улично-дорожной сети



район Замоскворечье  
города Москвы

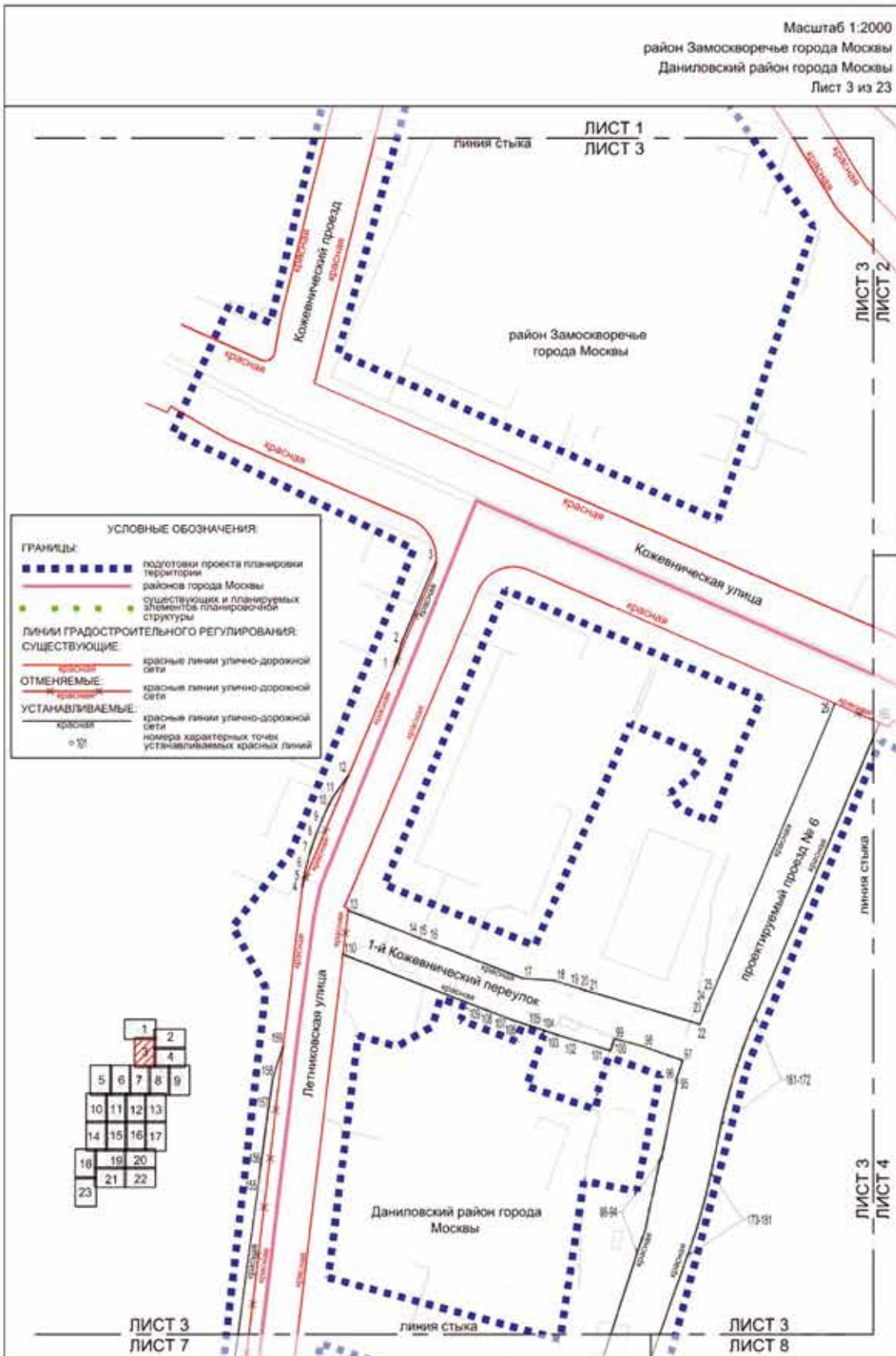
Шлюзовая набережная

ЛИСТ 1  
ЛИСТ 2

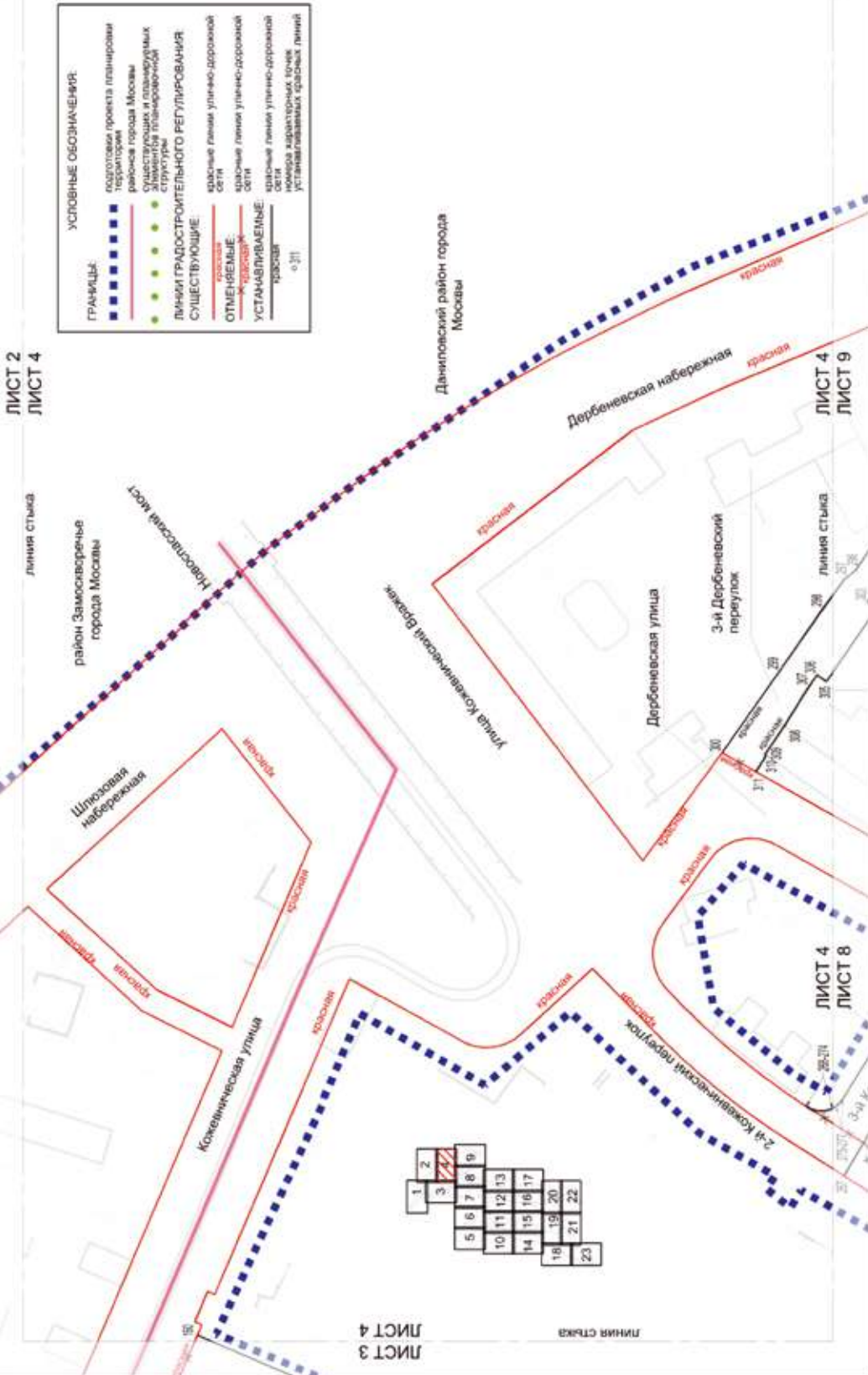
ЛИСТ 3  
ЛИСТ 4

ЛИНИЯ СТЫКА  
ЛИСТ 2  
ЛИСТ 4

Масштаб 1:2000  
 район Замоскворечье города Москвы  
 Даниловский район города Москвы  
 Лист 3 из 23



Масштаб 1:2000  
 район Замоскворечье города Москвы  
 Даниловский район города Москвы  
 Лист 4 из 23






**УСЛОВНЫЕ ОБОЗНАЧЕНИЯ:**

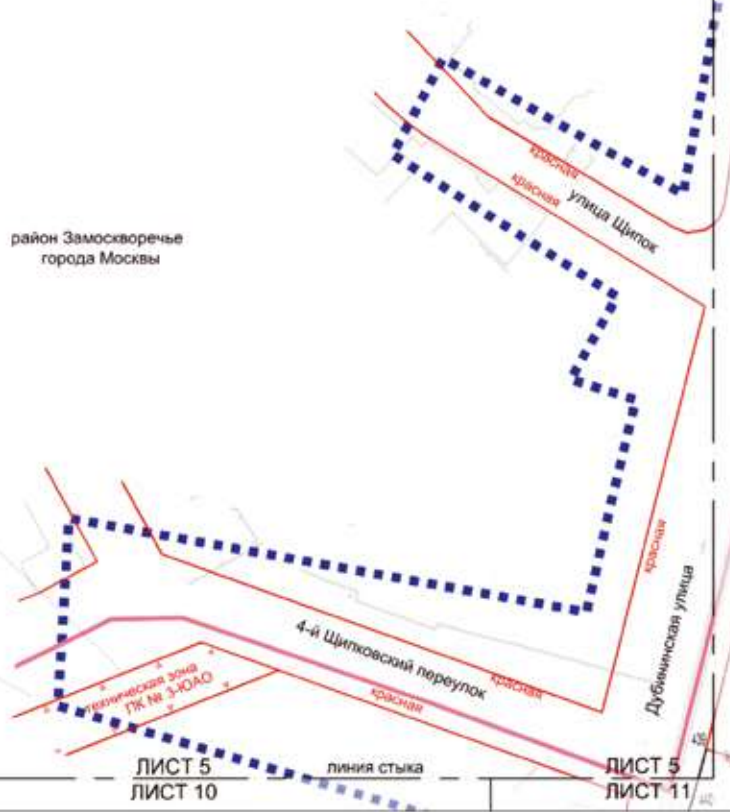
<b>ГРАНИЦЫ:</b>	
	подготовки проекта планировки территории района города Москвы
	существующих и планируемых элементов планировочной структуры
<b>ЛИНИИ ГРАДОСТРОИТЕЛЬНОГО РЕГУЛИРОВАНИЯ:</b>	
<b>СУЩЕСТВУЮЩИЕ:</b>	
	красные линии улично-дорожной сети
	границы технических зон инженерных коммуникаций и сооружений
	границы объектов природного комплекса города Москвы
<b>ОТМЕНЯЕМЫЕ:</b>	
	красные линии улично-дорожной сети
<b>УСТАНОВЛИВАЕМЫЕ:</b>	
	красные линии улично-дорожной сети
	номера характерных точек устанавливаемых красных линий

ЛИСТ 5  
 ЛИСТ 6

район Замоскворечье  
 города Москвы



Даниловский район города  
 Москвы



ЛИСТ 5  
 ЛИСТ 10

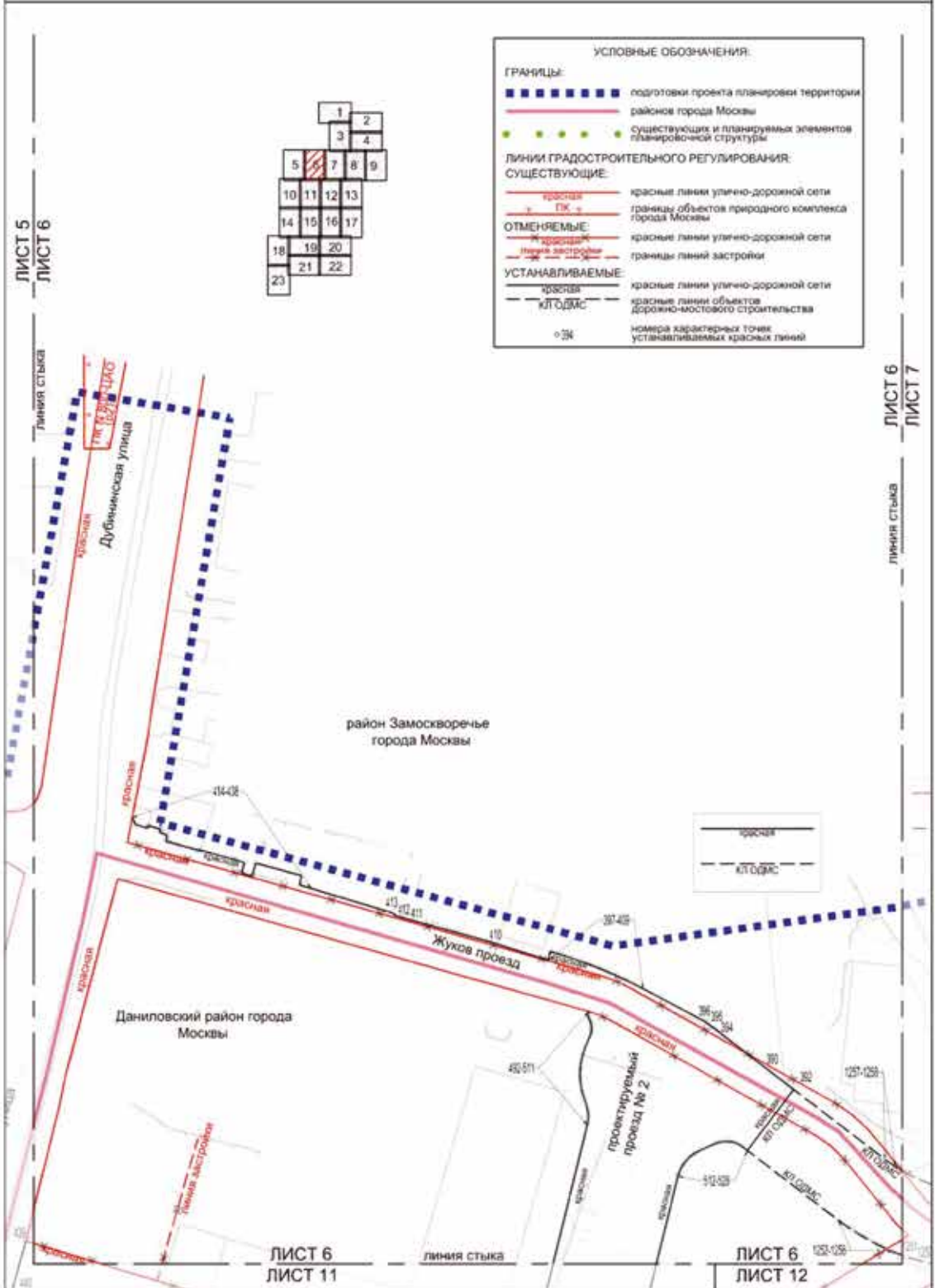
ЛИСТ 5  
 ЛИСТ 11

Масштаб 1:2000  
 район Замоскворечье города Москвы  
 Даниловский район города Москвы  
 Лист 6 из 23



**УСЛОВНЫЕ ОБОЗНАЧЕНИЯ:**

<b>ГРАНИЦЫ:</b>	
	подготовки проекта планировки территории
	районное города Москвы
	существующих и планируемых элементов планировочной структуры
<b>ЛИНИИ ГРАДОСТРОИТЕЛЬНОГО РЕГУЛИРОВАНИЯ:</b>	
<b>СУЩЕСТВУЮЩИЕ:</b>	
	красные линии улично-дорожной сети
	границы объектов природного комплекса города Москвы
<b>ОТМЕНЯЕМЫЕ:</b>	
	красные линии улично-дорожной сети
	границы линий застройки
<b>УСТАНОВЛИВАЕМЫЕ:</b>	
	красные линии улично-дорожной сети
	красные линии объектов дорожно-мостового строительства
	номера характерных точек устанавливаемых красных линий



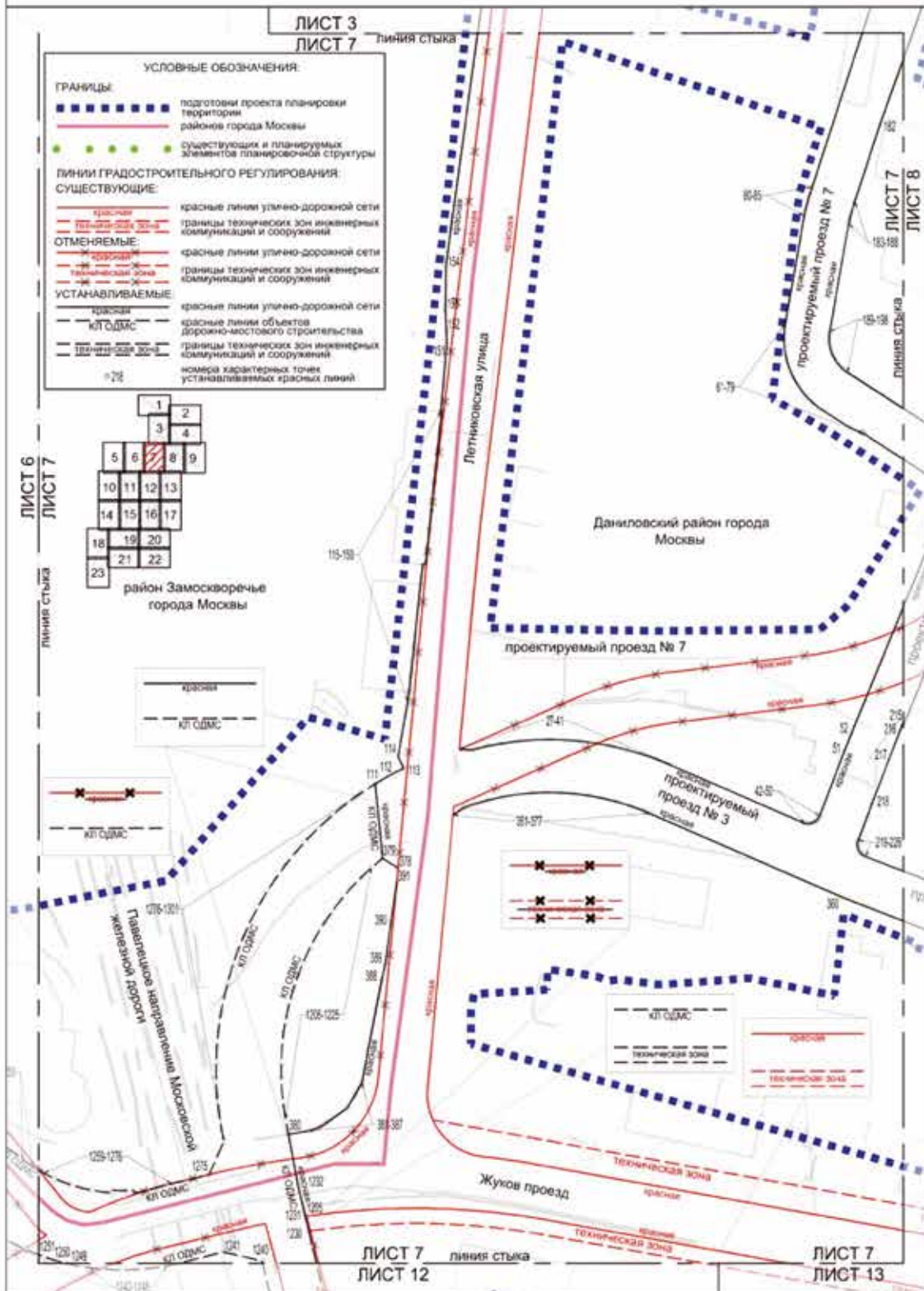
ЛИСТ 5  
 ЛИСТ 6

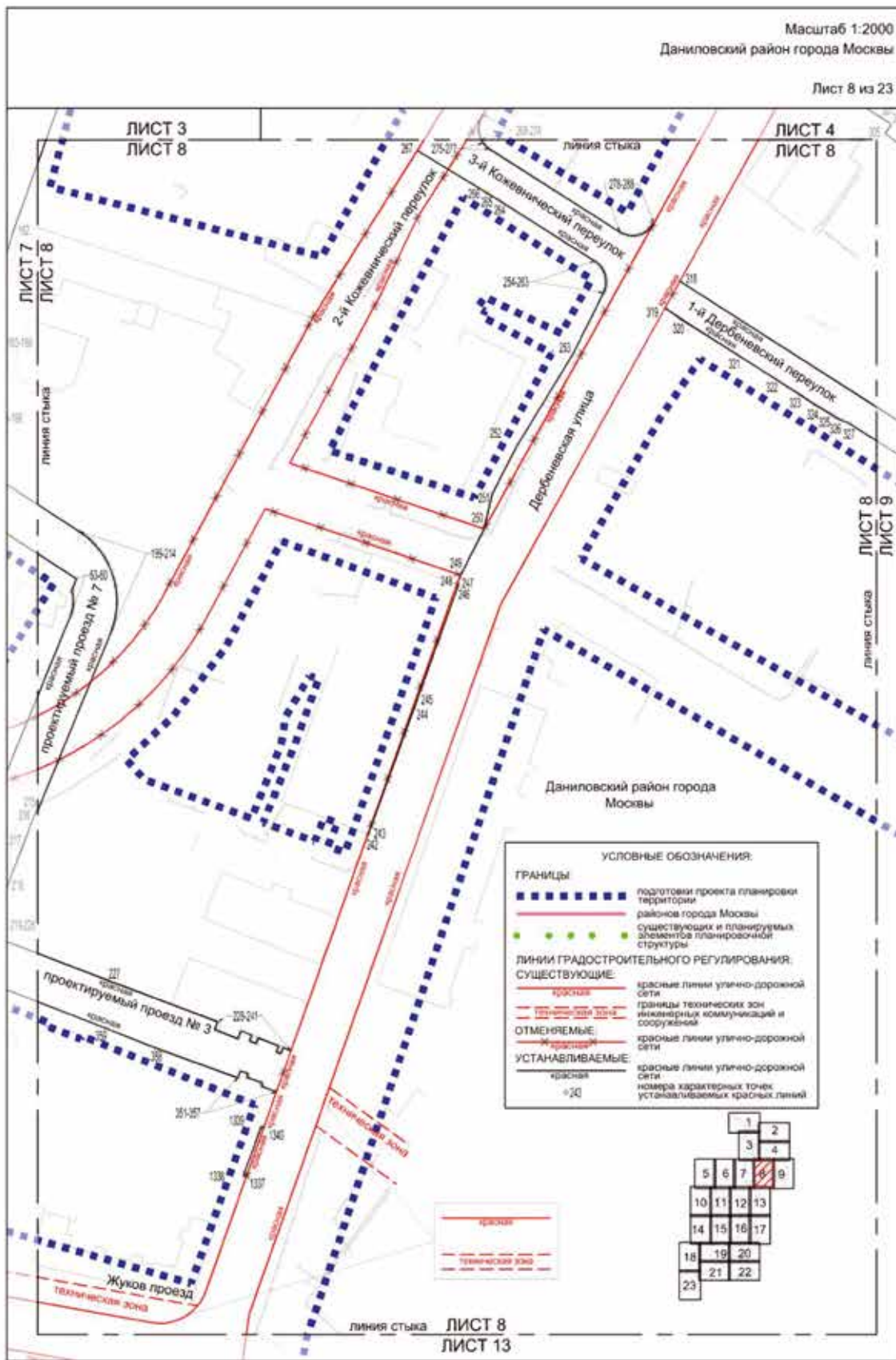
ЛИСТ 6  
 ЛИСТ 7

ЛИСТ 6  
 ЛИСТ 11

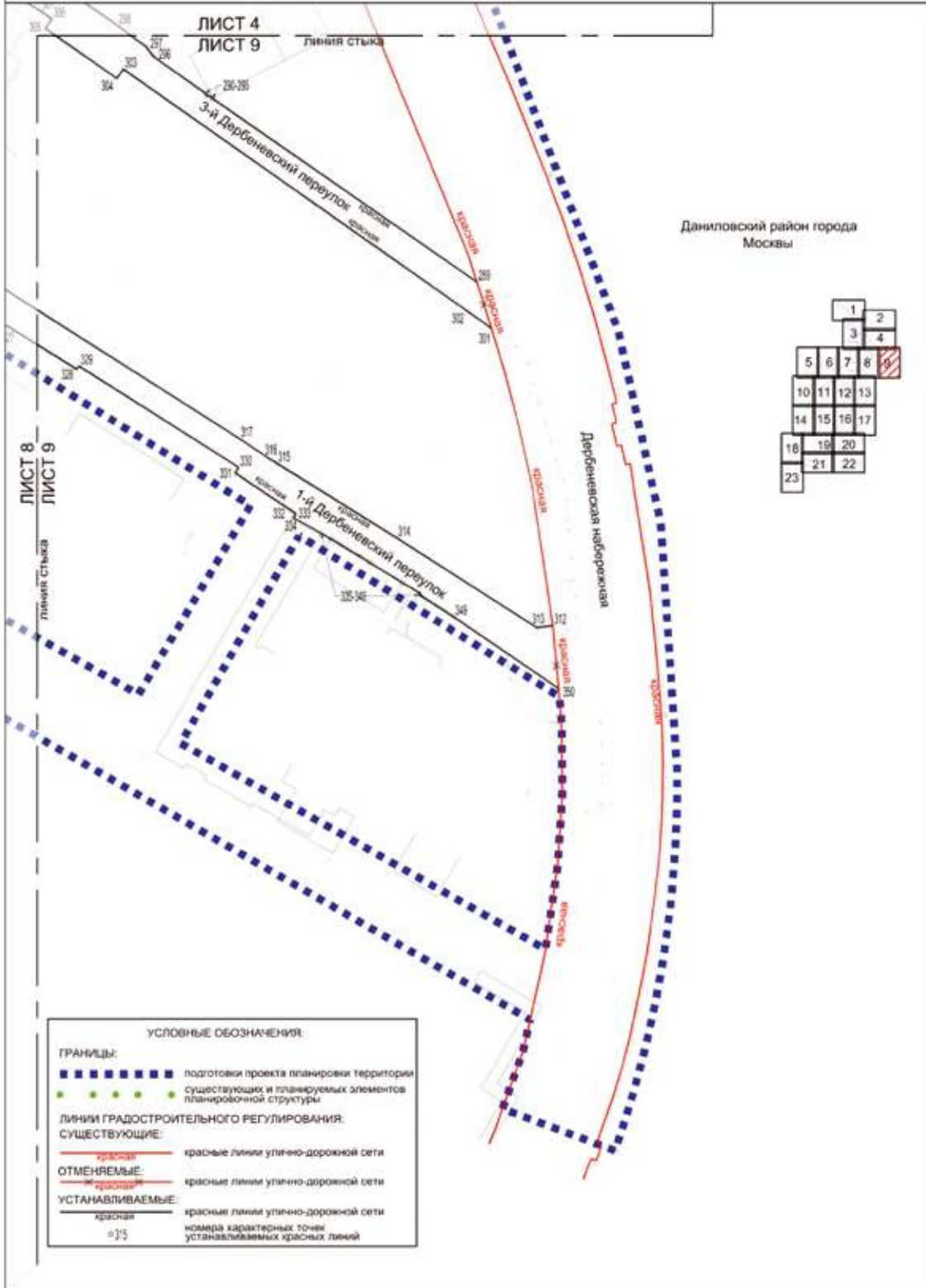
ЛИСТ 6  
 ЛИСТ 12

Масштаб 1:2000  
 район Замоскворечье города Москвы  
 Даниловский район города Москвы  
 Лист 7 из 23









Масштаб 1:2000

Даниловский район города Москвы

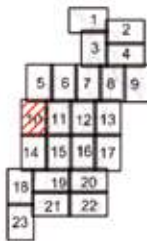
Лист 10 из 23

ЛИСТ 5  
ЛИСТ 10

линия стыка

ЛИСТ 10  
ЛИСТ 11

линия стыка



Даниловский район города  
Москвы

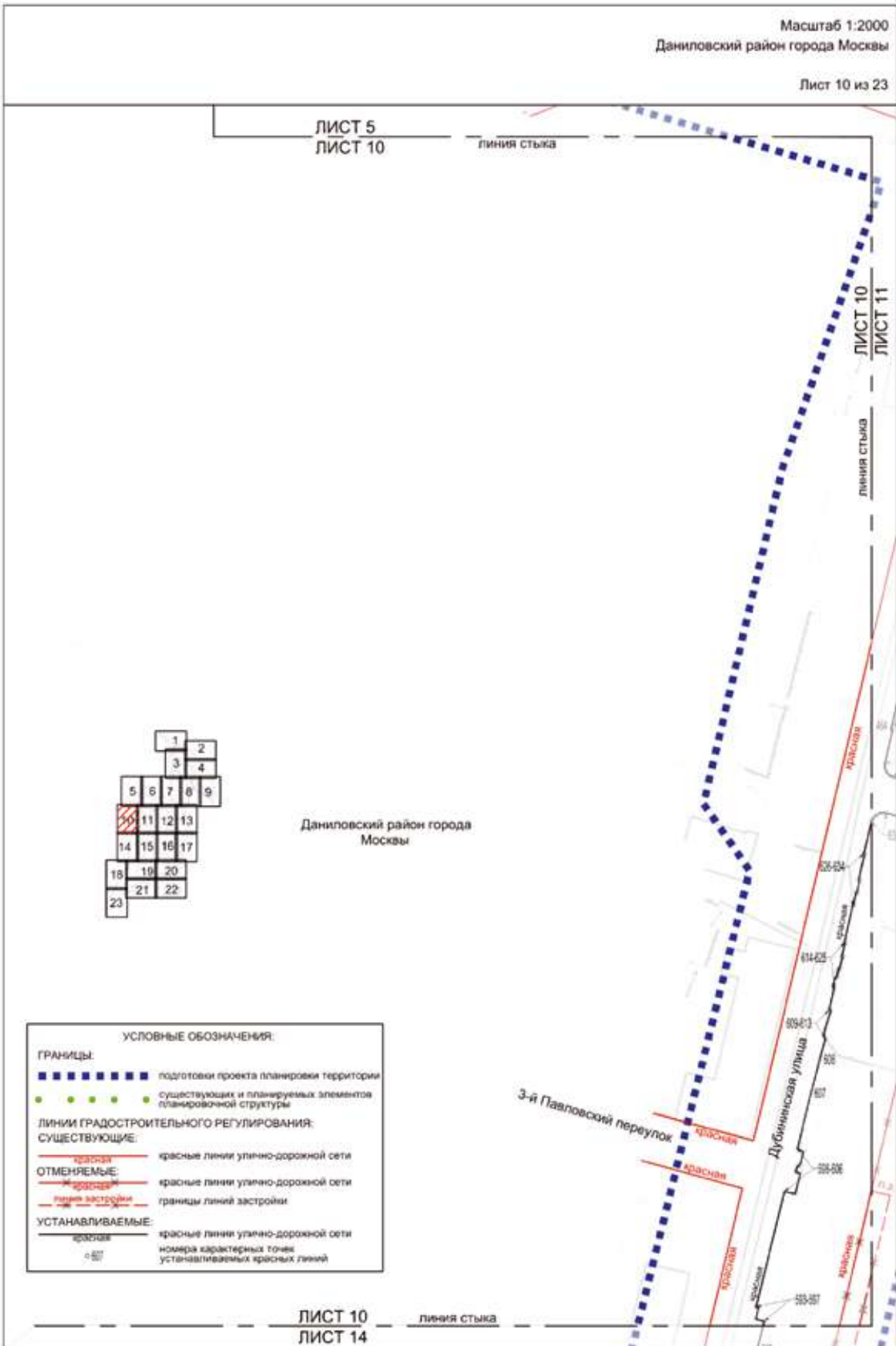
УСЛОВНЫЕ ОБОЗНАЧЕНИЯ:	
<b>ГРАНИЦЫ:</b>	
	подготовки проекта планировки территории
	существующих и планируемых элементов планировочной структуры
<b>ЛИНИИ ГРАДОСТРОИТЕЛЬНОГО РЕГУЛИРОВАНИЯ:</b>	
<b>СУЩЕСТВУЮЩИЕ:</b>	
	красные линии улично-дорожной сети
<b>ОТМЕНЯЕМЫЕ:</b>	
	красные линии улично-дорожной сети
	границы линий застройки
<b>УСТАНОВЛИВАЕМЫЕ:</b>	
	красные линии улично-дорожной сети
	номера характерных точек устанавливаемых красных линий

3-й Павловский переулок

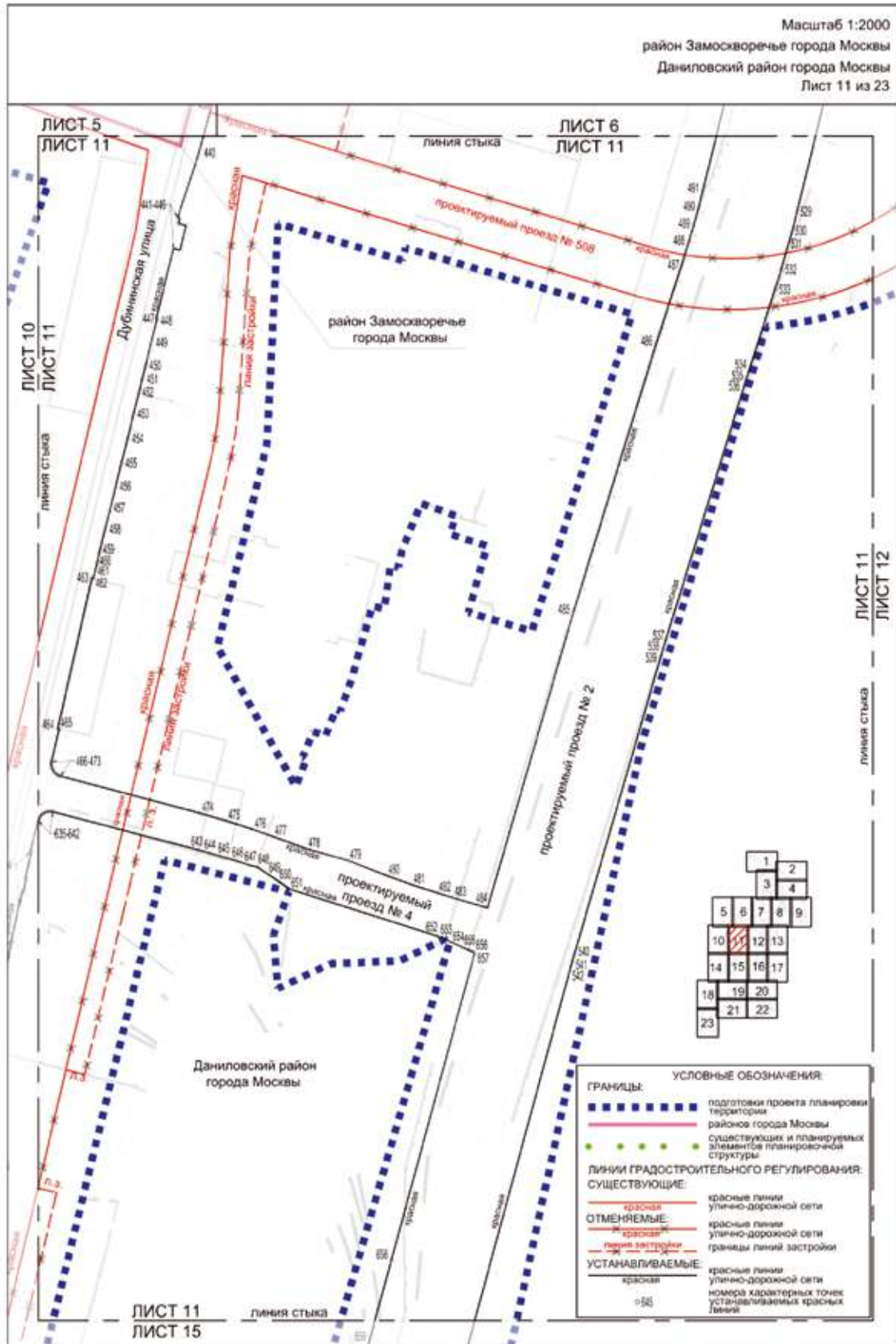
Дубининская улица

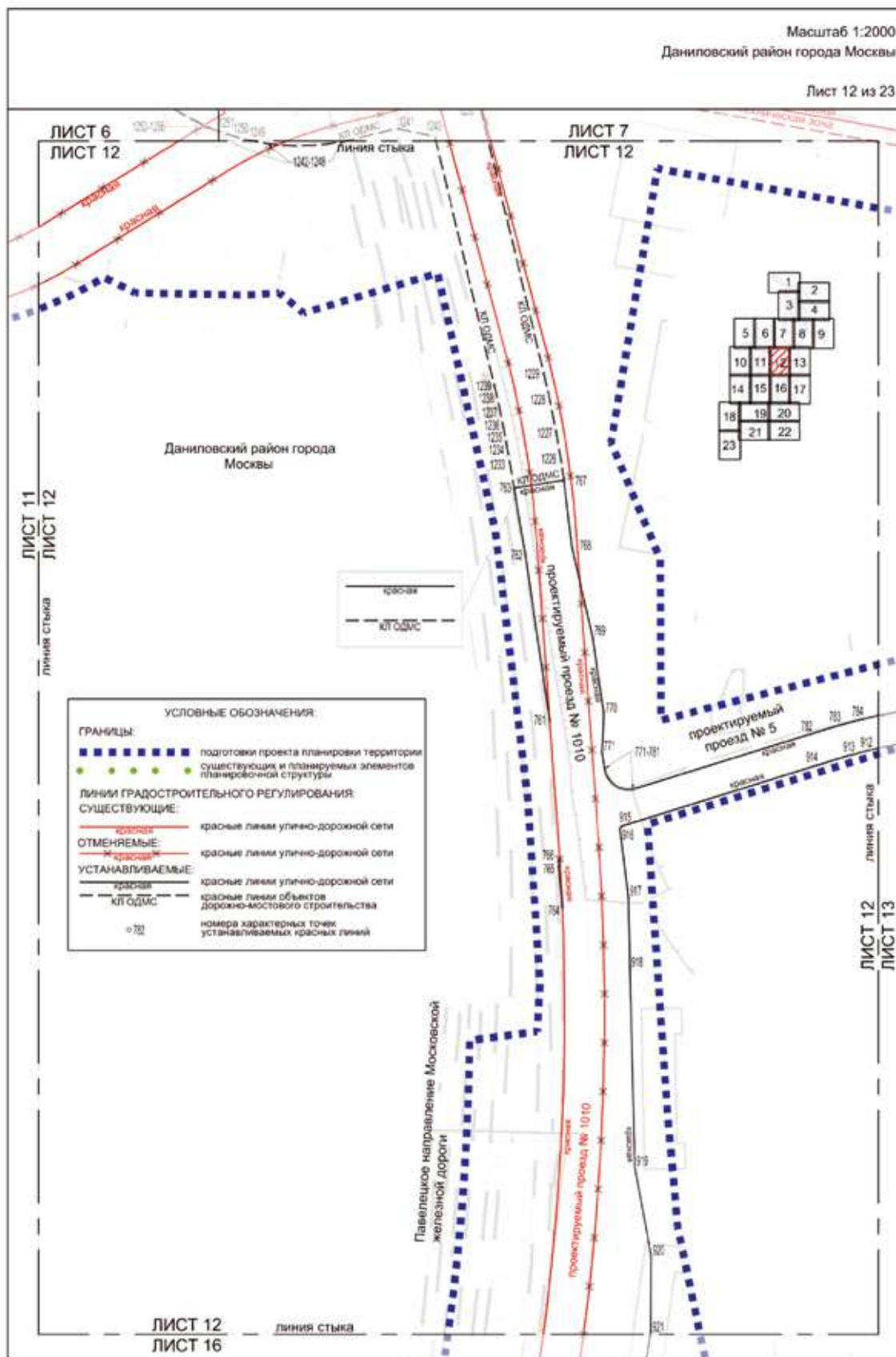
ЛИСТ 10  
ЛИСТ 14

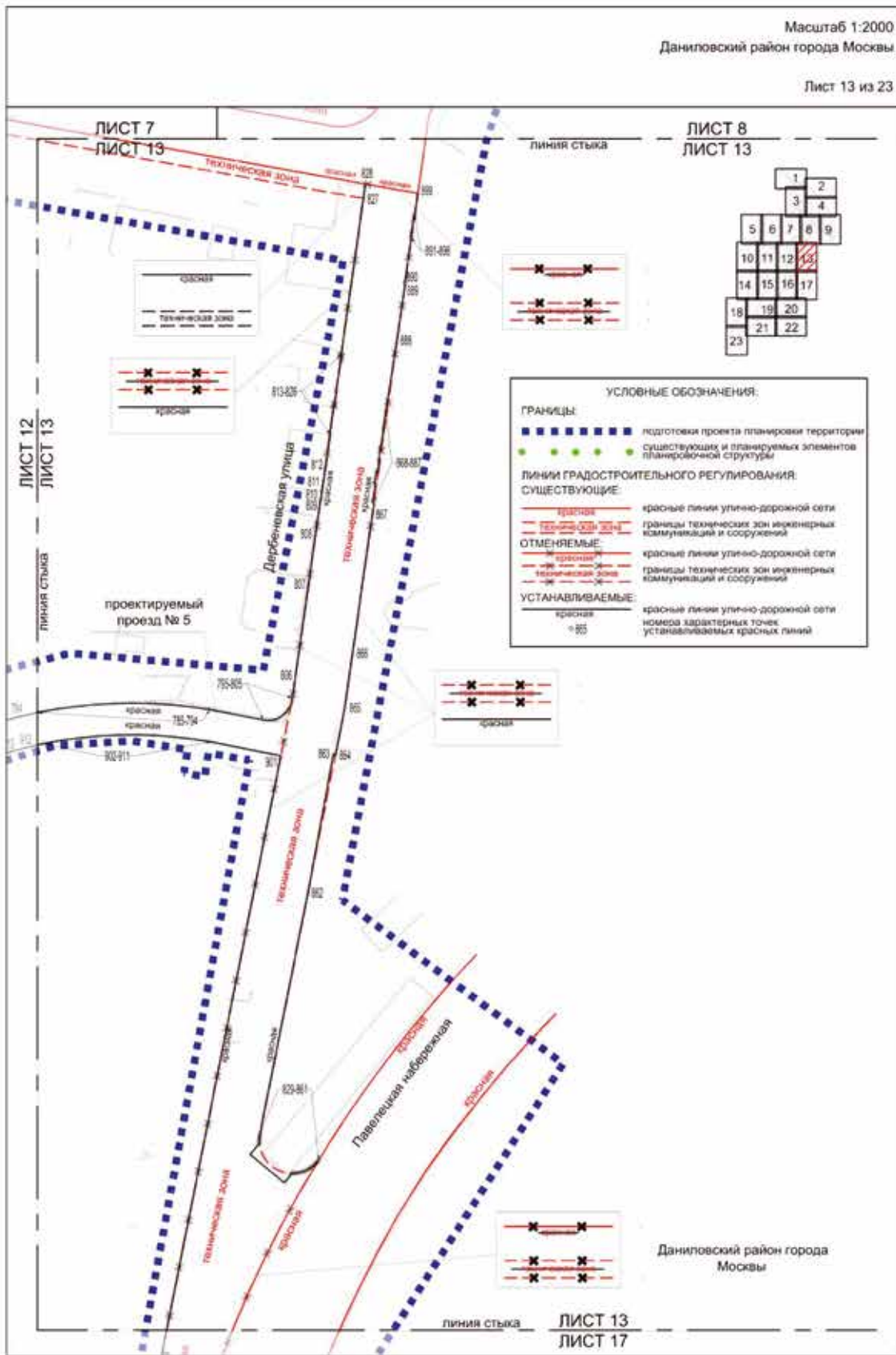
линия стыка



Масштаб 1:2000  
 район Замоскворечье города Москвы  
 Даниловский район города Москвы  
 Лист 11 из 23



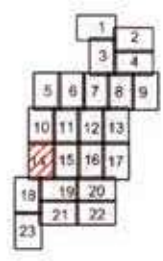




Масштаб 1:2000  
Даниловский район города Москвы

Лист 14 из 23

ЛИСТ 10  
ЛИСТ 14      линия стыка



УСЛОВНЫЕ ОБОЗНАЧЕНИЯ:

ГРАНИЦЫ:	
	подготовки проекта планировки территории
	существующих и планируемых элементов планировочной структуры
ЛИНИИ ГРАДОСТРОИТЕЛЬНОГО РЕГУЛИРОВАНИЯ СУЩЕСТВУЮЩИЕ:	
	красные линии улично-дорожной сети
ОТМЕНЯЕМЫЕ:	
	красные линии улично-дорожной сети
	границы земель застройки
УСТАНАВЛИВАЕМЫЕ:	
	красные линии улично-дорожной сети
	номера характерных точек устанавливаемых красных линий

Даниловский район города  
Москвы

Дубининская улица

линия стыка  
ЛИСТ 14  
ЛИСТ 15

ЛИСТ 14  
ЛИСТ 18

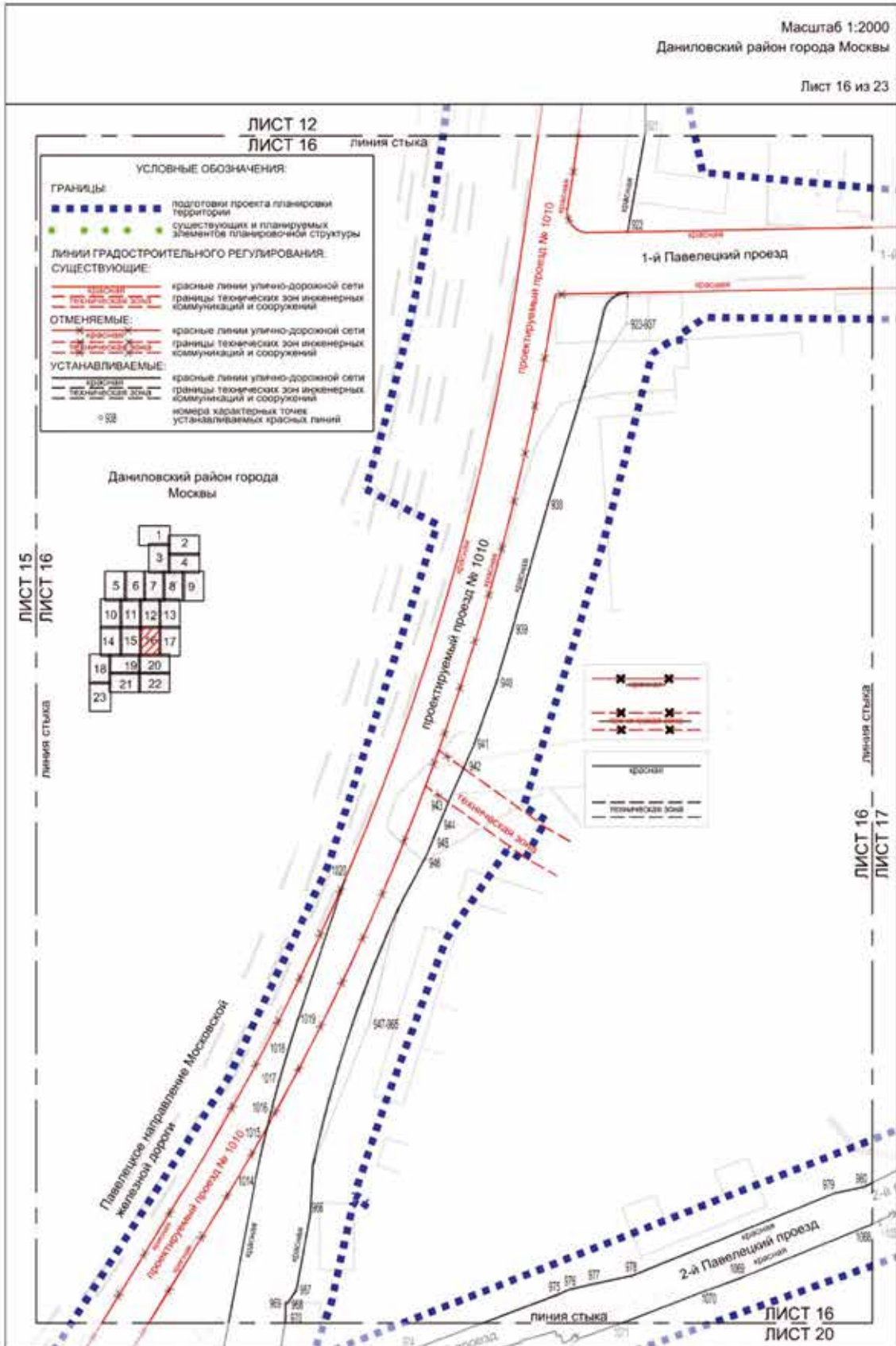
линия стыка

ЛИСТ 14  
ЛИСТ 19



Масштаб 1:2000  
Даниловский район города Москвы

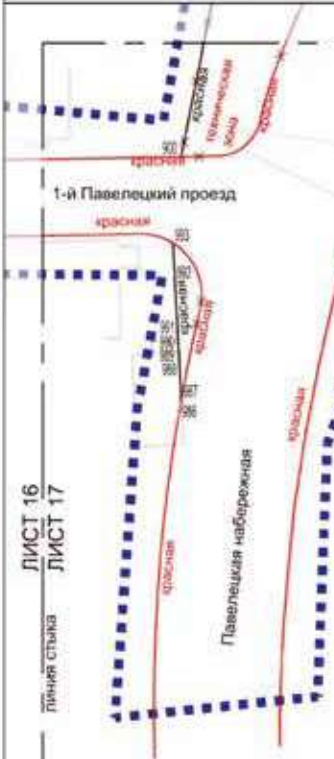
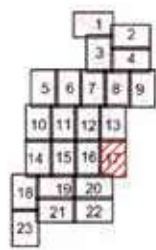

Лист 16 из 23



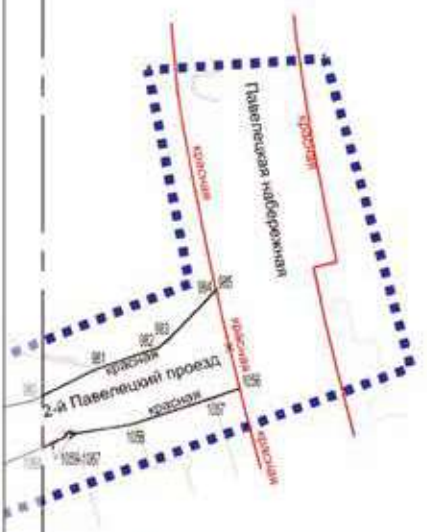


Масштаб 1:2000  
 Даниловский район города Москвы  
 Лист 17 из 23

ЛИСТ 13  
 ЛИСТ 17



Даниловский район города  
 Москвы



ЛИСТ 17  
 ЛИСТ 20

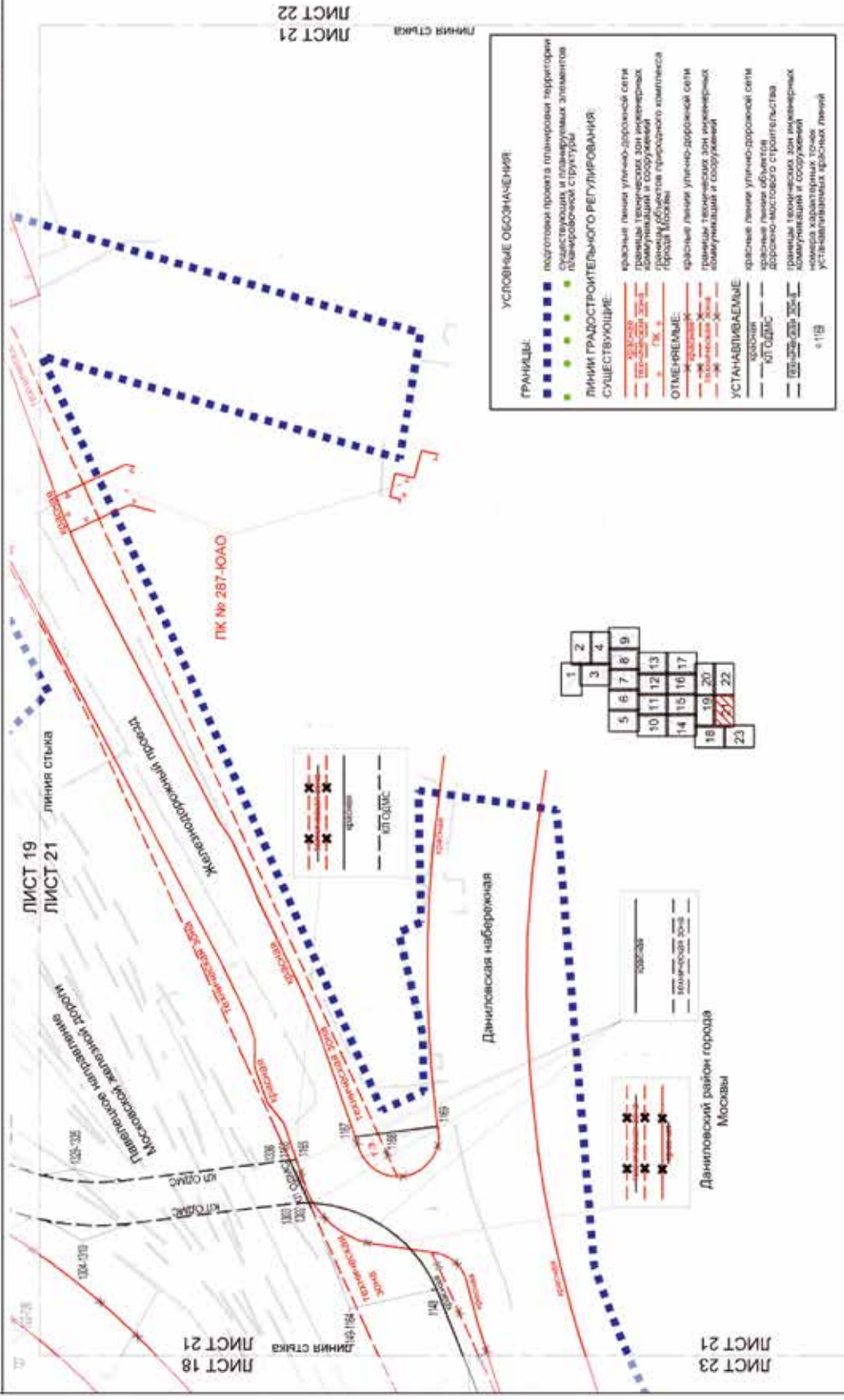
УСЛОВНЫЕ ОБОЗНАЧЕНИЯ:	
ГРАНИЦЫ:	
	подготовил проект планировки территории
	существующих и планируемых элементов планировочной структуры
ЛИНИИ ГРАДОСТРОИТЕЛЬНОГО РЕГУЛИРОВАНИЯ:	
СУЩЕСТВУЮЩИЕ:	
	красные линии улично-дорожной сети
ОТМЕНЯЕМЫЕ:	
	красные линии улично-дорожной сети
	границы технических зон инженерных коммуникаций и сооружений
УСТАНОВЛИВАЕМЫЕ:	
	красные линии улично-дорожной сети
	номера характерных точек устанавливаемых красных линий





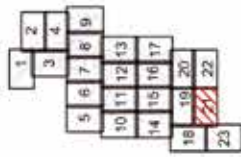


Масштаб 1:2000  
 Даниловский район города Москвы  
 Лист 21 из 23



**УСЛОВНЫЕ ОБОЗНАЧЕНИЯ**

	ГРАНИЦЫ
	подготовка проекта планировки территории
	плановый элемент планировочной структуры
	ЛИНИИ ГРАДОСТРОИТЕЛЬНОГО РЕГУЛИРОВАНИЯ
	СУЩЕСТВУЮЩИЕ
	красные линии улиц-дорожной сети
	границы теоретических зон инженерных коммуникаций и сооружений
	границы объектов природного комплекса парка Данилов
	ОТМЕНЯЕМЫЕ
	красные линии улиц-дорожной сети
	границы теоретических зон инженерных коммуникаций и сооружений
	УСТАНОВИВШИЕСЯ
	красные линии улиц-дорожной сети
	границы теоретических зон инженерных коммуникаций и сооружений
	дорожно-мостового строительства
	границы теоретических зон инженерных коммуникаций и сооружений
	номера характерных точек
	установившиеся красные линии



Даниловский район города  
 Москвы

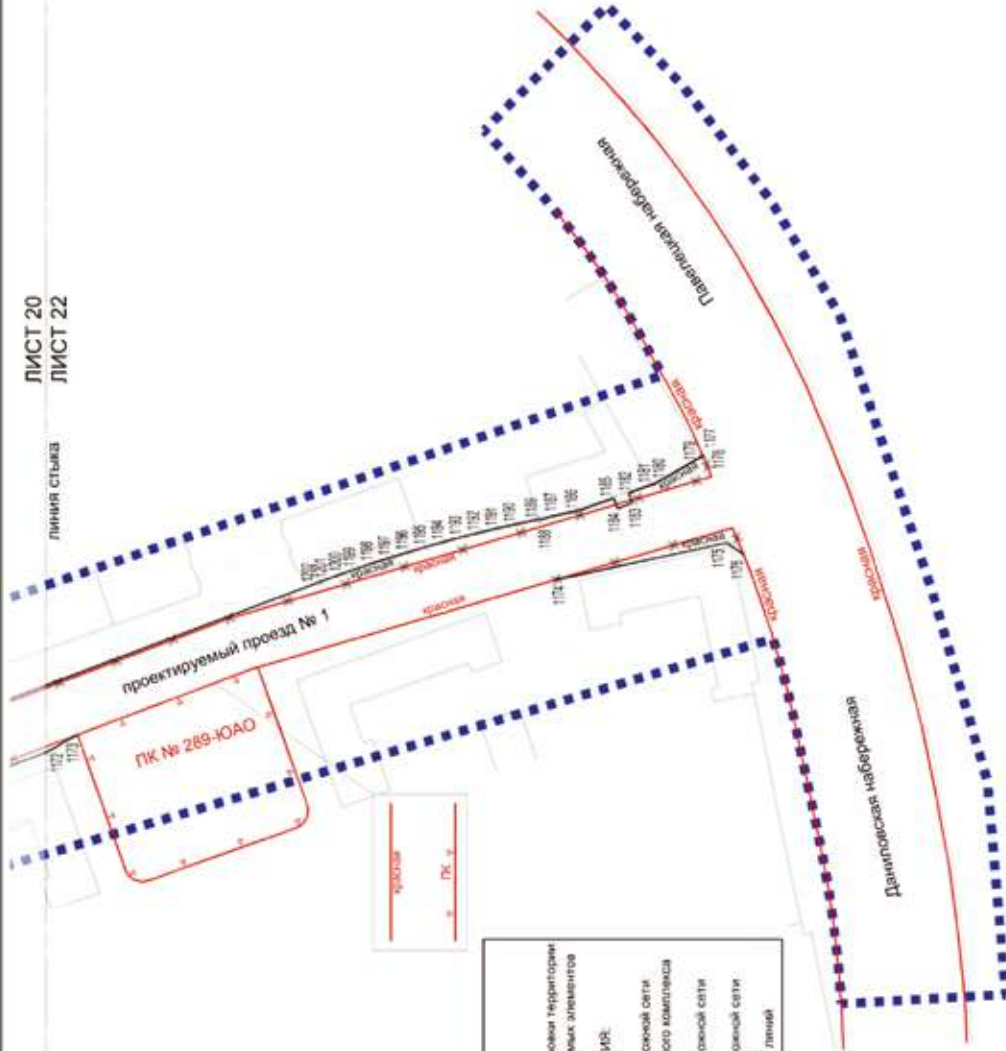
ЛИСТ 23  
 ЛИСТ 21

ЛИСТ 18  
 ЛИСТ 21

ЛИСТ 19  
 ЛИСТ 21

ЛИСТ 21  
 ЛИСТ 22

ЛИСТ 20  
ЛИСТ 22



Даниловский район города  
Москвы



ЛИСТ 21  
ЛИСТ 22

**УСЛОВНЫЕ ОБОЗНАЧЕНИЯ:**

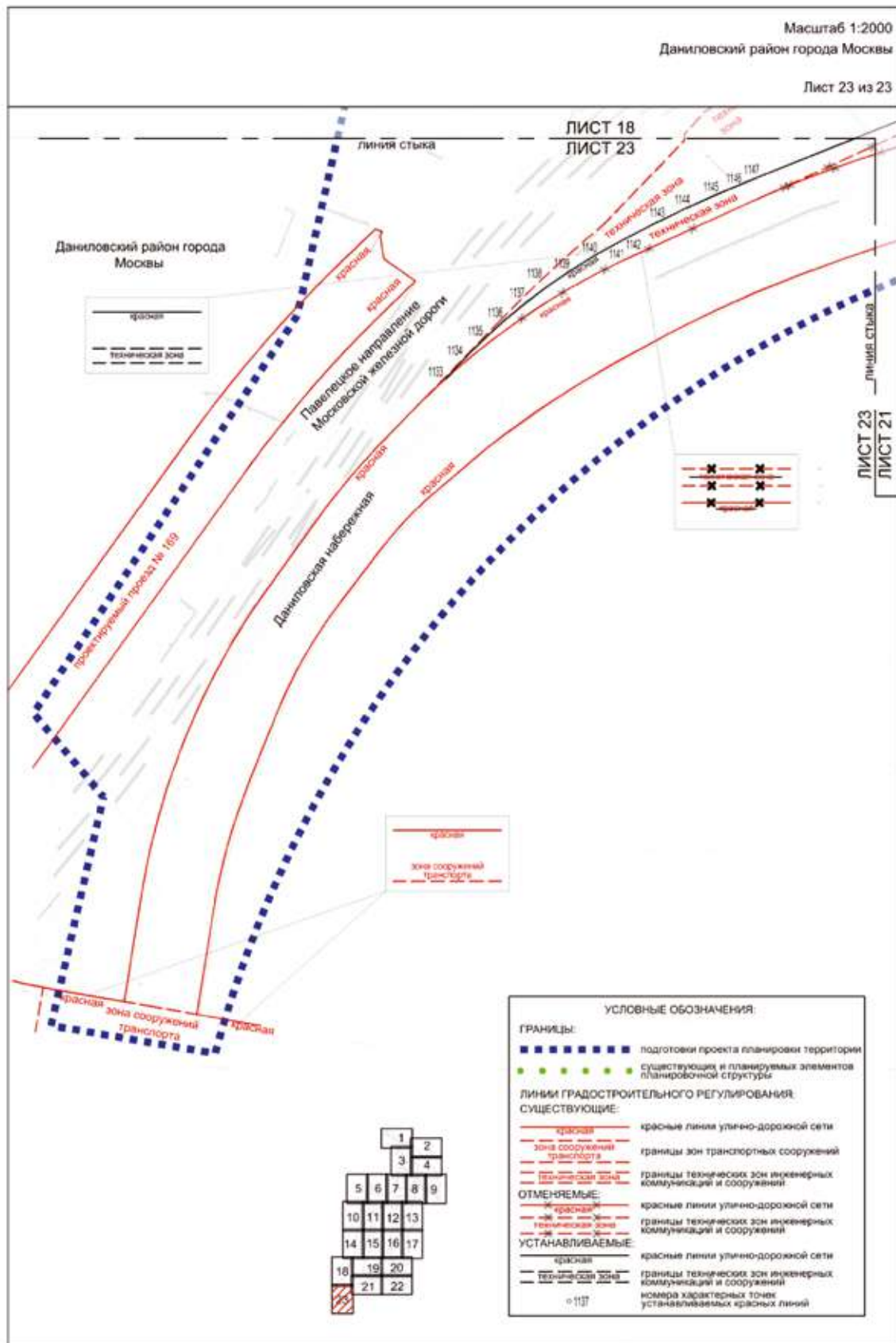
**ГРАНИЦЫ**  
 ■ границы проекта планировки территории существующих и планируемых элементов планировочной структуры

**ЛИНИИ ГРАДОСТРОИТЕЛЬНОГО РЕГУЛИРОВАНИЯ СУЩЕСТВУЮЩИЕ**  
 — красная линия улечно-дорожной сети  
 — граница объектов природного комплекса города Москвы

**ОТМЕЧЕННЫЕ**  
 — красная линия улечно-дорожной сети

**УСТАНОВЛЕННЫЕ:**  
 — красная линия улечно-дорожной сети  
 о 1:200 — номера кадастровых точек устанавливаемых красных линий

ЛИНИЯ СТЫКА



**1.1.2. Перечень координат характерных точек устанавливаемых красных линий**

№ точки	Координаты точки (Система координат, используемая для ведения Единого государственного реестра недвижимости (МСК-77))	
	X	Y
1	2	3
Устанавливаемые красные линии улично-дорожной сети		
1	6895.72	9245.53
2	6906.54	9248.91
3	6939.15	9262.93
4	6806.43	9207.71
5	6809.31	9208.06
6	6815.56	9209.56
7	6821.72	9211.37
8	6827.79	9213.49
9	6833.74	9215.91
10	6839.57	9218.62
11	6842.98	9220.37
12	6851.73	9226.76
13	6796.56	9226.66
14	6786.11	9253.88
15	6785.22	9255.94
16	6783.56	9260.55
17	6768.93	9298.65
18	6767.83	9312.29
19	6766.04	9317.95
20	6764.32	9323.63
21	6764.23	9323.94
22	6750.08	9372.02
23	6754.33	9373.66
24	6758.56	9375.38
25	6760.90	9376.37
26	6881.12	9427.79
27	6338.82	9173.75
28	6338.67	9178.88
29	6340.10	9184.97
30	6341.21	9191.13
31	6342.01	9197.33
32	6342.49	9203.56
33	6342.65	9209.82
34	6342.50	9216.07
35	6342.02	9222.30
36	6341.22	9228.51

№ точки	Координаты точки (Система координат, используемая для ведения Единого государственного реестра недвижимости (МСК-77))	
	X	Y
1	2	3
37	6340.11	9234.66
38	6338.69	9240.75
39	6336.95	9246.76
40	6334.91	9252.67
41	6332.61	9258.38
42	6309.69	9311.38
43	6309.48	9311.98
44	6309.28	9313.23
45	6309.40	9314.48
46	6309.84	9315.67
47	6310.16	9316.21
48	6311.00	9317.15
49	6312.05	9317.85
50	6312.49	9318.04
51	6338.03	9327.83
52	6345.35	9330.80
53	6428.36	9365.20
54	6429.42	9365.60
55	6431.61	9366.16
56	6433.85	9366.41
57	6436.11	9366.34
58	6438.34	9365.95
59	6438.79	9365.80
60	6443.62	9367.71
61	6464.29	9335.44
62	6464.44	9335.07
63	6464.49	9334.99
64	6464.47	9334.98
65	6466.57	9329.96
66	6473.32	9319.41
67	6474.24	9318.05
68	6476.28	9315.45
69	6478.56	9313.07
70	6481.06	9310.92
71	6483.75	9309.02
72	6486.62	9307.39
73	6489.63	9306.05



№ точки	Координаты точки (Система координат, используемая для ведения Единого государственного реестра недвижимости (МСК-77))	
	X	Y
1	2	3
74	6492.76	9305.01
75	6495.97	9304.27
76	6499.24	9303.85
77	6502.54	9303.74
78	6505.83	9303.96
79	6507.90	9304.26
80	6550.77	9311.87
81	6553.16	9312.37
82	6555.53	9312.95
83	6557.88	9313.61
84	6560.21	9314.34
85	6562.25	9315.06
86	6656.85	9346.04
87	6662.57	9348.11
88	6666.31	9349.42
89	6668.55	9349.82
90	6673.89	9350.83
91	6680.54	9352.48
92	6690.98	9354.70
93	6695.00	9355.55
94	6695.08	9355.96
95	6726.95	9362.52
96	6727.15	9362.04
97	6735.33	9364.86
98	6741.03	9348.68
99	6744.26	9336.61
100	6741.85	9335.85
101	6739.33	9335.05
102	6744.32	9318.08
103	6746.07	9312.27
104	6747.90	9306.47
105	6749.81	9300.70
106	6751.79	9294.96
107	6753.85	9289.24
108	6755.98	9283.55
109	6756.21	9282.96
110	6778.65	9224.50
111	6325.14	9140.05
112	6328.41	9145.70

№ точки	Координаты точки (Система координат, используемая для ведения Единого государственного реестра недвижимости (МСК-77))	
	X	Y
1	2	3
113	6331.39	9151.50
114	6335.83	9149.29
115	6357.82	9153.13
116	6361.46	9153.53
117	6361.45	9153.69
118	6362.60	9153.81
119	6367.62	9154.37
120	6368.54	9154.45
121	6373.57	9154.99
122	6374.47	9155.09
123	6379.57	9155.59
124	6380.47	9155.68
125	6385.52	9156.23
126	6389.06	9156.58
127	6404.33	9158.27
128	6407.56	9158.63
129	6412.40	9159.20
130	6412.29	9160.27
131	6417.89	9160.85
132	6425.98	9161.71
133	6426.18	9161.73
134	6433.92	9162.55
135	6434.12	9162.57
136	6439.95	9163.15
137	6441.55	9163.31
138	6443.95	9163.58
139	6444.97	9163.70
140	6445.42	9163.75
141	6451.25	9164.40
142	6451.45	9164.42
143	6455.67	9164.84
144	6464.06	9165.70
145	6465.67	9165.93
146	6470.91	9166.48
147	6472.56	9166.66
148	6472.99	9166.71
149	6473.02	9166.43
150	6473.02	9166.37
151	6499.62	9168.71

№ точки	Координаты точки (Система координат, используемая для ведения Единого государственного реестра недвижимости (МСК-77))	
	X	Y
1	2	3
152	6505.09	9168.49
153	6513.26	9168.16
154	6531.22	9168.46
155	6686.58	9189.74
156	6691.15	9190.37
157	6715.22	9193.66
158	6727.68	9195.34
159	6741.31	9199.86
160	6873.21	9446.16
161	6753.03	9394.75
162	6748.99	9393.07
163	6744.92	9391.45
164	6740.81	9389.92
165	6736.68	9388.45
166	6732.53	9387.07
167	6728.35	9385.76
168	6724.14	9384.52
169	6719.92	9383.36
170	6715.67	9382.28
171	6711.40	9381.28
172	6709.03	9380.76
173	6689.44	9376.55
174	6684.99	9375.56
175	6680.56	9374.48
176	6676.15	9373.33
177	6671.75	9372.10
178	6667.39	9370.80
179	6663.04	9369.41
180	6658.72	9367.95
181	6655.79	9366.92
182	6587.25	9342.19
183	6556.33	9332.06
184	6554.33	9331.36
185	6552.30	9330.73
186	6550.25	9330.18
187	6548.17	9329.71
188	6547.48	9329.57
189	6504.75	9321.98

№ точки	Координаты точки (Система координат, используемая для ведения Единого государственного реестра недвижимости (МСК-77))	
	X	Y
1	2	3
190	6503.63	9321.83
191	6501.37	9321.75
192	6499.12	9321.99
193	6496.93	9322.55
194	6494.84	9323.41
195	6492.89	9324.55
196	6491.12	9325.96
197	6489.57	9327.61
198	6488.48	9329.12
199	6463.12	9368.75
200	6462.20	9370.11
201	6460.16	9372.70
202	6457.88	9375.09
203	6455.38	9377.24
204	6452.69	9379.14
205	6449.82	9380.76
206	6446.81	9382.11
207	6443.68	9383.15
208	6440.47	9383.89
209	6437.20	9384.31
210	6433.90	9384.42
211	6430.61	9384.20
212	6427.36	9383.67
213	6424.17	9382.82
214	6421.47	9381.83
215	6348.57	9351.62
216	6348.76	9351.08
217	6333.45	9345.18
218	6317.63	9339.05
219	6302.68	9333.42
220	6302.08	9333.24
221	6300.83	9333.10
222	6299.58	9333.29
223	6298.41	9333.78
224	6297.41	9334.54
225	6296.63	9335.53
226	6296.25	9336.32
227	6279.47	9380.36

№ точки	Координаты точки (Система координат, используемая для ведения Единого государственного реестра недвижимости (МСК-77))	
	X	Y
1	2	3
228	6262.47	9425.93
229	6259.19	9424.69
230	6258.68	9426.20
231	6255.49	9434.36
232	6258.70	9435.61
233	6256.95	9440.05
234	6254.60	9439.14
235	6253.55	9441.85
236	6255.88	9442.76
237	6252.56	9451.21
238	6250.09	9450.22
239	6249.37	9452.02
240	6251.85	9453.02
241	6250.56	9456.28
242	6339.19	9488.01
243	6339.13	9488.19
244	6391.14	9507.17
245	6394.69	9508.47
246	6441.09	9525.40
247	6441.23	9525.00
248	6441.34	9524.71
249	6445.11	9526.29
250	6464.00	9536.00
251	6478.32	9539.28
252	6497.85	9549.41
253	6535.17	9572.42
254	6560.63	9585.26
255	6561.45	9585.63
256	6563.16	9586.14
257	6564.94	9586.33
258	6566.72	9586.21
259	6568.45	9585.77
260	6570.08	9585.03
261	6571.55	9584.01
262	6572.81	9582.75
263	6573.61	9581.65
264	6598.20	9542.47
265	6601.15	9537.70

№ точки	Координаты точки (Система координат, используемая для ведения Единого государственного реестра недвижимости (МСК-77))	
	X	Y
1	2	3
266	6601.76	9536.69
267	6618.83	9508.43
268	6633.61	9535.50
269	6632.06	9534.60
270	6630.38	9533.99
271	6628.62	9533.69
272	6626.84	9533.71
273	6625.08	9534.04
274	6623.41	9534.68
275	6621.89	9535.61
276	6620.55	9536.80
277	6619.37	9538.32
278	6585.49	9591.92
279	6585.05	9592.70
280	6584.37	9594.35
281	6584.01	9596.10
282	6583.96	9597.89
283	6584.23	9599.65
284	6584.81	9601.34
285	6585.68	9602.90
286	6586.82	9604.28
287	6588.18	9605.44
288	6589.06	9605.99
289	6525.04	9873.50
290	6597.79	9768.21
291	6597.69	9768.01
292	6598.27	9767.70
293	6599.23	9766.33
294	6598.89	9765.67
295	6600.12	9765.06
296	6614.39	9744.65
297	6618.36	9741.63
298	6626.96	9730.06
299	6644.15	9705.51
300	6666.76	9673.55
301	6506.61	9879.33
302	6513.50	9869.65
303	6609.58	9732.40

№ точки	Координаты точки (Система координат, используемая для ведения Единого государственного реестра недвижимости (МСК-77))	
	X	Y
1	2	3
304	6605.90	9729.82
305	6625.78	9701.40
306	6629.47	9703.98
307	6632.67	9699.41
308	6642.31	9684.00
309	6649.92	9672.93
310	6649.45	9672.60
311	6653.50	9666.13
312	6388.41	9903.79
313	6387.63	9897.50
314	6423.30	9841.52
315	6452.96	9793.64
316	6454.80	9790.65
317	6462.78	9778.71
318	6565.30	9616.76
319	6554.40	9610.66
320	6550.03	9616.98
321	6535.11	9640.80
322	6525.67	9655.64
323	6518.89	9666.28
324	6514.57	9672.98
325	6510.63	9679.65
326	6509.48	9681.32
327	6507.17	9686.70
328	6490.39	9713.60
329	6491.55	9714.80
330	6451.32	9778.40
331	6449.03	9777.11
332	6434.14	9799.38
333	6432.92	9801.28
334	6431.32	9800.21
335	6425.17	9811.34
336	6422.75	9815.20
337	6422.91	9815.30
338	6420.81	9818.74
339	6415.96	9826.67
340	6415.76	9827.02
341	6413.86	9830.11

№ точки	Координаты точки (Система координат, используемая для ведения Единого государственного реестра недвижимости (МСК-77))	
	X	Y
1	2	3
342	6413.66	9830.45
343	6412.88	9831.73
344	6407.16	9841.09
345	6405.54	9843.75
346	6405.50	9843.72
347	6401.14	9851.07
348	6400.63	9850.74
349	6391.87	9864.26
350	6363.48	9906.12
351	6233.83	9450.29
352	6236.07	9444.03
353	6237.45	9444.48
354	6239.75	9438.04
355	6241.22	9438.56
356	6242.34	9435.40
357	6239.51	9434.39
358	6251.50	9400.75
359	6259.61	9380.24
360	6280.33	9326.49
361	6313.38	9250.06
362	6314.47	9247.44
363	6316.44	9242.09
364	6318.10	9236.65
365	6319.45	9231.12
366	6320.48	9225.52
367	6321.21	9219.87
368	6321.61	9214.19
369	6321.69	9208.50
370	6321.46	9202.81
371	6320.90	9197.15
372	6320.03	9191.52
373	6318.69	9185.32
374	6317.15	9179.83
375	6315.82	9175.95
376	6314.99	9174.50
377	6312.68	9171.28
378	6291.72	9149.22
379	6295.59	9143.05

№ точки	Координаты точки (Система координат, используемая для ведения Единого государственного реестра недвижимости (МСК-77))	
	X	Y
1	2	3
380	6185.93	9105.40
381	6187.29	9113.34
382	6188.77	9117.88
383	6189.79	9119.68
384	6190.66	9120.92
385	6196.40	9128.81
386	6201.67	9132.07
387	6206.54	9134.74
388	6247.59	9142.71
389	6254.11	9144.32
390	6269.37	9146.26
391	6285.99	9148.68
392	6203.79	8962.53
393	6210.98	8953.10
394	6227.96	8930.99
395	6230.32	8927.85
396	6230.82	8927.17
397	6243.89	8902.40
398	6245.68	8898.93
399	6247.39	8895.42
400	6249.02	8891.88
401	6250.59	8888.30
402	6252.08	8884.69
403	6253.49	8881.05
404	6254.84	8877.39
405	6256.10	8873.69
406	6257.29	8869.98
407	6258.41	8866.23
408	6258.64	8865.38
409	6255.21	8864.65
410	6262.72	8840.48
411	6272.37	8805.39
412	6272.74	8804.02
413	6273.90	8802.64
414	6283.71	8770.12
415	6285.12	8765.43
416	6288.80	8766.23
417	6293.71	8748.01

№ точки	Координаты точки (Система координат, используемая для ведения Единого государственного реестра недвижимости (МСК-77))	
	X	Y
1	2	3
418	6288.92	8746.62
419	6288.59	8746.53
420	6289.77	8742.36
421	6290.13	8742.46
422	6293.95	8743.48
423	6295.10	8739.90
424	6295.28	8739.20
425	6296.22	8735.95
426	6298.87	8725.98
427	6298.82	8725.04
428	6301.03	8717.36
429	6302.21	8713.24
430	6302.53	8712.13
431	6304.54	8712.72
432	6305.35	8711.54
433	6305.89	8709.71
434	6307.25	8710.10
435	6308.71	8705.06
436	6307.72	8704.76
437	6309.04	8700.25
438	6311.84	8698.72
439	6143.60	8656.32
440	6125.67	8651.38
441	6100.16	8642.88
442	6099.89	8643.81
443	6097.78	8643.21
444	6096.85	8646.44
445	6086.86	8643.95
446	6087.53	8641.22
447	6058.68	8634.07
448	6058.59	8634.43
449	6048.64	8631.96
450	6038.69	8629.49
451	6033.72	8628.25
452	6028.74	8627.02
453	6018.80	8624.55
454	6008.85	8622.08
455	5998.90	8619.61

№ точки	Координаты точки (Система координат, используемая для ведения Единого государственного реестра недвижимости (МСК-77))	
	X	Y
1	2	3
456	5988.96	8617.14
457	5979.01	8614.67
458	5970.76	8612.63
459	5962.50	8610.58
460	5957.73	8609.48
461	5957.72	8609.52
462	5951.54	8607.94
463	5951.68	8607.33
464	5889.52	8593.12
465	5889.39	8593.75
466	5875.89	8590.64
467	5875.27	8590.54
468	5874.01	8590.57
469	5872.80	8590.92
470	5871.71	8591.56
471	5870.82	8592.46
472	5870.18	8593.54
473	5869.94	8594.24
474	5854.61	8652.43
475	5851.40	8663.39
476	5847.88	8674.25
477	5844.90	8682.73
478	5839.87	8696.56
479	5835.08	8713.77
480	5828.90	8729.67
481	5825.12	8740.20
482	5821.64	8750.84
483	5819.71	8757.27
484	5815.55	8771.48
485	5938.15	8807.39
486	6048.49	8841.64
487	6082.90	8852.76
488	6090.15	8855.03
489	6097.44	8857.17
490	6104.76	8859.18
491	6112.12	8861.07
492	6189.59	8880.17
493	6190.67	8880.39

№ точки	Координаты точки (Система координат, используемая для ведения Единого государственного реестра недвижимости (МСК-77))	
	X	Y
1	2	3
494	6192.85	8880.60
495	6195.03	8880.49
496	6197.18	8880.06
497	6199.89	8879.07
498	6202.82	8878.15
499	6205.84	8877.55
500	6208.90	8877.28
501	6211.97	8877.34
502	6215.02	8877.73
503	6218.00	8878.45
504	6220.87	8879.48
505	6225.87	8881.69
506	6227.46	8881.93
507	6229.07	8881.89
508	6230.64	8881.56
509	6232.13	8880.95
510	6233.22	8880.33
511	6234.81	8880.75
512	6179.54	8944.02
513	6181.24	8941.80
514	6182.29	8940.10
515	6182.98	8938.22
516	6183.28	8936.25
517	6183.18	8934.25
518	6182.69	8932.32
519	6182.46	8931.74
520	6179.51	8924.95
521	6178.57	8923.14
522	6178.01	8922.29
523	6176.72	8920.70
524	6175.23	8919.31
525	6173.57	8918.13
526	6171.76	8917.19
527	6169.84	8916.50
528	6169.34	8916.37
529	6102.55	8899.90
530	6094.50	8897.85
531	6086.50	8895.65

№ точки	Координаты точки (Система координат, используемая для ведения Единого государственного реестра недвижимости (МСК-77))	
	X	Y
1	2	3
532	6078.53	8893.30
533	6070.61	8890.82
534	6036.20	8879.71
535	6033.60	8878.88
536	6031.00	8878.06
537	5926.30	8845.60
538	5922.67	8844.49
539	5919.04	8843.41
540	5796.45	8807.57
541	5792.89	8806.55
542	5789.31	8805.55
543	5482.73	8721.84
544	5476.12	8720.09
545	5469.49	8718.45
546	5462.82	8716.92
547	5456.14	8715.51
548	5259.41	8675.46
549	5249.00	8673.22
550	5236.90	8670.31
551	5224.88	8667.10
552	5212.95	8663.57
553	5201.10	8659.74
554	5189.37	8655.61
555	5177.74	8651.18
556	5102.44	8621.35
557	5096.30	8618.87
558	5090.19	8616.31
559	5062.72	8604.55
560	5055.10	8601.20
561	5043.98	8596.03
562	5033.00	8590.57
563	5022.17	8584.83
564	5011.48	8578.81
565	5000.96	8572.51
566	4990.61	8565.93
567	4980.43	8559.09
568	4975.41	8555.57
569	4955.89	8541.69

№ точки	Координаты точки (Система координат, используемая для ведения Единого государственного реестра недвижимости (МСК-77))	
	X	Y
1	2	3
570	5234.20	8501.82
571	5234.78	8493.74
572	5266.75	8497.86
573	5290.86	8500.34
574	5315.74	8499.39
575	5337.44	8497.13
576	5386.29	8493.29
577	5403.75	8492.00
578	5428.14	8490.60
579	5441.52	8490.49
580	5456.32	8492.61
581	5457.99	8494.05
582	5463.15	8495.48
583	5489.62	8502.01
584	5490.79	8497.27
585	5527.67	8506.36
586	5562.93	8515.05
587	5568.32	8516.73
588	5580.41	8519.76
589	5579.35	8524.08
590	5596.33	8528.26
591	5599.54	8529.05
592	5635.23	8537.83
593	5646.53	8540.64
594	5647.37	8537.26
595	5652.18	8538.27
596	5652.33	8537.65
597	5652.42	8537.28
598	5699.84	8549.05
599	5698.78	8553.46
600	5707.24	8555.54
601	5707.75	8553.61
602	5710.18	8554.31
603	5710.59	8555.43
604	5716.21	8556.86
605	5716.78	8554.57
606	5717.76	8554.42
607	5740.83	8560.12

№ точки	Координаты точки (Система координат, используемая для ведения Единого государственного реестра недвижимости (МСК-77))	
	X	Y
1	2	3
608	5754.06	8563.66
609	5762.31	8565.86
610	5764.40	8565.30
611	5766.32	8565.79
612	5774.10	8568.20
613	5774.28	8567.43
614	5783.63	8569.59
615	5783.81	8568.88
616	5787.75	8569.91
617	5787.60	8570.51
618	5790.02	8571.07
619	5790.01	8571.10
620	5791.53	8571.47
621	5791.46	8571.86
622	5796.16	8573.12
623	5796.23	8572.80
624	5802.05	8574.06
625	5802.11	8573.81
626	5817.23	8577.23
627	5817.19	8577.42
628	5822.70	8578.65
629	5822.62	8579.04
630	5827.65	8580.06
631	5827.73	8579.67
632	5833.76	8581.06
633	5838.44	8582.12
634	5838.54	8581.74
635	5851.63	8585.08
636	5852.51	8585.39
637	5853.57	8586.06
638	5854.44	8586.98
639	5855.04	8588.09
640	5855.36	8589.31
641	5855.35	8590.57
642	5855.23	8591.19
643	5839.29	8651.87
644	5838.09	8656.33
645	5836.56	8661.72

№ точки	Координаты точки (Система координат, используемая для ведения Единого государственного реестра недвижимости (МСК-77))	
	X	Y
1	2	3
646	5834.96	8667.09
647	5833.28	8672.43
648	5832.29	8676.30
649	5829.64	8680.18
650	5826.48	8684.79
651	5823.33	8689.40
652	5803.89	8750.81
653	5802.61	8753.73
654	5801.81	8755.56
655	5799.14	8761.67
656	5798.06	8764.14
657	5797.15	8766.22
658	5670.19	8731.56
659	5638.38	8722.87
660	5411.82	8661.01
661	5350.00	8653.00
662	5335.46	8647.57
663	5337.25	8641.01
664	5293.80	8629.23
665	5264.34	8621.30
666	5264.27	8621.56
667	5263.58	8621.31
668	5263.28	8622.48
669	5260.12	8634.68
670	5223.63	8623.94
671	5220.99	8623.16
672	5218.13	8622.21
673	5187.20	8611.89
674	5146.24	8595.67
675	5117.17	8584.17
676	5111.52	8581.91
677	5111.39	8581.93
678	5064.91	8561.68
679	5063.05	8560.81
680	5057.77	8558.26
681	5052.53	8555.63
682	5047.32	8552.94
683	5042.15	8550.17



№ точки	Координаты точки (Система координат, используемая для ведения Единого государственного реестра недвижимости (МСК-77))	
	X	Y
1	2	3
684	5037.02	8547.33
685	5031.92	8544.42
686	5026.87	8541.44
687	5021.86	8538.40
688	5016.89	8535.28
689	4999.88	8524.46
690	4998.82	8523.69
691	4997.56	8522.42
692	4996.55	8520.95
693	4995.81	8519.32
694	4995.37	8517.59
695	4995.27	8516.70
696	4993.41	8489.15
697	4993.44	8488.17
698	4993.76	8486.95
699	4994.38	8485.85
700	4995.25	8484.94
701	4996.32	8484.27
702	4997.52	8483.89
703	4998.78	8483.83
704	4970.04	8517.56
705	4971.68	8518.27
706	4972.45	8517.67
707	4973.26	8516.70
708	4973.79	8515.56
709	4974.03	8514.32
710	4974.02	8513.69
711	4972.92	8497.36
712	4972.42	8489.92
713	4970.68	8464.22
714	4959.89	8459.61
715	4960.58	8457.83
716	4890.90	8428.23
717	4890.45	8429.18
718	4870.18	8419.63
719	4872.93	8414.01
720	4872.75	8413.92
721	4873.46	8412.33

№ точки	Координаты точки (Система координат, используемая для ведения Единого государственного реестра недвижимости (МСК-77))	
	X	Y
1	2	3
722	4856.45	8403.84
723	4857.43	8401.66
724	4850.82	8398.26
725	4851.35	8397.34
726	4854.03	8391.43
727	4849.74	8389.30
728	4854.56	8382.28
729	4861.32	8387.37
730	4902.27	8412.65
731	4905.02	8414.18
732	4907.50	8415.72
733	4908.13	8415.97
734	4908.61	8416.14
735	4909.08	8416.30
736	4909.76	8416.49
737	4910.38	8416.65
738	4911.37	8416.84
739	4912.37	8416.98
740	4913.34	8417.06
741	4914.03	8417.09
742	4915.02	8417.08
743	4924.64	8420.50
744	4925.29	8420.64
745	4925.37	8420.28
746	4925.45	8420.05
747	4925.63	8419.78
748	4925.73	8419.69
749	4926.16	8419.42
750	4926.47	8419.35
751	4926.79	8419.35
752	4926.84	8419.37
753	4927.31	8419.53
754	4937.35	8423.91
755	4948.16	8428.86
756	4959.95	8434.14
757	4967.00	8427.98
758	4969.69	8428.58
759	4707.84	8239.95

№ точки	Координаты точки (Система координат, используемая для ведения Единого государственного реестра недвижимости (МСК-77))	
	X	Y
1	2	3
760	4702.43	8236.52
761	5896.62	9142.09
762	5964.56	9132.01
763	5992.00	9127.36
764	5820.01	9147.22
765	5836.84	9145.77
766	5840.00	9146.17
767	5995.08	9147.93
768	5967.83	9151.23
769	5930.98	9159.73
770	5899.33	9164.43
771	5883.78	9163.70
772	5877.02	9164.70
773	5875.28	9165.12
774	5873.65	9165.84
775	5872.17	9166.84
776	5870.89	9168.09
777	5869.85	9169.55
778	5869.09	9171.17
779	5868.63	9172.89
780	5868.49	9174.67
781	5868.66	9176.45
782	5890.94	9248.83
783	5895.04	9262.27
784	5897.08	9269.94
785	5898.80	9277.69
786	5900.21	9285.51
787	5901.31	9293.37
788	5902.08	9301.27
789	5902.54	9309.20
790	5902.68	9317.13
791	5902.49	9325.07
792	5901.99	9333.00
793	5901.17	9340.89
794	5900.03	9348.75
795	5895.73	9370.71
796	5895.54	9372.49
797	5895.66	9374.27

№ точки	Координаты точки (Система координат, используемая для ведения Единого государственного реестра недвижимости (МСК-77))	
	X	Y
1	2	3
798	5896.10	9376.00
799	5896.84	9377.63
800	5897.86	9379.09
801	5899.12	9380.36
802	5900.59	9381.38
803	5902.22	9382.12
804	5903.62	9382.50
805	5904.60	9382.69
806	5911.33	9383.66
807	5951.35	9389.38
808	5972.21	9392.37
809	5986.34	9394.39
810	5986.32	9394.51
811	5989.38	9394.92
812	6000.00	9396.49
813	6012.78	9398.39
814	6012.82	9398.18
815	6021.84	9399.47
816	6023.95	9399.83
817	6024.50	9399.92
818	6024.47	9400.12
819	6030.72	9400.94
820	6030.75	9400.79
821	6042.64	9402.58
822	6042.62	9402.73
823	6045.08	9403.10
824	6045.18	9403.08
825	6045.68	9402.93
826	6045.77	9402.89
827	6109.62	9412.02
828	6115.57	9412.88
829	5715.24	9393.63
830	5714.80	9393.22
831	5714.35	9392.84
832	5713.92	9392.43
833	5713.51	9392.01
834	5713.11	9391.58
835	5712.73	9391.12

№ точки	Координаты точки (Система координат, используемая для ведения Единого государственного реестра недвижимости (МСК-77))	
	X	Y
1	2	3
836	5712.38	9390.65
837	5712.04	9390.16
838	5711.72	9389.66
839	5711.43	9389.15
840	5711.16	9388.62
841	5710.92	9388.09
842	5710.69	9387.54
843	5710.49	9386.98
844	5710.32	9386.42
845	5710.17	9385.85
846	5710.04	9385.27
847	5709.95	9384.69
848	5709.87	9384.10
849	5709.82	9383.51
850	5709.80	9382.92
851	5709.80	9382.49
852	5706.00	9379.41
853	5717.49	9365.27
854	5722.27	9369.17
855	5722.50	9369.15
856	5723.09	9369.12
857	5723.68	9369.12
858	5724.27	9369.15
859	5724.86	9369.20
860	5725.45	9369.28
861	5726.03	9369.38
862	5824.97	9389.19
863	5881.89	9399.72
864	5881.10	9400.43
865	5900.88	9404.39
866	5923.37	9407.60
867	5979.80	9415.67
868	5985.06	9416.43
869	5985.18	9415.77
870	5985.68	9415.86
871	5992.66	9417.08
872	5992.67	9416.77
873	5992.68	9416.47

№ точки	Координаты точки (Система координат, используемая для ведения Единого государственного реестра недвижимости (МСК-77))	
	X	Y
1	2	3
874	5994.55	9416.85
875	5996.53	9417.26
876	5997.51	9417.46
877	5997.89	9417.54
878	5997.76	9418.13
879	6002.04	9418.68
880	6002.13	9418.32
881	6007.73	9419.20
882	6011.36	9419.88
883	6016.01	9420.48
884	6016.03	9420.40
885	6018.54	9420.81
886	6021.68	9421.21
887	6022.30	9421.32
888	6050.58	9425.80
889	6074.76	9429.26
890	6074.79	9429.08
891	6093.56	9431.86
892	6093.59	9431.64
893	6095.78	9431.94
894	6095.98	9431.97
895	6100.47	9432.59
896	6100.67	9432.62
897	6102.89	9432.92
898	6102.84	9433.23
899	6111.70	9434.54
900	5607.47	9323.20
901	5881.01	9377.98
902	5886.78	9349.11
903	5887.98	9341.53
904	5888.86	9333.91
905	5889.43	9326.26
906	5889.67	9318.59
907	5889.59	9310.92
908	5889.20	9303.25
909	5888.48	9295.62
910	5887.45	9288.01
911	5886.10	9280.46

№ точки	Координаты точки (Система координат, используемая для ведения Единого государственного реестра недвижимости (МСК-77))	
	X	Y
1	2	3
912	5884.44	9272.97
913	5882.46	9265.55
914	5878.14	9251.43
915	5853.54	9171.77
916	5852.51	9171.06
917	5824.42	9174.50
918	5795.26	9175.14
919	5713.89	9177.20
920	5677.30	9183.93
921	5645.93	9183.73
922	5604.85	9176.41
923	5579.85	9176.46
924	5579.73	9174.68
925	5579.29	9172.95
926	5578.56	9171.32
927	5577.54	9169.85
928	5576.28	9168.59
929	5574.81	9167.56
930	5573.19	9166.82
931	5572.04	9166.49
932	5566.41	9165.19
933	5560.80	9163.81
934	5555.21	9162.35
935	5549.63	9160.81
936	5544.08	9159.20
937	5539.92	9157.94
938	5492.27	9143.20
939	5441.47	9128.65
940	5419.53	9122.05
941	5393.96	9112.79
942	5384.21	9108.43
943	5370.19	9102.14
944	5363.52	9099.43
945	5355.18	9095.95
946	5347.38	9092.61
947	5326.70	9081.48
948	5322.09	9079.41
949	5316.07	9076.78

№ точки	Координаты точки (Система координат, используемая для ведения Единого государственного реестра недвижимости (МСК-77))	
	X	Y
1	2	3
950	5310.02	9074.23
951	5303.94	9071.75
952	5297.83	9069.35
953	5291.69	9067.02
954	5285.52	9064.77
955	5279.33	9062.59
956	5273.11	9060.48
957	5266.86	9058.46
958	5260.59	9056.51
959	5254.30	9054.63
960	5247.98	9052.83
961	5241.64	9051.11
962	5235.29	9049.47
963	5228.91	9047.91
964	5222.51	9046.42
965	5221.02	9046.08
966	5200.87	9045.04
967	5169.42	9039.20
968	5164.30	9035.70
969	5164.30	9034.71
970	5158.02	9034.71
971	5133.59	9030.86
972	5129.39	9035.41
973	5138.50	9065.26
974	5144.46	9085.98
975	5167.33	9146.65
976	5169.89	9152.83
977	5171.99	9162.10
978	5175.35	9178.07
979	5209.32	9262.02
980	5211.93	9274.17
981	5222.14	9295.03
982	5229.35	9315.79
983	5231.51	9318.62
984	5248.01	9334.72
985	5248.014	9334.724
986	5528.20	9323.261
987	5528.21	9323.26

№ точки	Координаты точки (Система координат, используемая для ведения Единого государственного реестра недвижимости (МСК-77))	
	X	Y
1	2	3
988	5543.38	9322.36
989	5547.05	9322.16
990	5547.16	9322.16
991	5549.72	9322.02
992	5567.04	9321.09
993	5579.27	9320.43
994	4953.77	8827.08
995	4939.13	8840.96
996	4941.99	8843.63
997	4961.89	8868.82
998	4966.63	8873.94
999	4970.00	8877.16
1000	4995.11	8899.18
1001	4998.59	8902.76
1002	4998.75	8902.57
1003	5046.64	8945.47
1004	5049.61	8947.13
1005	5054.06	8951.17
1006	5055.06	8951.77
1007	5058.20	8954.44
1008	5070.57	8965.72
1009	5114.27	9005.38
1010	5120.74	9005.61
1011	5127.19	9006.16
1012	5133.61	9007.02
1013	5137.06	9007.62
1014	5216.52	9022.62
1015	5229.61	9025.47
1016	5242.63	9028.64
1017	5255.57	9032.11
1018	5268.42	9035.90
1019	5281.18	9039.99
1020	5338.77	9059.46
1021	4986.41	9061.78
1022	4994.23	9061.97
1023	5002.03	9051.54
1024	5028.70	9030.45
1025	5032.83	9028.54

№ точки	Координаты точки (Система координат, используемая для ведения Единого государственного реестра недвижимости (МСК-77))	
	X	Y
1	2	3
1026	5045.55	9023.96
1027	5048.35	9022.33
1028	5051.19	9020.78
1029	5054.07	9019.29
1030	5056.98	9017.87
1031	5059.93	9016.53
1032	5062.91	9015.26
1033	5065.92	9014.06
1034	5068.96	9012.94
1035	5072.02	9011.89
1036	5074.20	9011.20
1037	5075.12	9010.92
1038	5078.23	9010.03
1039	5080.50	9009.43
1040	5086.44	9002.66
1041	5075.15	8992.71
1042	5070.68	8988.77
1043	5063.50	8982.44
1044	5064.49	8981.94
1045	5020.86	8942.66
1046	4999.25	8924.04
1047	4989.59	8915.02
1048	4984.77	8910.07
1049	4959.88	8888.23
1050	4955.94	8884.48
1051	4950.48	8878.58
1052	4940.71	8866.20
1053	4930.93	8853.82
1054	4929.02	8852.04
1055	4928.51	8851.03
1056	5215.85	9342.48
1057	5212.58	9332.83
1058	5204.11	9306.63
1059	5200.98	9287.66
1060	5201.08	9287.62
1061	5200.98	9287.39
1062	5200.84	9287.06
1063	5201.76	9286.67

№ точки	Координаты точки (Система координат, используемая для ведения Единого государственного реестра недвижимости (МСК-77))	
	X	Y
1	2	3
1064	5200.97	9284.83
1065	5200.05	9285.23
1066	5198.56	9281.77
1067	5198.07	9280.64
1068	5196.23	9276.77
1069	5174.61	9223.53
1070	5169.29	9208.99
1071	5155.43	9172.62
1072	5149.40	9155.81
1073	5150.34	9155.48
1074	5150.43	9155.39
1075	5151.23	9155.15
1076	5151.05	9154.85
1077	5151.06	9154.84
1078	5150.74	9153.80
1079	5149.11	9153.19
1080	5147.64	9149.65
1081	5150.98	9148.73
1082	5150.59	9147.05
1083	5152.60	9146.50
1084	5148.92	9133.11
1085	5147.92	9131.81
1086	5146.13	9125.95
1087	5116.77	9034.27
1088	5104.60	9028.85
1089	5101.67	9029.03
1090	5097.08	9029.63
1091	5091.64	9030.55
1092	5090.71	9030.77
1093	5087.62	9031.60
1094	5084.55	9032.51
1095	5081.51	9033.49
1096	5078.49	9034.54
1097	5075.50	9035.67
1098	5072.54	9036.88
1099	5069.61	9038.16
1100	5066.71	9039.51
1101	5063.85	9040.93

№ точки	Координаты точки (Система координат, используемая для ведения Единого государственного реестра недвижимости (МСК-77))	
	X	Y
1	2	3
1102	5061.02	9042.43
1103	5058.23	9044.00
1104	5055.49	9045.63
1105	5052.78	9047.33
1106	5050.12	9049.10
1107	5047.50	9050.94
1108	5044.93	9052.84
1109	5043.30	9054.10
1110	4996.89	9090.53
1111	4869.65	8735.14
1112	4866.17	8737.77
1113	4865.839	8738.023
1114	4865.838	8738.024
1115	4862.78	8740.33
1116	4863.14	8741.32
1117	4866.74	8751.23
1118	4871.84	8765.28
1119	4873.95	8771.10
1120	4886.66	8806.12
1121	4890.19	8804.84
1122	4905.55	8847.15
1123	4906.02	8847.99
1124	4906.74	8848.64
1125	4907.62	8849.03
1126	4908.59	8849.12
1127	4909.53	8848.89
1128	4911.93	8848.02
1129	4930.72	8831.02
1130	4944.99	8818.11
1131	4946.84	8820.14
1132	4948.40	8821.88
1133	4567.05	8212.33
1134	4575.89	8220.60
1135	4583.85	8228.65
1136	4591.43	8237.06
1137	4598.63	8245.80
1138	4605.42	8254.86
1139	4611.80	8264.22

№ точки	Координаты точки (Система координат, используемая для ведения Единого государственного реестра недвижимости (МСК-77))	
	X	Y
1	2	3
1140	4617.74	8273.85
1141	4620.55	8278.77
1142	4626.13	8289.23
1143	4632.04	8300.79
1144	4637.67	8312.50
1145	4643.00	8324.34
1146	4648.21	8336.73
1147	4649.38	8339.63
1148	4677.91	8411.17
1149	4680.05	8416.44
1150	4681.93	8420.28
1151	4684.09	8423.96
1152	4686.51	8427.48
1153	4689.19	8430.80
1154	4692.12	8433.91
1155	4695.26	8436.80
1156	4698.62	8439.44
1157	4702.16	8441.82
1158	4705.88	8443.93
1159	4709.74	8445.76
1160	4713.72	8447.29
1161	4717.81	8448.52
1162	4721.98	8449.44
1163	4726.21	8450.04
1164	4730.53	8450.33
1165	4735.65	8467.28
1166	4738.19	8467.07
1167	4712.34	8476.36
1168	4703.26	8477.50
1169	4679.69	8480.48
1170	4960.86	9085.16
1171	4937.32	9098.89
1172	4837.17	9136.36
1173	4826.94	9142.06
1174	4669.45	9192.65
1175	4613.27	9204.66
1176	4607.84	9201.00
1177	4621.22	9233.25

№ точки	Координаты точки (Система координат, используемая для ведения Единого государственного реестра недвижимости (МСК-77))	
	X	Y
1	2	3
1178	4621.47	9233.10
1179	4621.38	9232.95
1180	4637.83	9223.52
1181	4637.94	9223.70
1182	4645.60	9220.99
1183	4644.43	9217.73
1184	4649.14	9215.84
1185	4650.51	9219.25
1186	4661.84	9215.24
1187	4671.36	9213.20
1188	4675.00	9212.04
1189	4675.12	9212.40
1190	4682.34	9210.85
1191	4688.27	9209.55
1192	4694.18	9208.16
1193	4700.06	9206.70
1194	4705.93	9205.15
1195	4711.78	9203.54
1196	4717.61	9201.84
1197	4723.41	9200.07
1198	4729.19	9198.22
1199	4734.95	9196.30
1200	4740.67	9194.30
1201	4746.38	9192.22
1202	4747.40	9191.84
1203	4944.50	9118.09
1204	4972.28	9116.49
1205	6153.41	9112.52
1337	6199.41	9437.97
1338	6199.88	9436.71
1339	6219.57	9443.99
1340	6219.19	9445.05
1341	5378.32	8472.71
1342	5379.17	8472.75
1343	5383.39	8472.75
1344	5390.72	8472.59
1345	5391.57	8472.68
1346	5393.04	8472.54

№ точки	Координаты точки (Система координат, используемая для ведения Единого государственного реестра недвижимости (МСК-77))	
	X	Y
1	2	3
1347	5394.81	8472.50
1348	5414.35	8470.79
1349	5428.75	8469.52
1350	5438.59	8469.50
1351	5449.31	8470.54
1352	5452.46	8471.10
1353	5454.90	8471.61
1354	5473.49	8476.00
1355	5475.82	8474.93
1356	5478.21	8463.66
1357	5478.51	8463.73
Устанавливаемые красные линии объектов дорожно-мостового строительства		
111	6325.14	9140.05
379	6295.59	9143.05
392	6203.79	8962.53
512	6179.54	8944.02
569	4955.89	8541.69
704	4970.04	8517.56
763	5992.00	9127.36
767	5995.08	9147.93
1164	4730.53	8450.33
1166	4738.19	8467.07
1206	6291.83	9138.56
1207	6287.84	9134.29
1208	6283.62	9130.24
1209	6279.18	9126.42
1210	6274.54	9122.86
1211	6269.72	9119.55
1212	6264.72	9116.51
1213	6259.56	9113.75
1214	6254.26	9111.28
1215	6248.83	9109.10
1216	6243.29	9107.22
1217	6237.65	9105.64
1218	6231.94	9104.38
1219	6226.17	9103.43
1220	6220.35	9102.80
1221	6214.51	9102.48

№ точки	Координаты точки (Система координат, используемая для ведения Единого государственного реестра недвижимости (МСК-77))	
	X	Y
1	2	3
1222	6208.66	9102.49
1223	6202.81	9102.81
1224	6197.00	9103.46
1225	6192.05	9104.26
1226	6002.35	9146.86
1227	6014.33	9144.82
1228	6028.44	9142.00
1229	6038.79	9139.65
1230	6147.50	9113.53
1231	6153.35	9112.12
1232	6165.38	9109.24
1233	6004.66	9125.21
1234	6010.51	9124.18
1235	6011.60	9123.97
1236	6017.43	9122.85
1237	6023.25	9121.64
1238	6029.05	9120.36
1239	6033.88	9119.23
1240	6135.76	9094.75
1241	6139.19	9079.19
1242	6134.95	9062.18
1243	6133.73	9056.61
1244	6132.79	9050.47
1245	6132.24	9044.28
1246	6132.09	9038.07
1247	6132.33	9031.87
1248	6132.98	9025.69
1249	6134.03	9019.56
1250	6135.46	9013.52
1251	6137.28	9007.58
1252	6139.49	9001.77
1253	6142.05	8996.12
1254	6144.98	8990.64
1255	6148.26	8985.36
1256	6151.86	8980.30
1257	6176.11	8998.81
1258	6173.16	9003.01
1259	6170.54	9007.42
1260	6168.27	9012.03



№ точки	Координаты точки (Система координат, используемая для ведения Единого государственного реестра недвижимости (МСК-77))	
	X	Y
1	2	3
1261	6166.37	9016.81
1262	6164.84	9021.71
1263	6163.70	9026.72
1264	6162.96	9031.80
1265	6162.71	9034.68
1266	6163.71	9034.74
1267	6163.59	9039.84
1268	6163.75	9043.46
1269	6162.75	9043.54
1270	6163.07	9046.83
1271	6163.46	9048.05
1272	6164.50	9051.59
1273	6165.48	9055.14
1274	6166.38	9058.72
1275	6169.96	9073.57
1276	6183.02	9079.57
1277	6188.09	9078.55
1278	6194.53	9077.55
1279	6201.02	9076.87
1280	6207.53	9076.51
1281	6214.06	9076.47
1282	6220.57	9076.74
1283	6227.07	9077.34
1284	6233.53	9078.25
1285	6239.93	9079.48
1286	6246.27	9081.02
1287	6252.53	9082.87
1288	6258.68	9085.03
1289	6264.73	9087.48
1290	6270.64	9090.23
1291	6276.42	9093.26
1292	6282.04	9096.58
1293	6287.49	9100.16
1294	6292.75	9104.01
1295	6297.83	9108.12
1296	6302.69	9112.46
1297	6307.34	9117.04
1298	6311.75	9121.84

№ точки	Координаты точки (Система координат, используемая для ведения Единого государственного реестра недвижимости (МСК-77))	
	X	Y
1	2	3
1299	6315.93	9126.85
1300	6319.73	9131.90
1301	6321.60	9134.57
1302	4734.80	8450.30
1303	4739.09	8449.94
1304	4802.64	8442.17
1305	4805.56	8441.88
1306	4811.41	8441.55
1307	4817.26	8441.54
1308	4823.11	8441.85
1309	4828.94	8442.47
1310	4834.72	8443.42
1311	4840.44	8444.68
1312	4846.08	8446.25
1313	4851.63	8448.12
1314	4857.07	8450.29
1315	4862.38	8452.76
1316	4868.55	8456.10
1317	4870.08	8457.00
1318	4955.57	8511.38
1319	4924.74	8519.56
1320	4905.60	8506.77
1321	4901.68	8511.82
1322	4860.77	8471.25
1323	4860.20	8470.91
1324	4854.75	8467.96
1325	4850.33	8465.91
1326	4845.75	8464.08
1327	4841.08	8462.50
1328	4836.33	8461.18
1329	4831.52	8460.12
1330	4826.66	8459.33
1331	4821.76	8458.80
1332	4816.83	8458.54
1333	4811.91	8458.55
1334	4806.87	8458.84
1335	4804.50	8459.07
1336	4740.84	8466.85

1.2. Чертеж границ зон планируемого размещения линейных объектов

район Замоскворечье города Москвы

Масштаб 1:2000

Лист 1 из 23

Условные обозначения:  
Границы зон планируемого размещения



район Замоскворечье  
города Москвы

Линия Звеницкий Вал

Школьная набережная

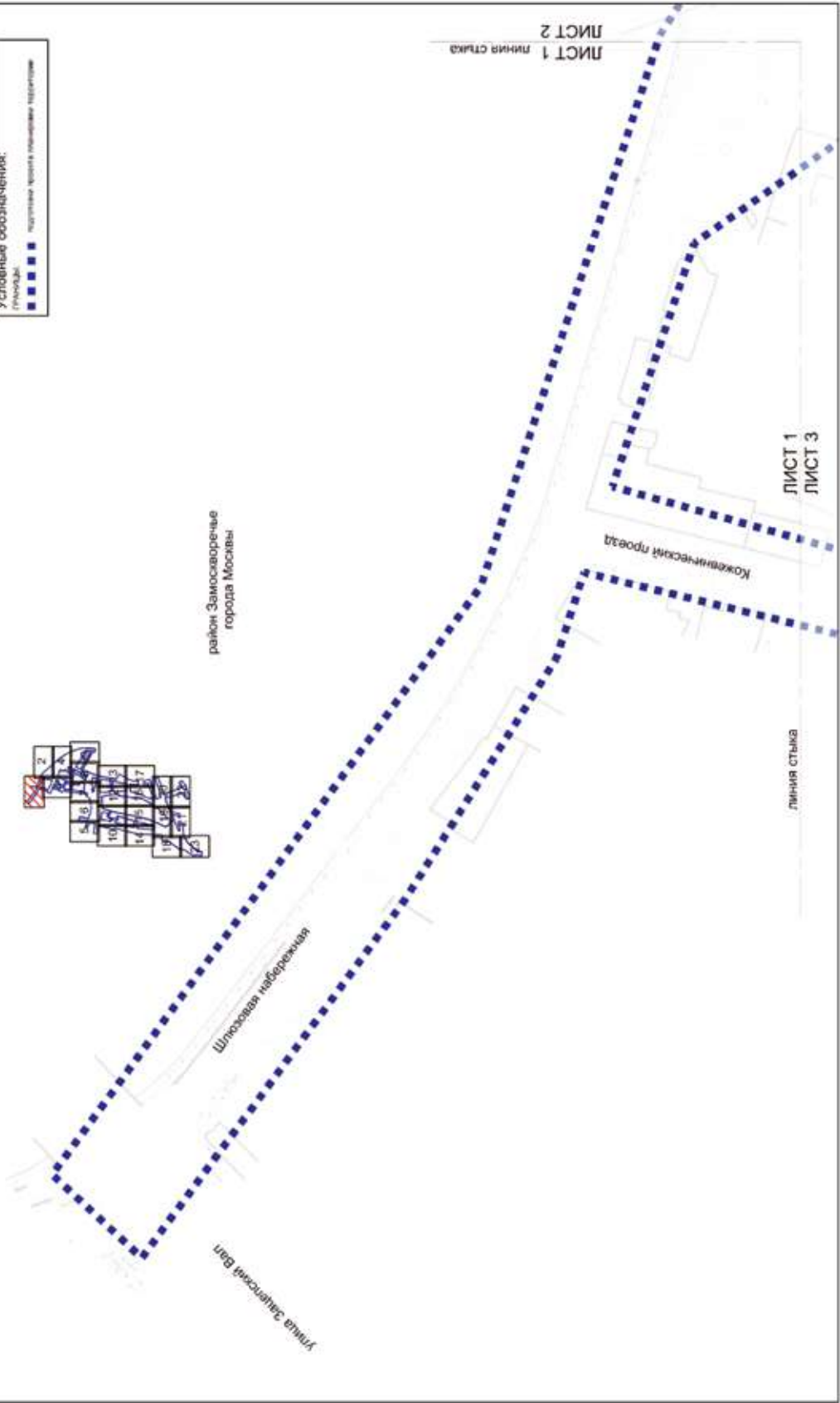
Кожинский проезд

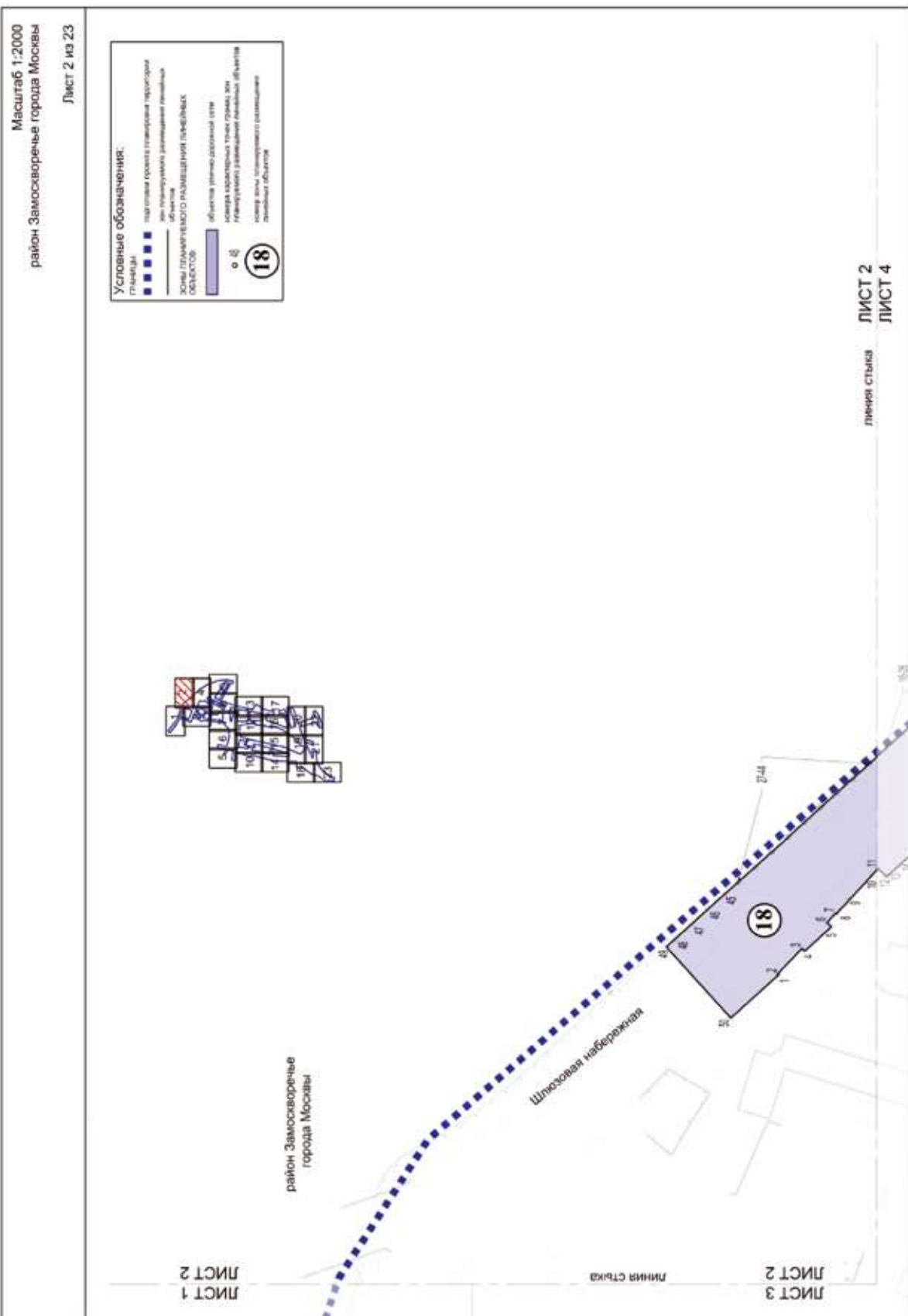
ЛИНИЯ СТЫКА

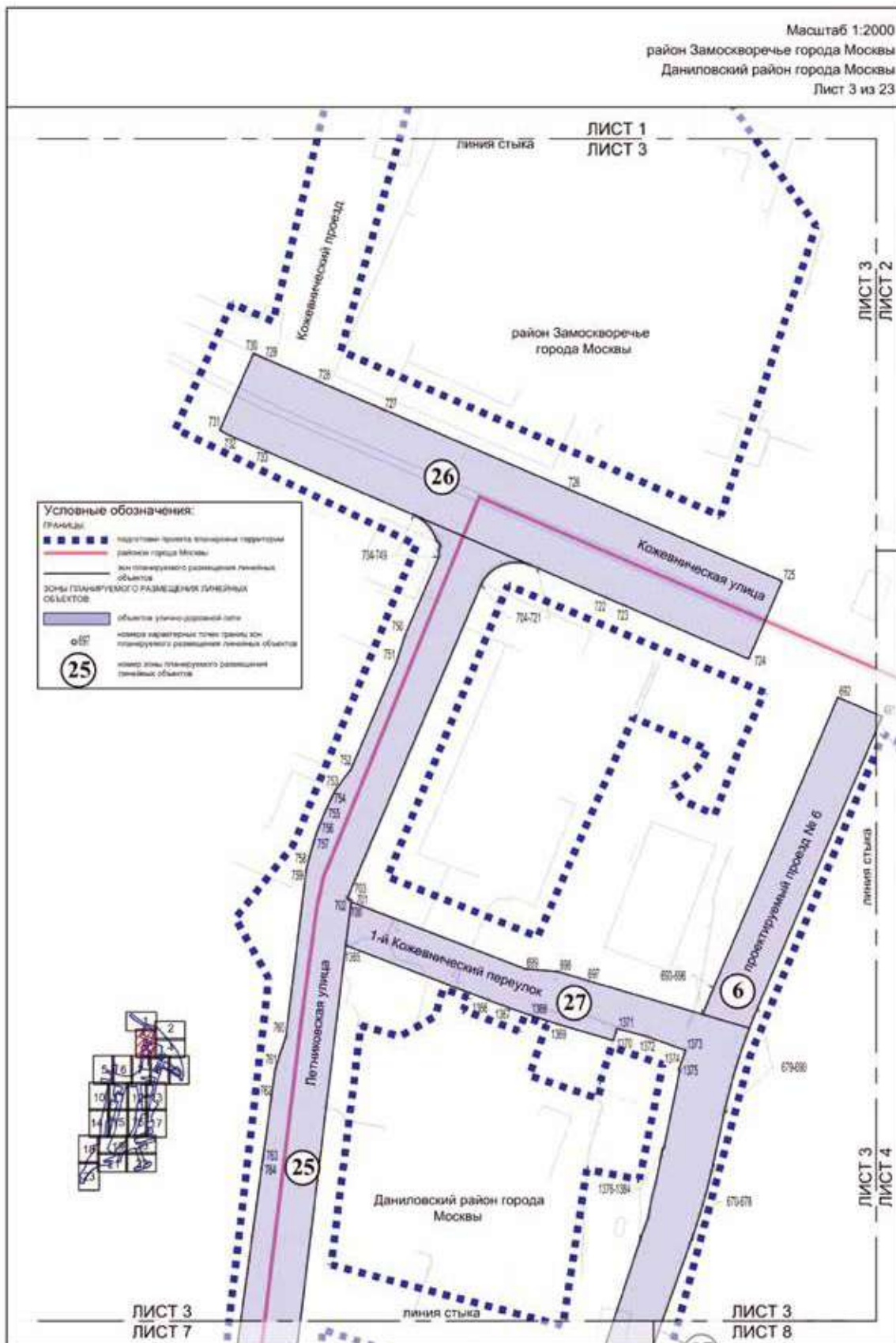
ЛИСТ 1  
ЛИСТ 3

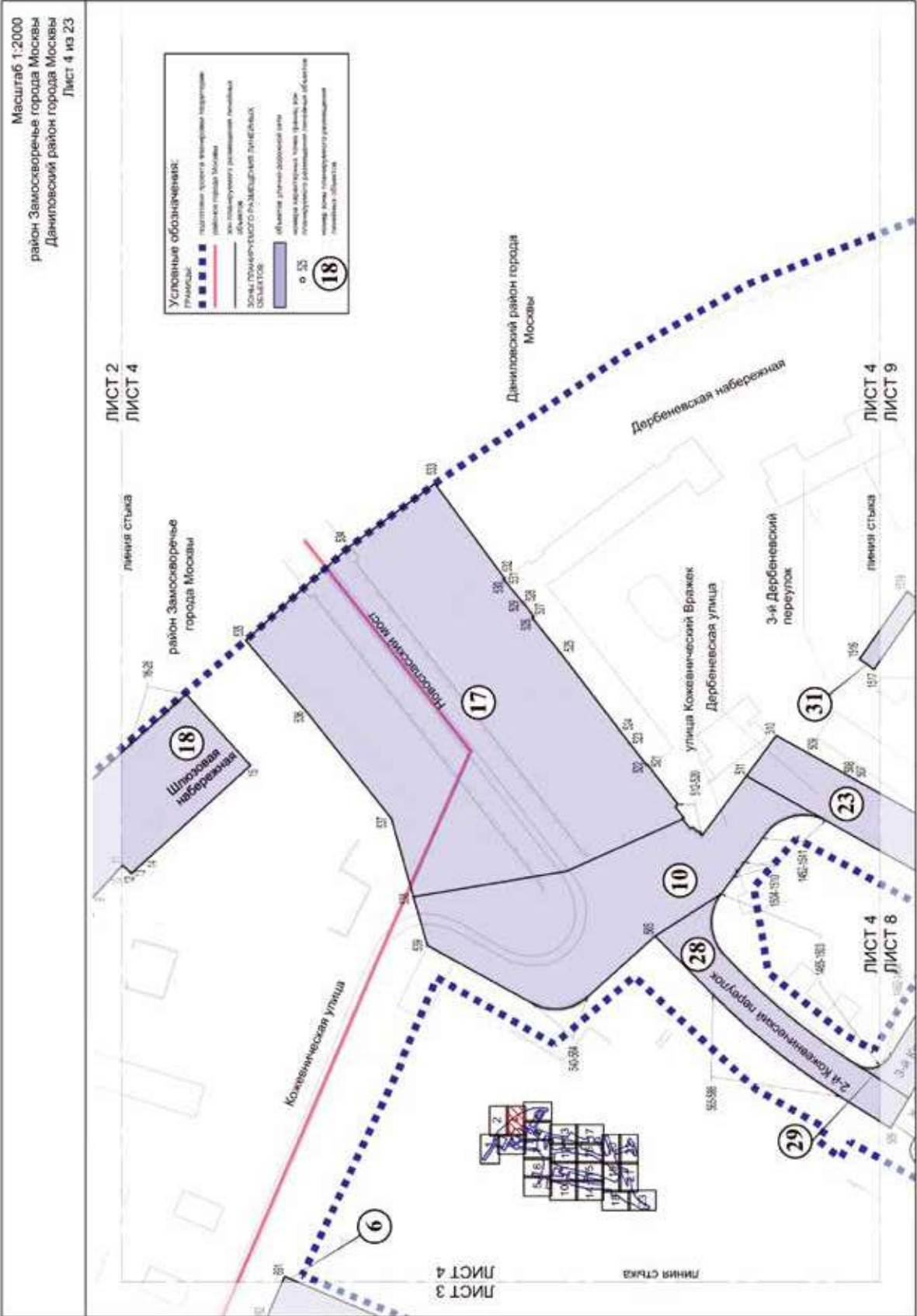
ЛИСТ 1  
ЛИНИЯ СТЫКА

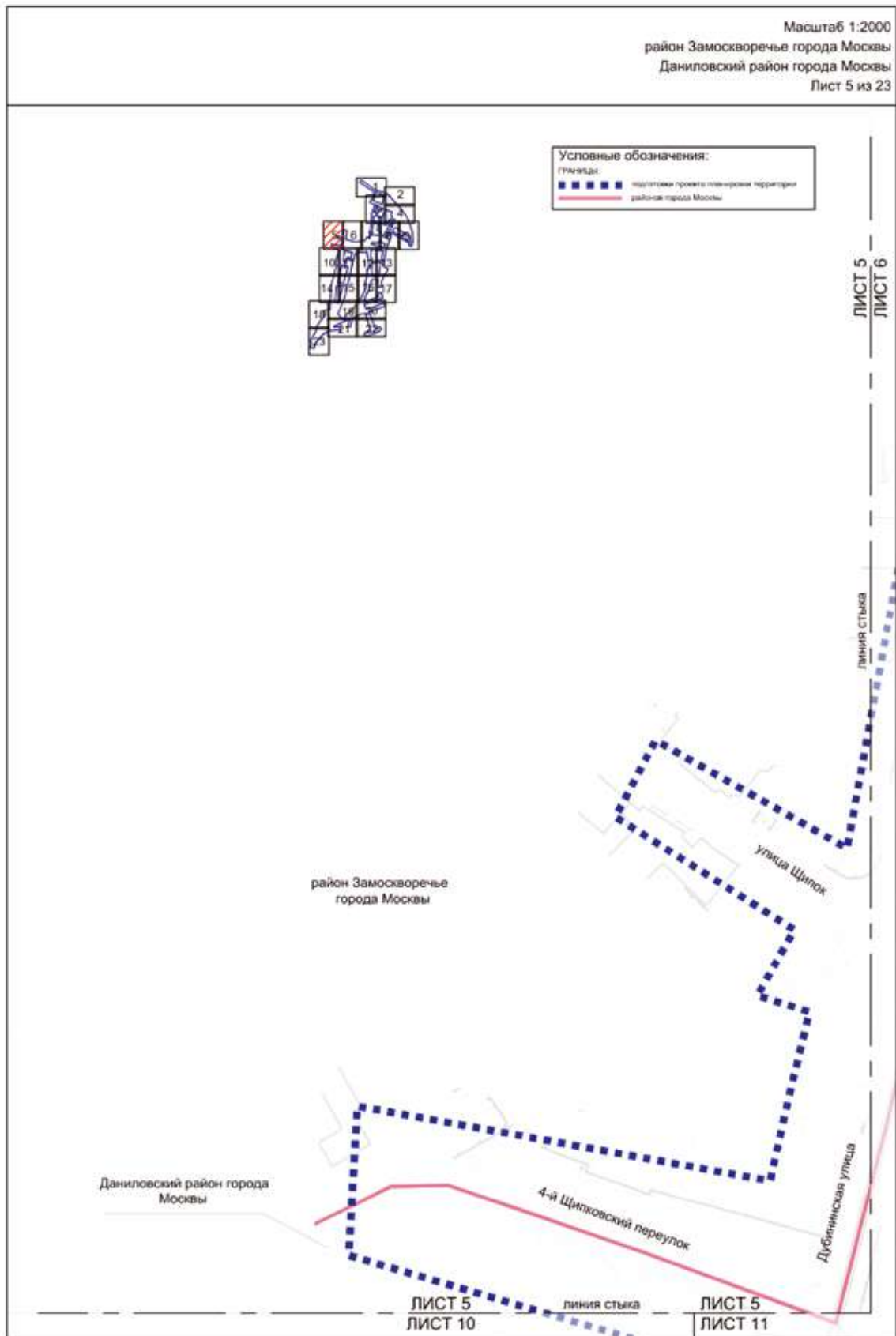
ЛИСТ 2

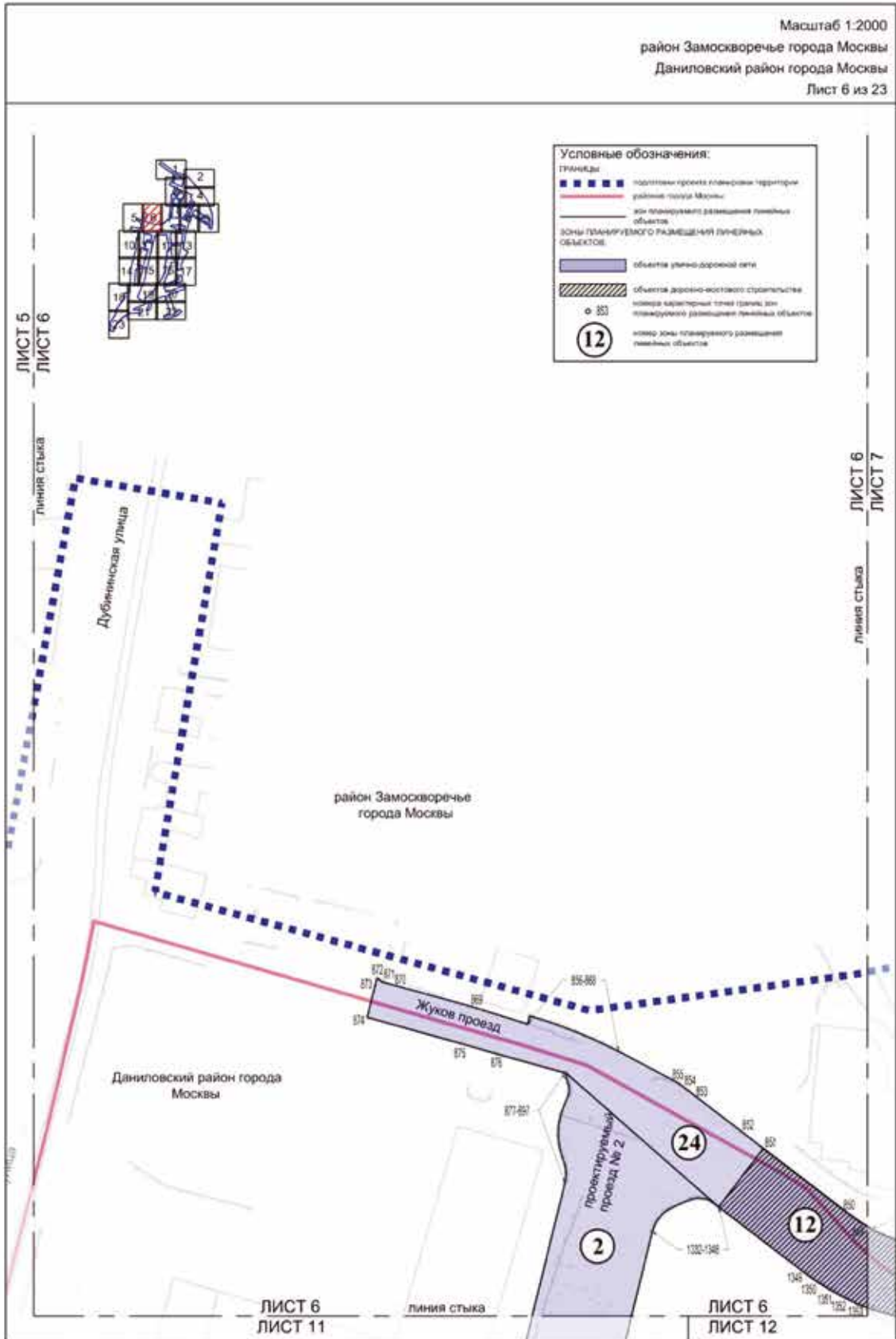


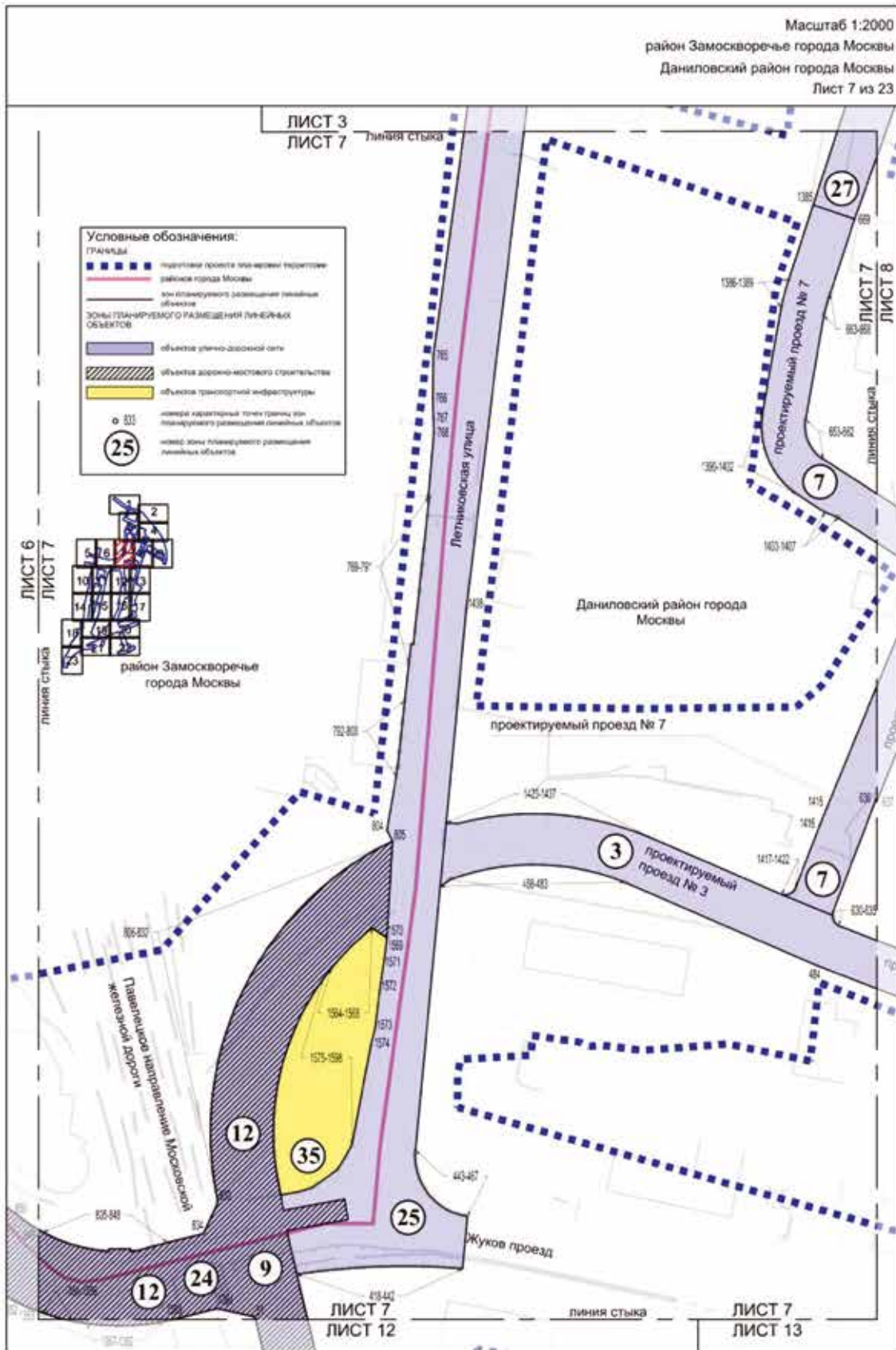




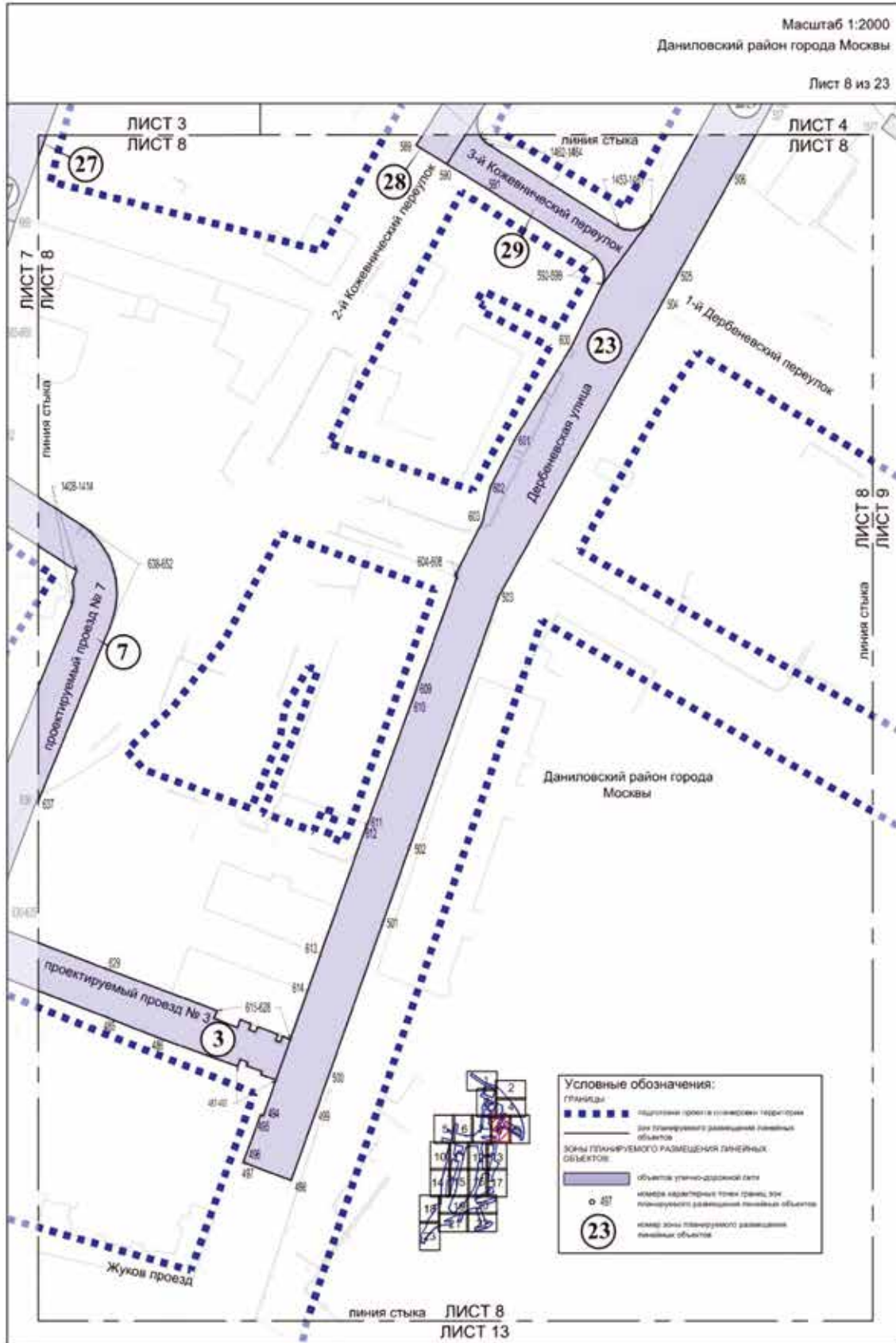


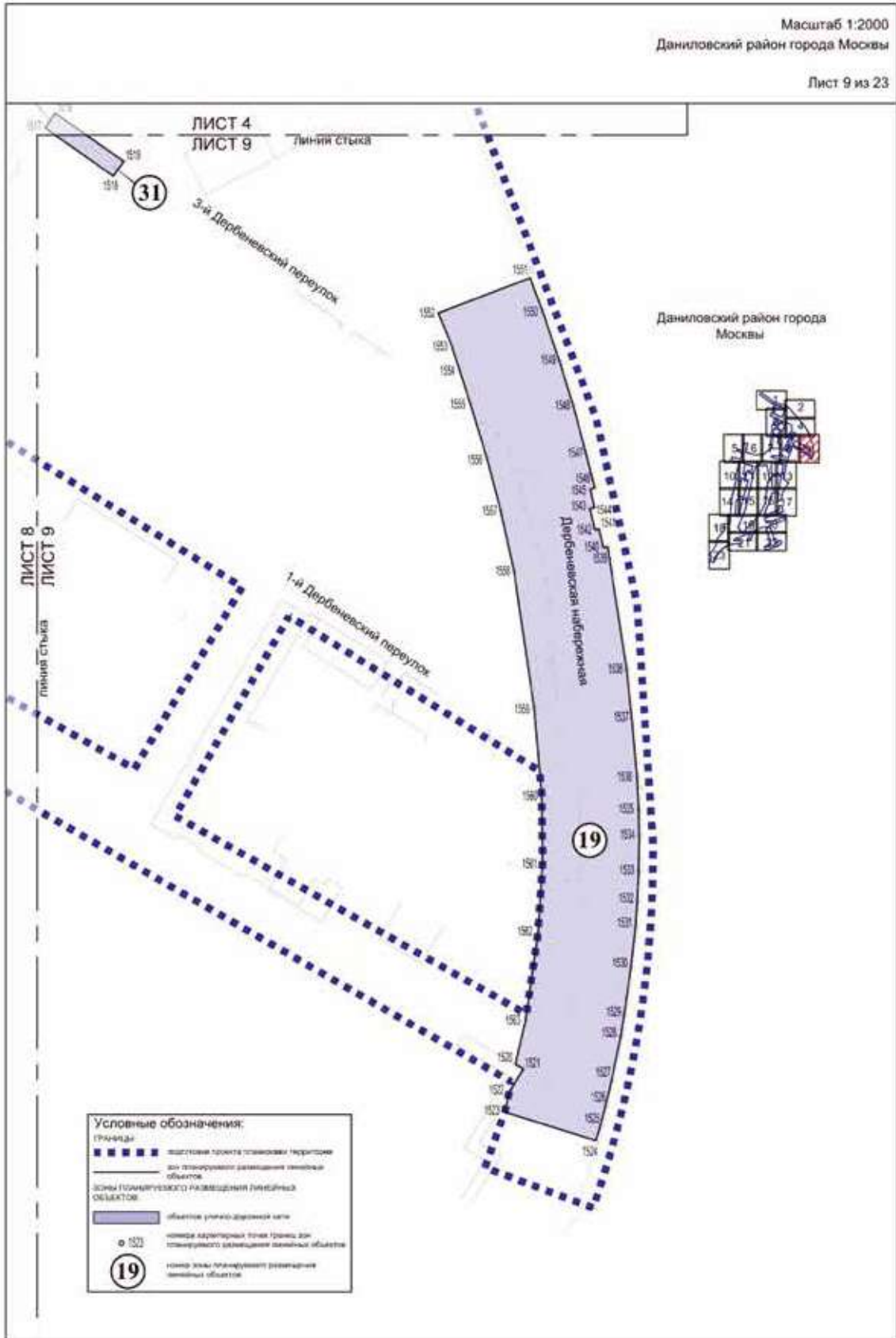












ЛИСТ 5  
ЛИСТ 10

линия стыка

ЛИСТ 10  
ЛИСТ 11

линия стыка

Даниловский район города  
Москвы



**Условные обозначения:**

Границы:  
 ■■■■■ короткая проектная граница территории  
 ——— зона планируемого размещения линейных объектов

Зоны планируемого размещения линейных объектов:  
 объект улично-дорожной сети

○ 15 номер характерных точек границ зон планируемого размещения линейных объектов

④ номер зоны планируемого размещения линейных объектов

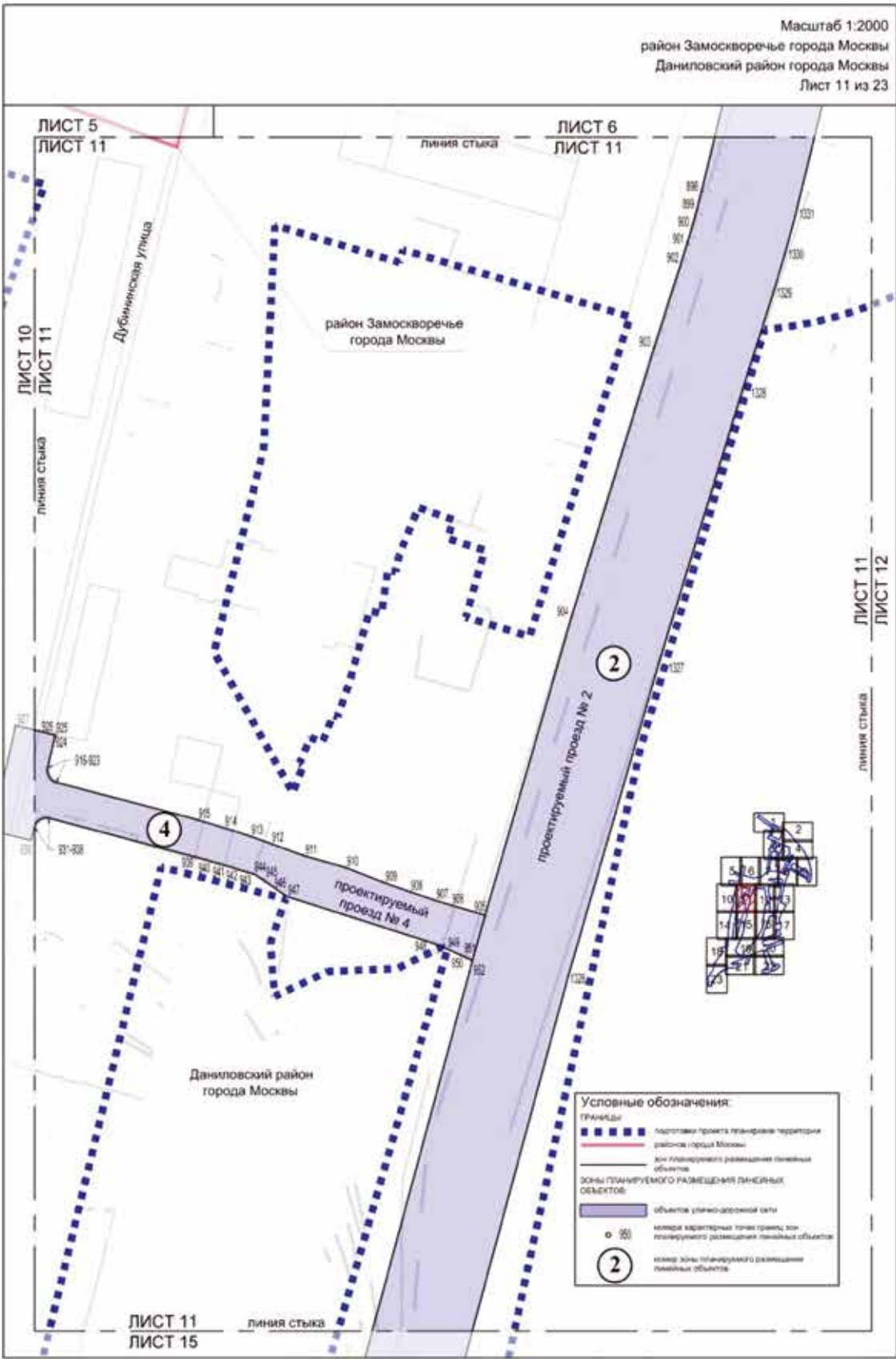
3-й Павловский переулок

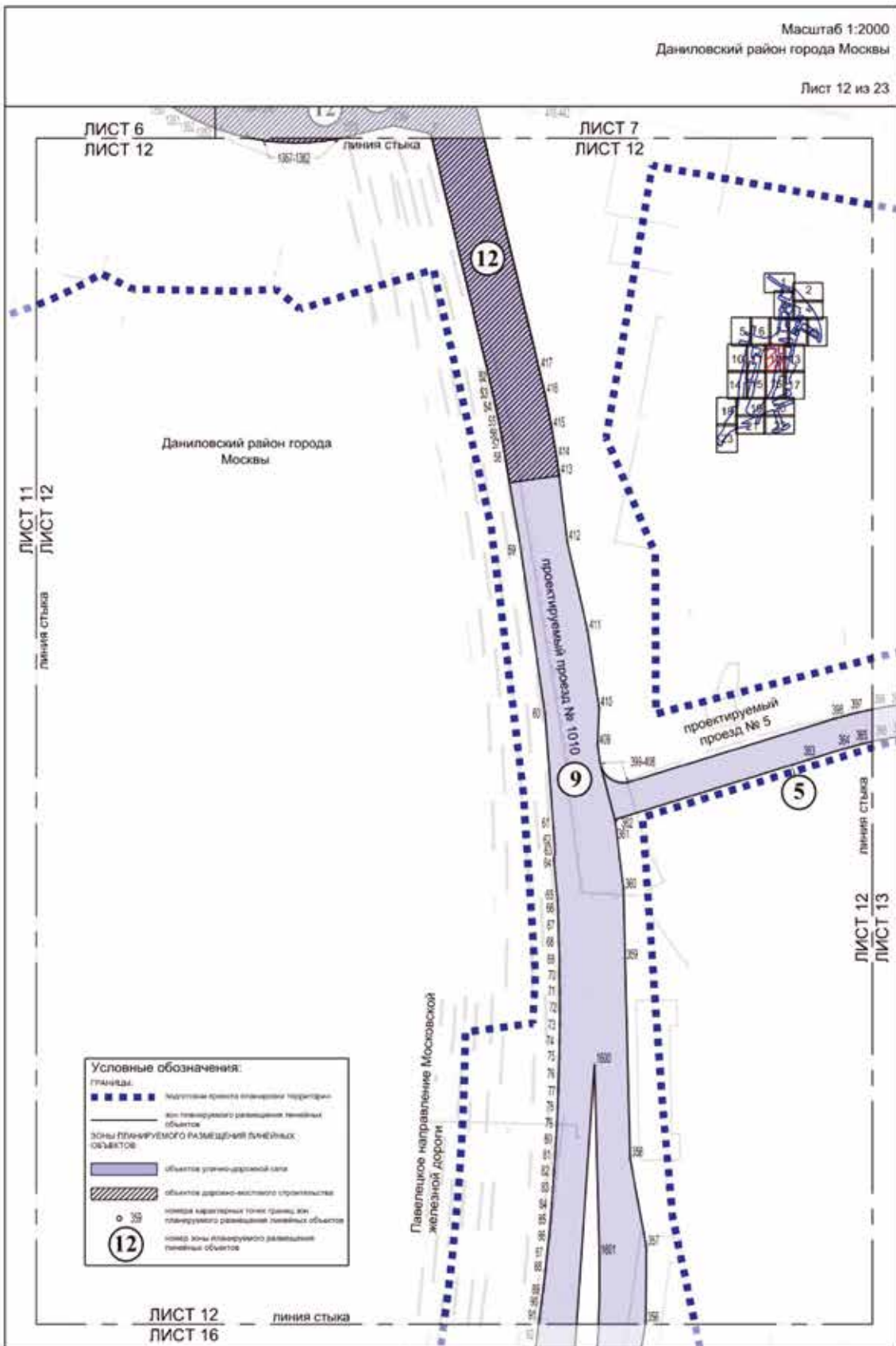
Дубининская улица

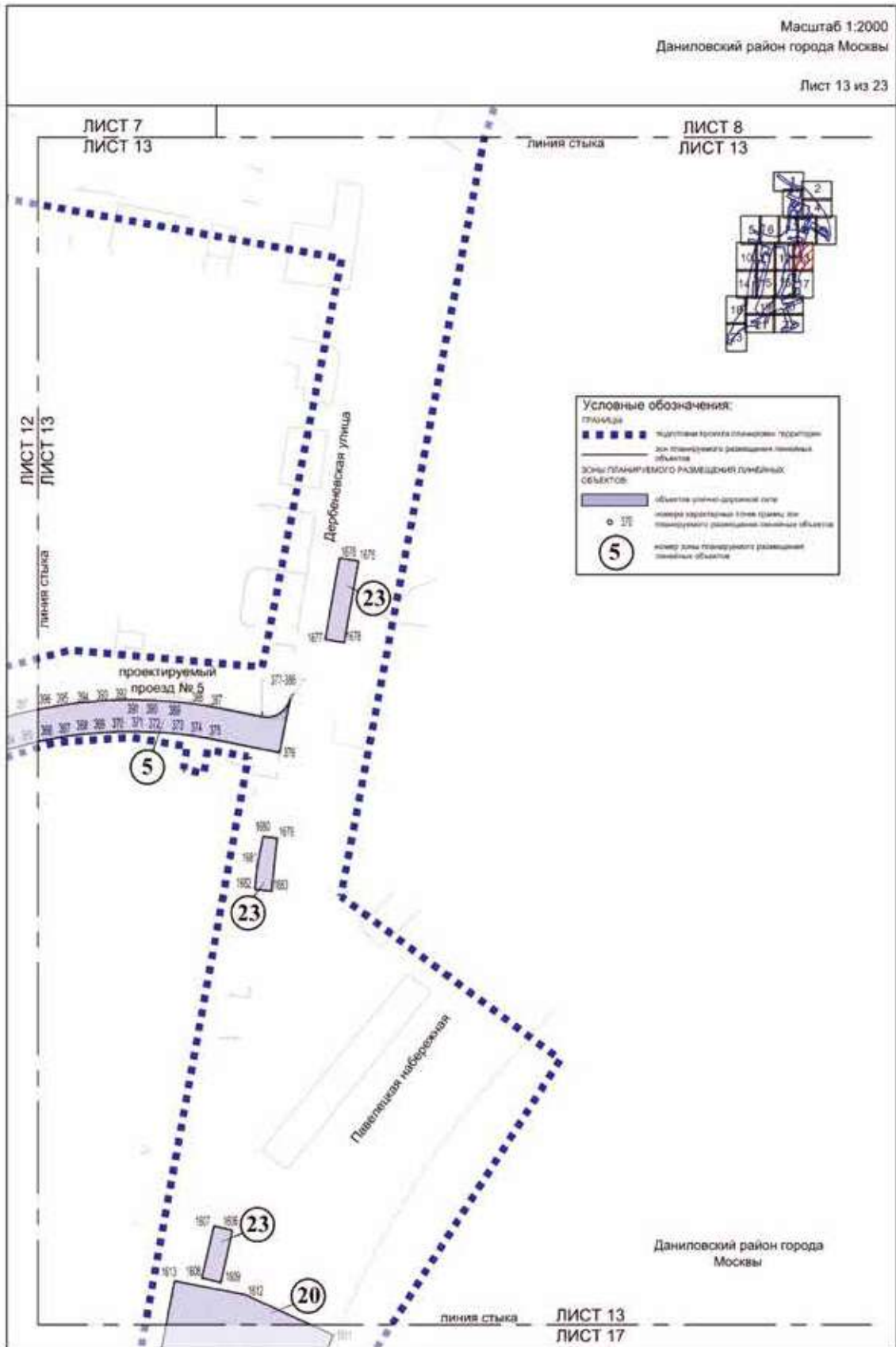
4

ЛИСТ 10  
ЛИСТ 14

линия стыка



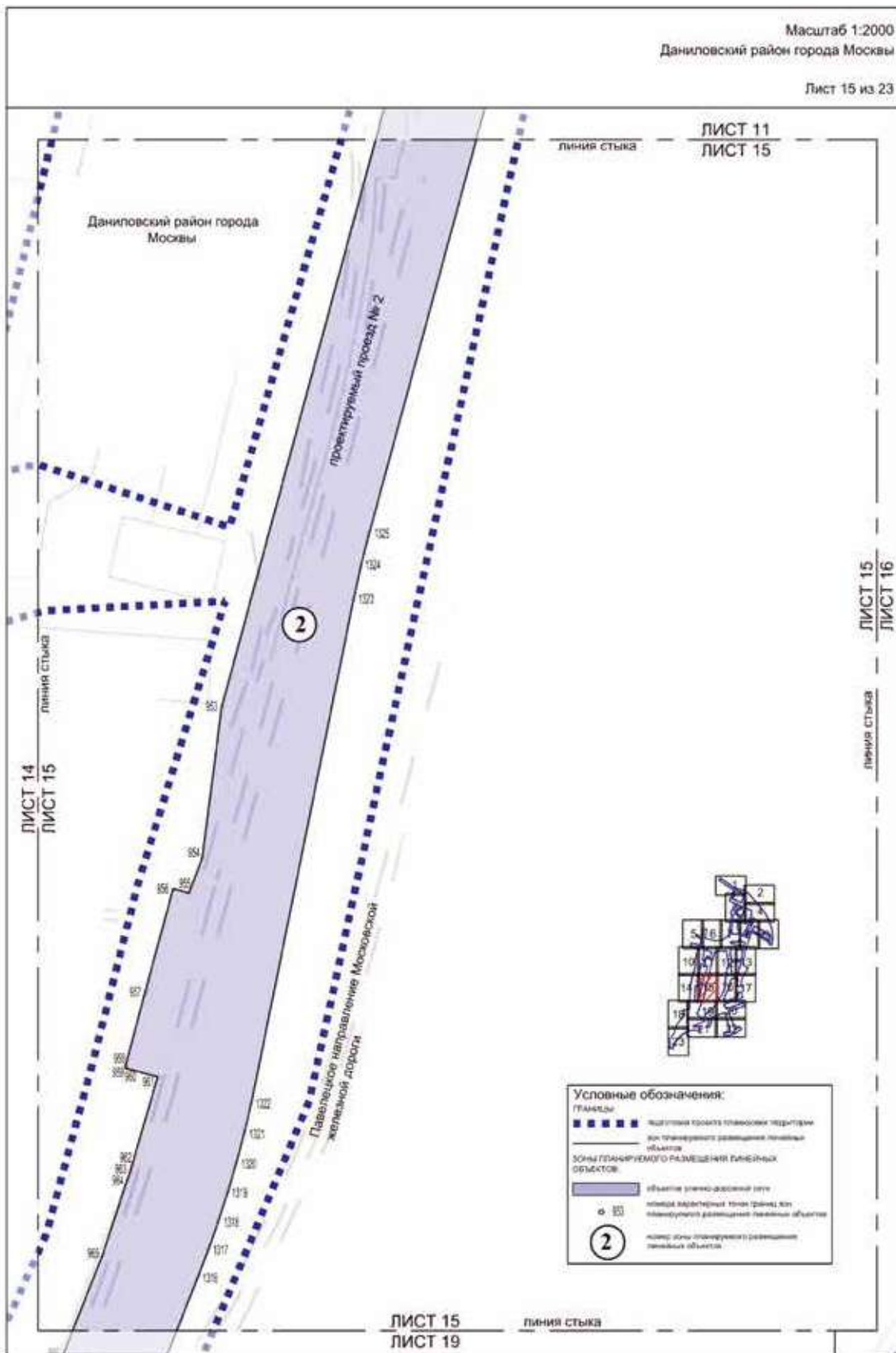




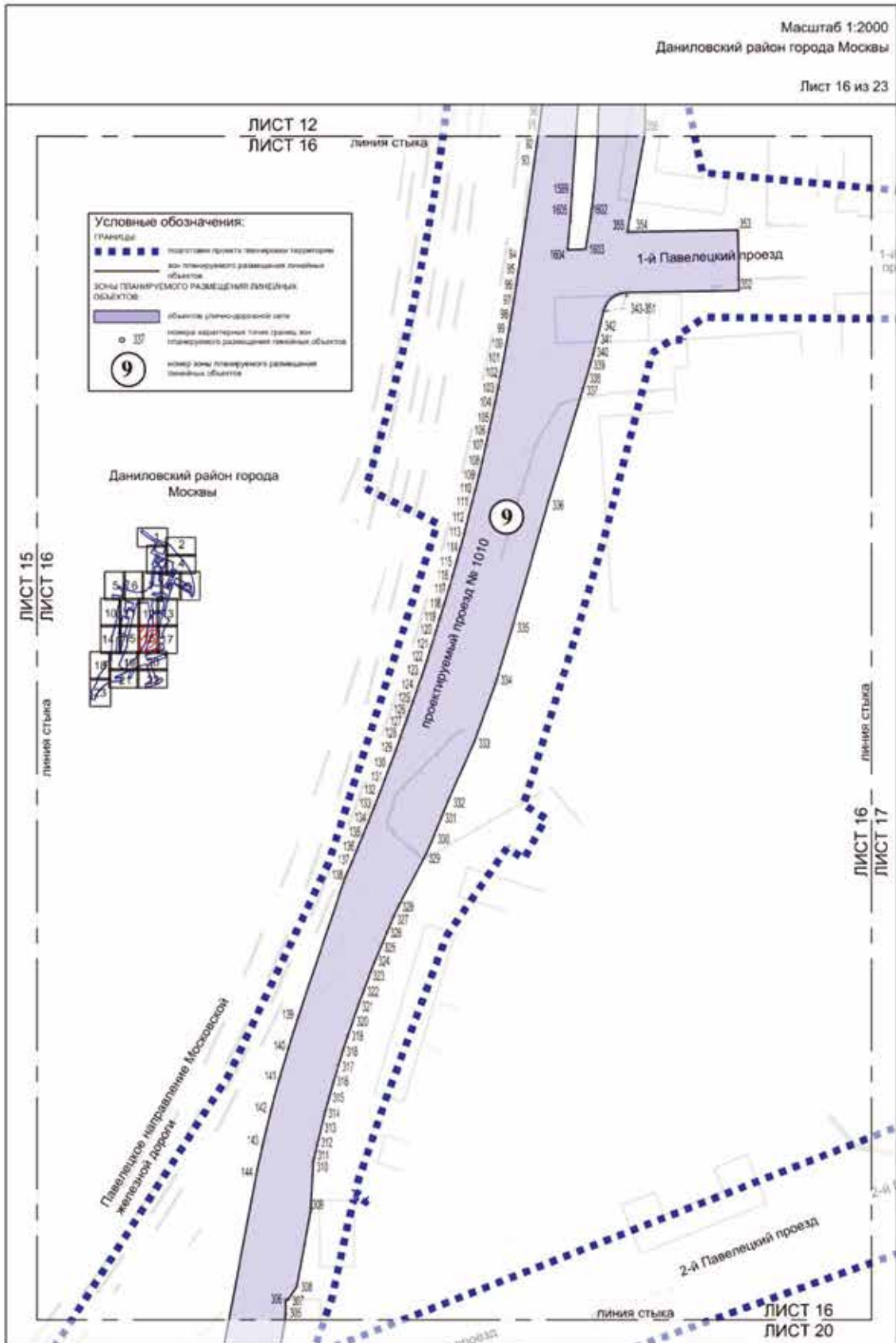


Масштаб 1:2000  
Даниловский район города Москвы

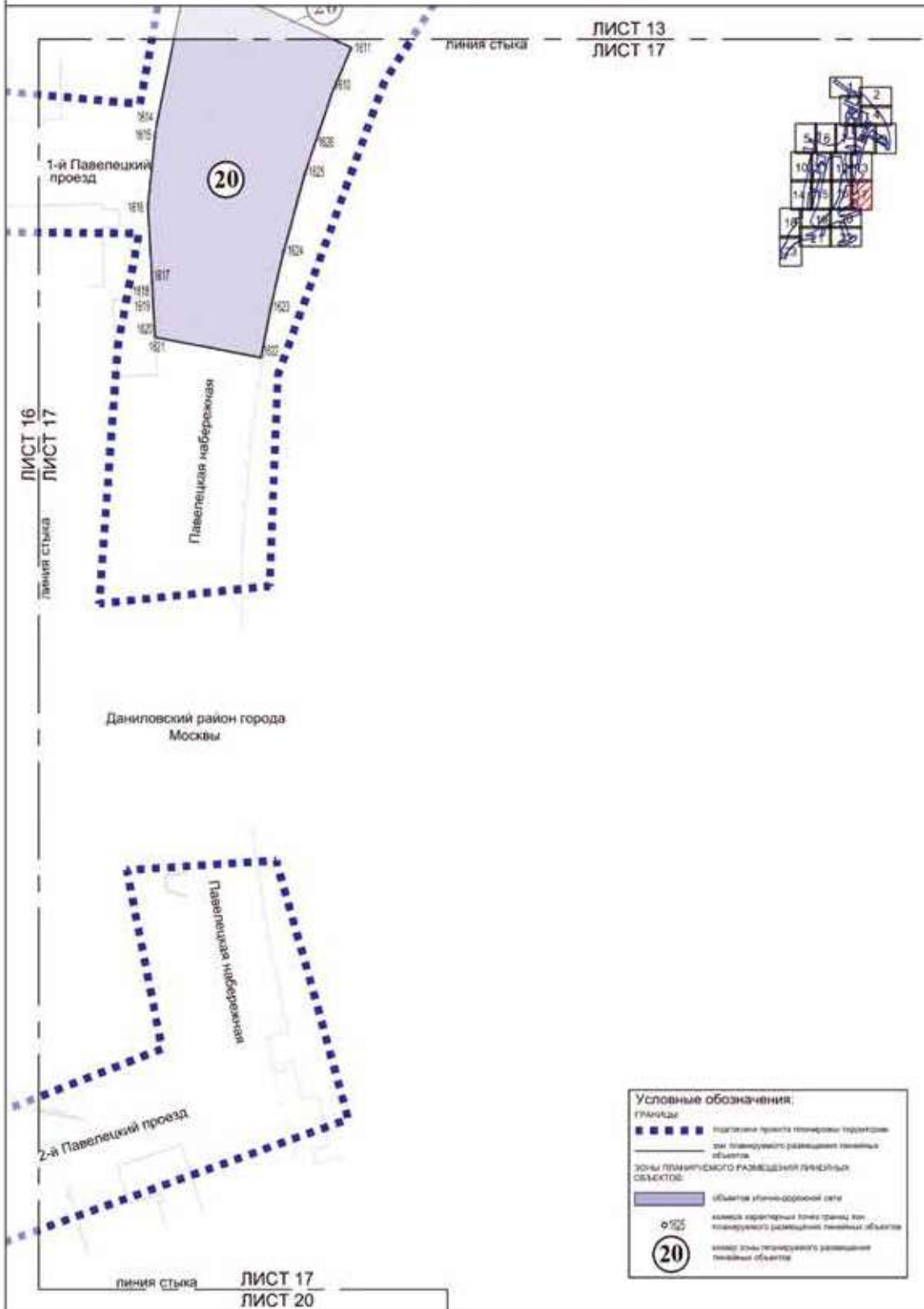
Лист 15 из 23







Масштаб 1:2000  
Даниловский район города Москвы  
Лист 17 из 23



**Условные обозначения:**

**Границы:**

- подготовки проекта планировки территории для территориального размещения объектов
- для территориального размещения объектов
- для территориального размещения объектов различного назначения, проектируемые в составе линейных объектов

**Зоны планируемого размещения линейных объектов:**

- объекты улично-дорожной сети
- объекты дорожно-эксплуатационного строительства
- объекты инженерной инфраструктуры

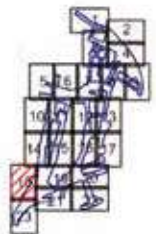
квартал, кадастровый номер участка или территории с различным назначением объектов

номер зоны территориального размещения линейных объектов

**34**

ЛИСТ 14  
ЛИСТ 18

линия стыка



ЛИСТ 18  
ЛИСТ 19

Даниловский район города  
Москвы

улица Даниловский Вал

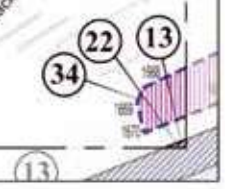
Большой Староданиловский  
переулок

Параллельное направление  
Москворецкой железной дороги

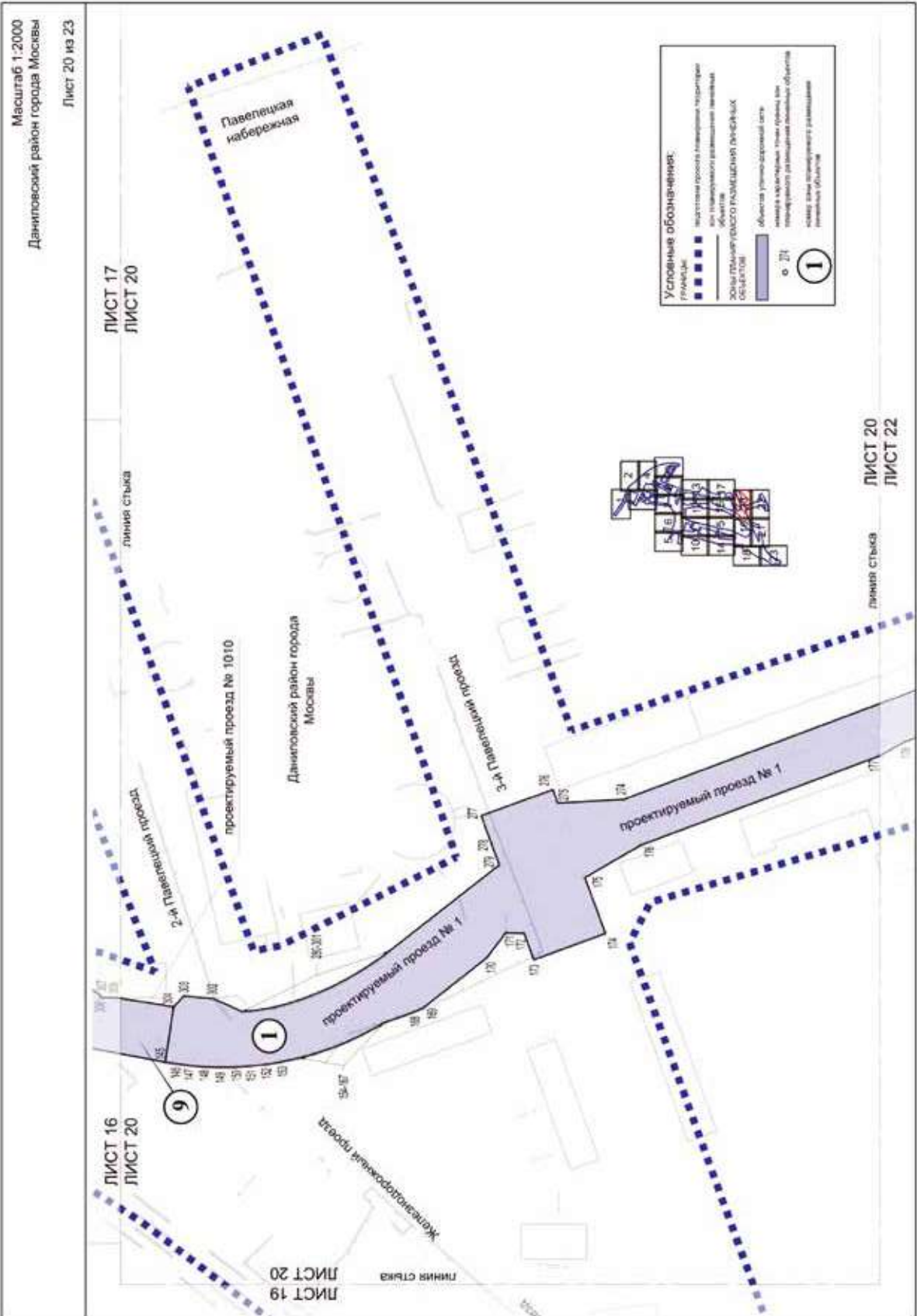
ЛИСТ 18  
ЛИСТ 21

линия стыка

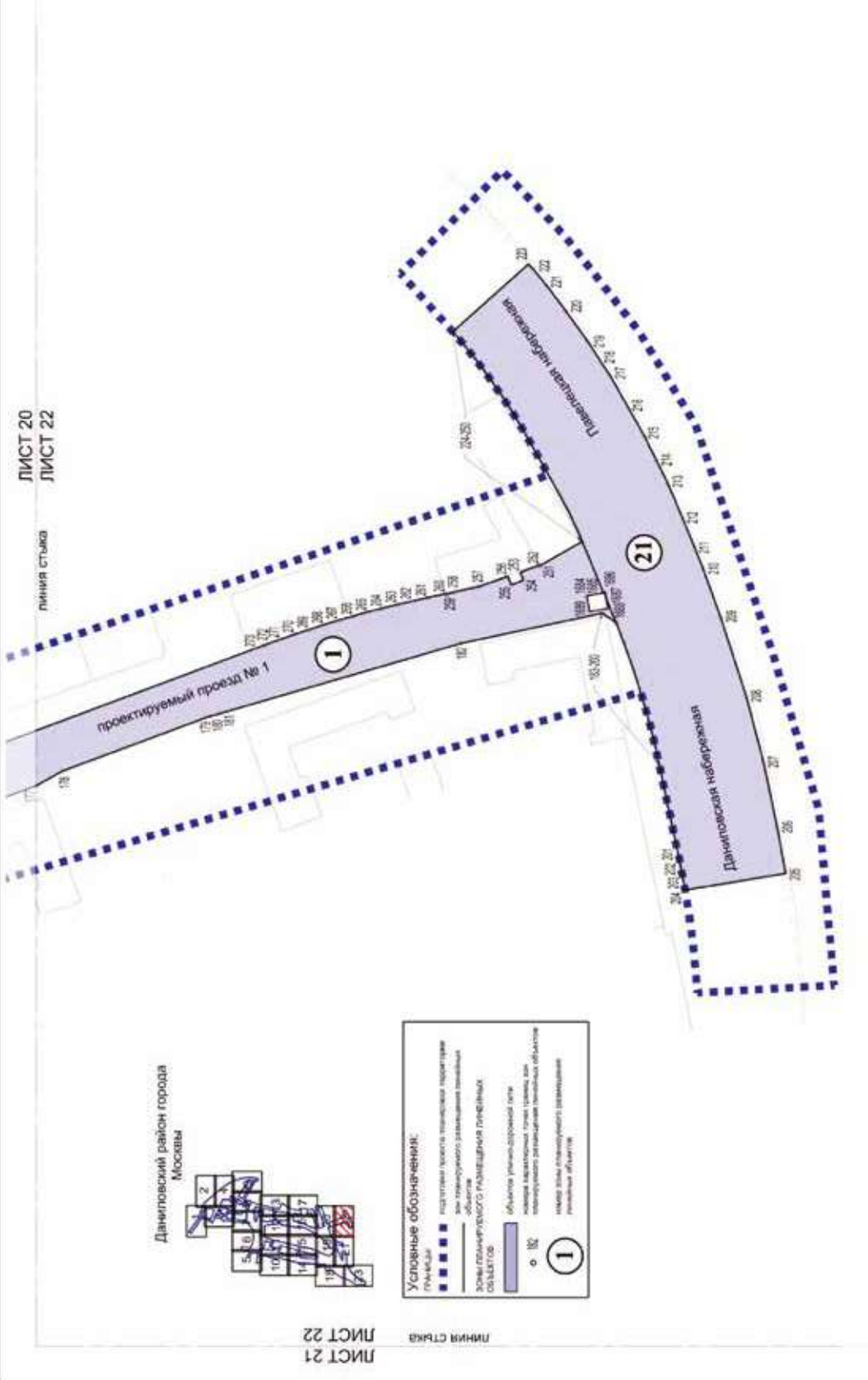
ЛИСТ 18  
ЛИСТ 23

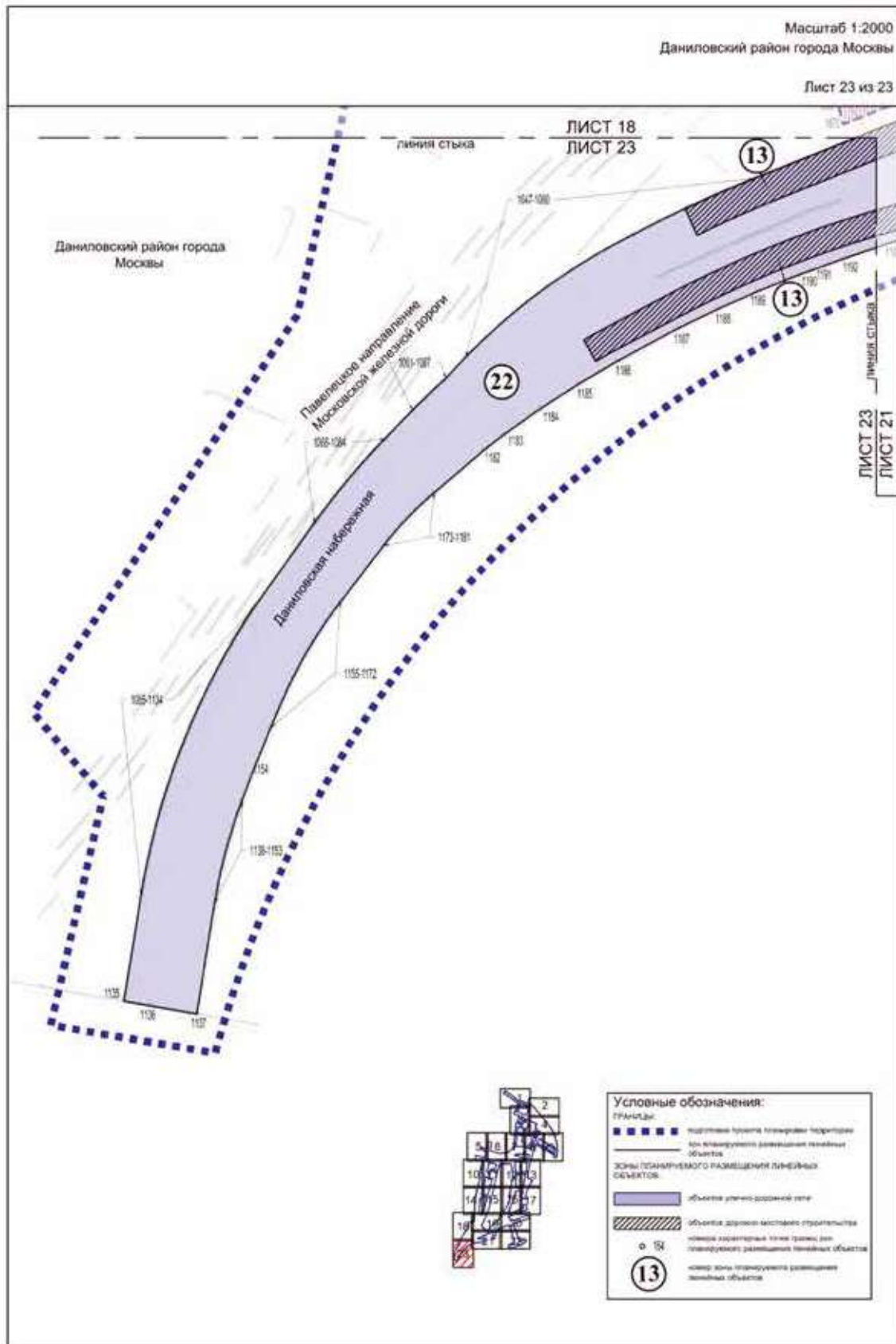










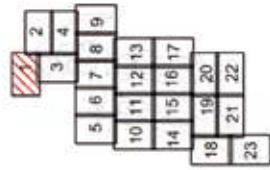




1.3. Чертеж границ зон планируемого размещения линейных объектов, подлежащих реконструкции в связи с изменением их местоположения

Масштаб 1:2000  
район Замосворечье города Москвы  
Лист 1 из 23

Условные обозначения:  
■ граница  
■ территория проекта планировки территории



район Замосворечье  
города Москвы

Школьная набережная

Улица Залесский Вал

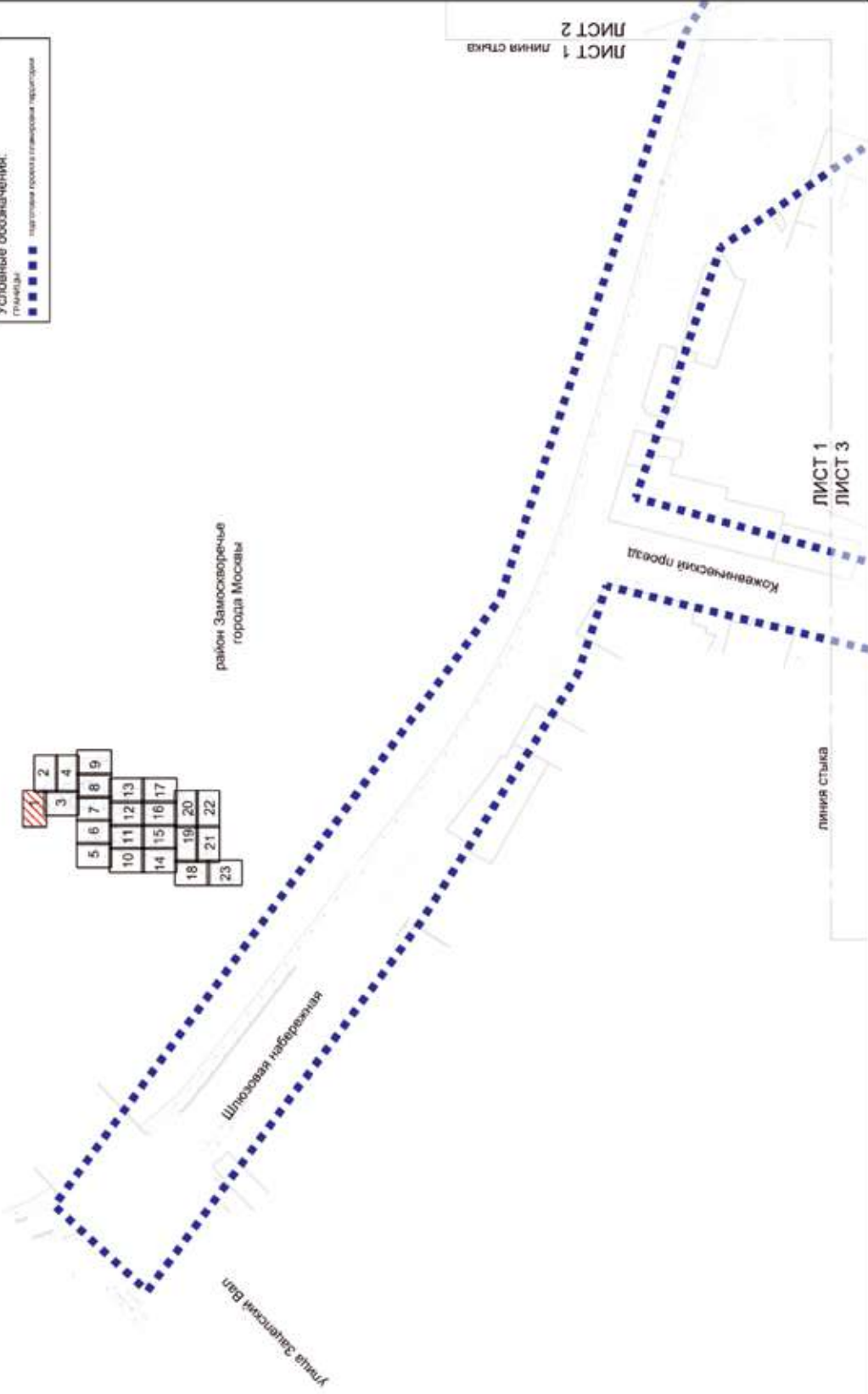
Кожанецкий проезд

линия стыка

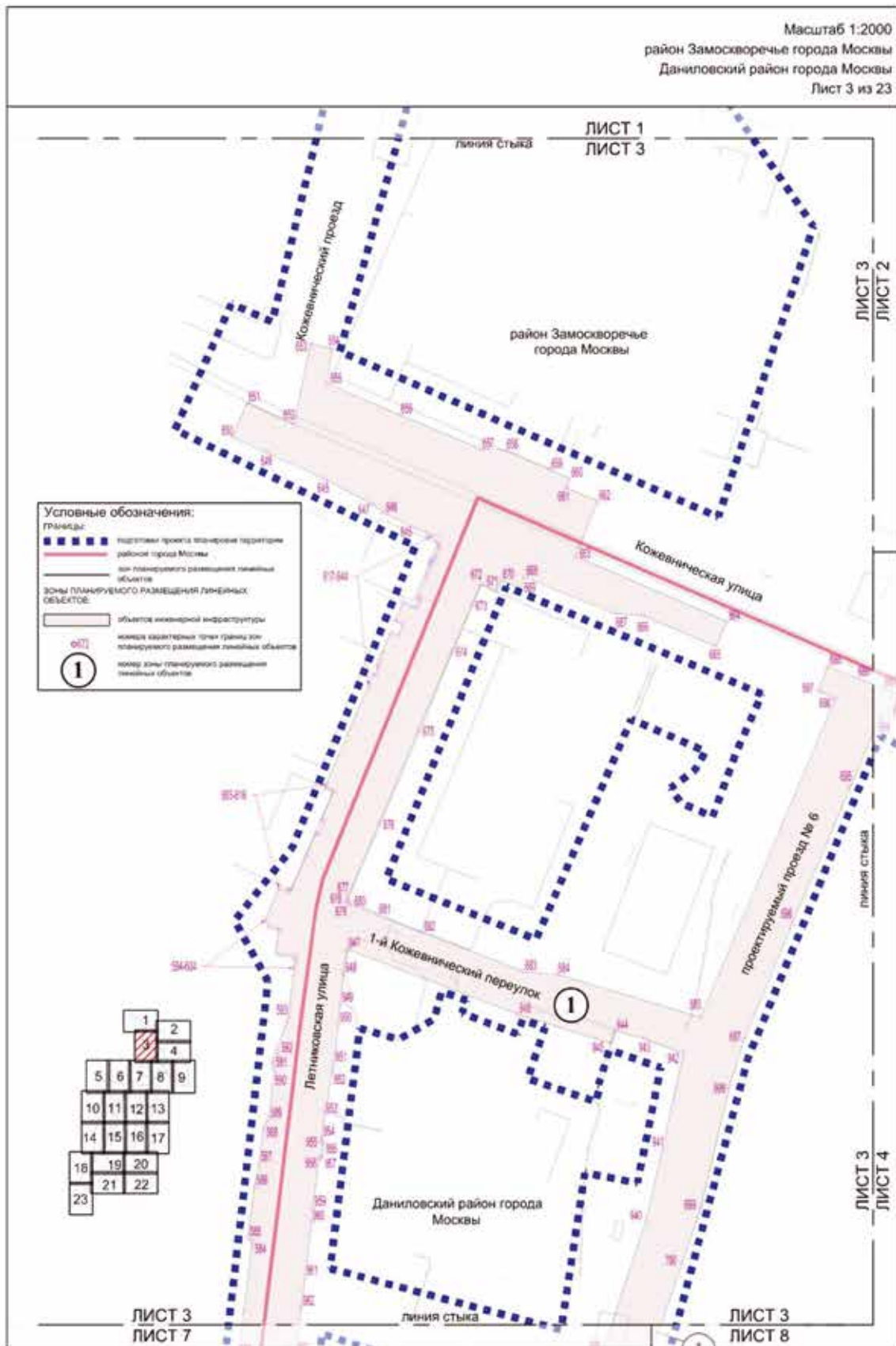
ЛИСТ 1  
ЛИСТ 3

ЛИСТ 1  
линия стыка

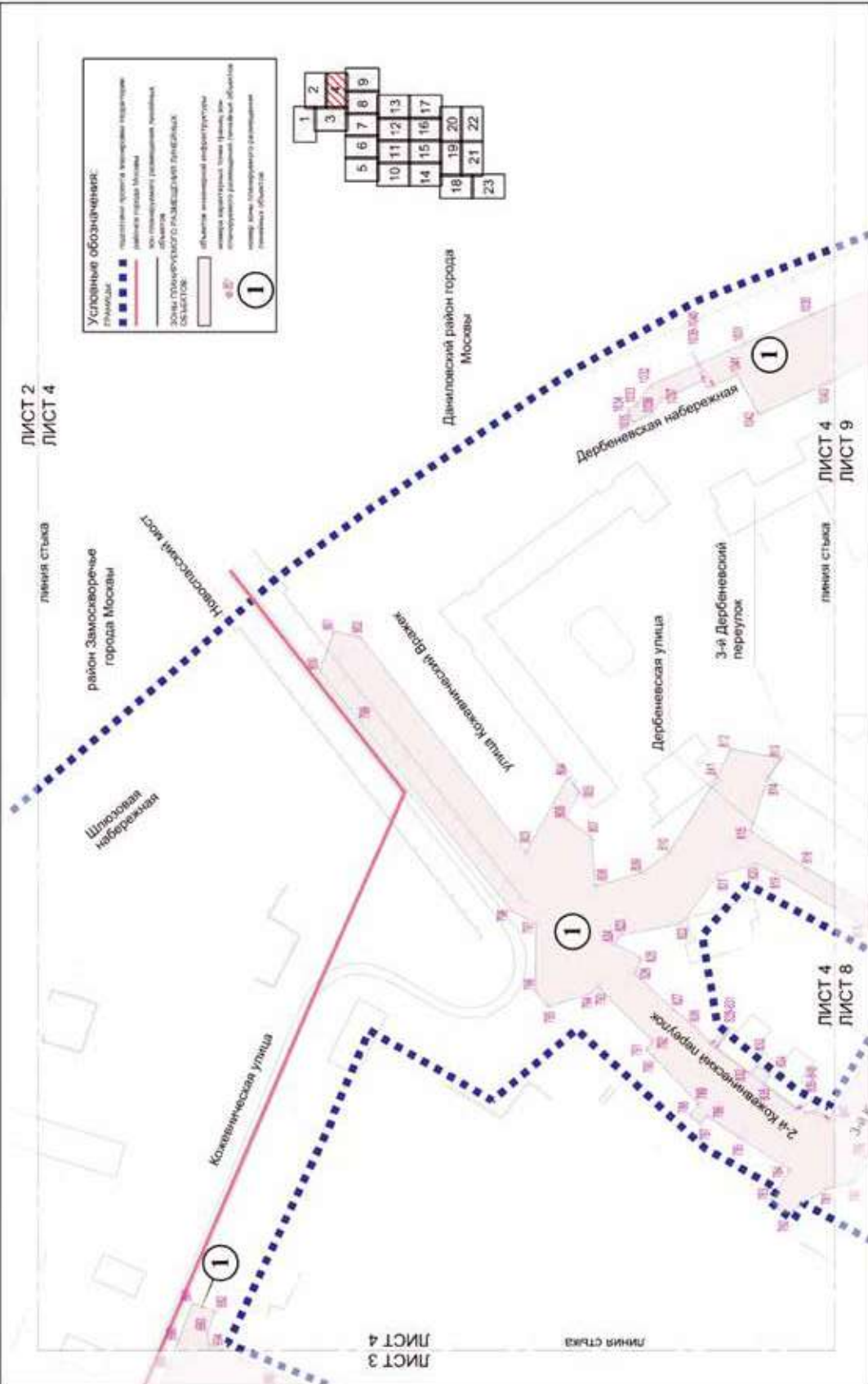
ЛИСТ 2







Масштаб 1:2000  
 район Замоскворечье города Москвы  
 Даниловский район города Москвы  
 Лист 4 из 23



Масштаб 1:2000  
 район Замоскворечье города Москвы  
 Даниловский район города Москвы  
 Лист 5 из 23



Условные обозначения:  
 границы:  
 ■■■■■ подготавливаемая планировочная территория  
 ————— район города Москвы

ЛИСТ 5  
 ЛИСТ 6

район Замоскворечье  
 города Москвы

Даниловский район города  
 Москвы

улица Щипок

4-й Щипковский переулок

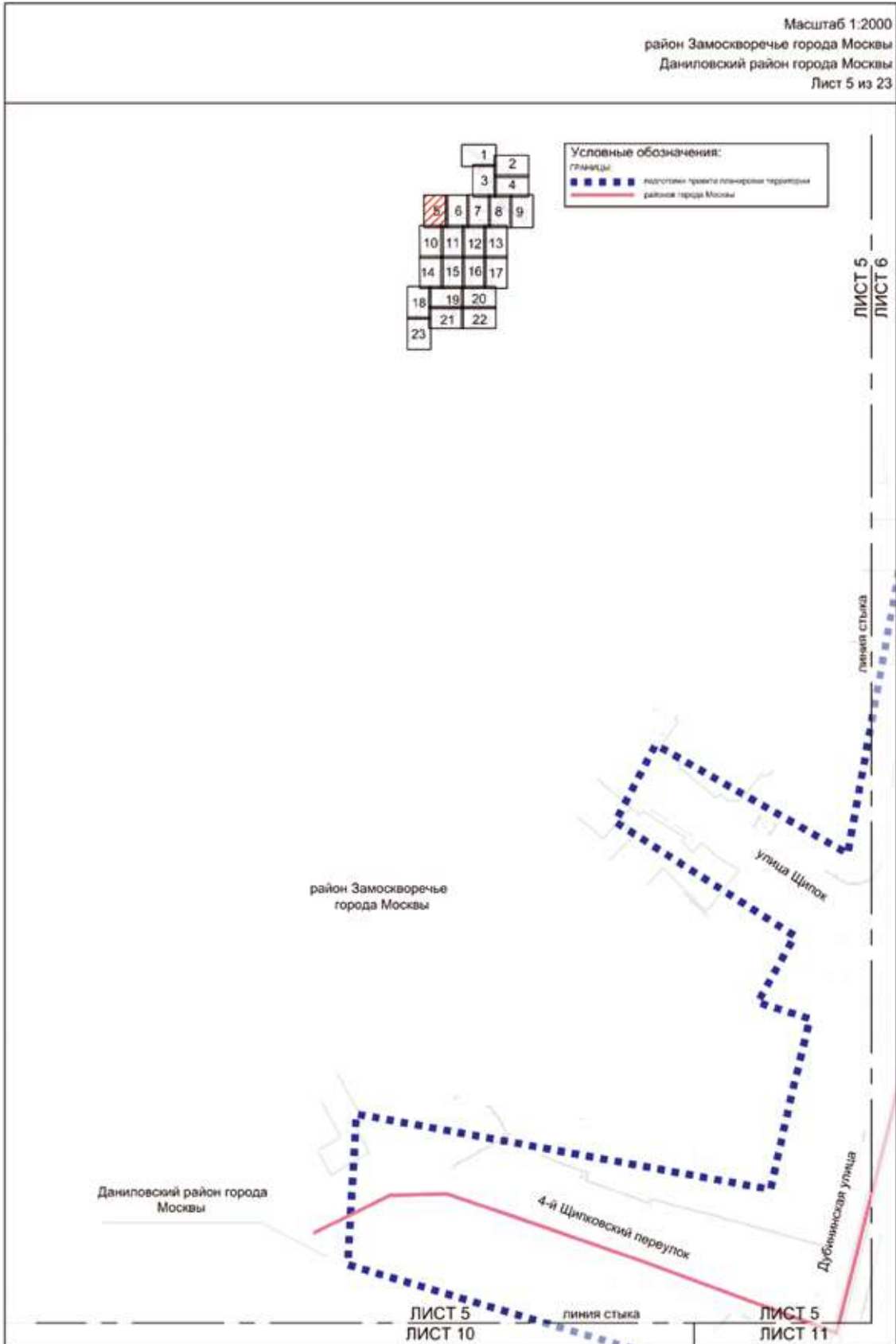
Дубининская улица

ЛИСТ 5  
 ЛИСТ 10

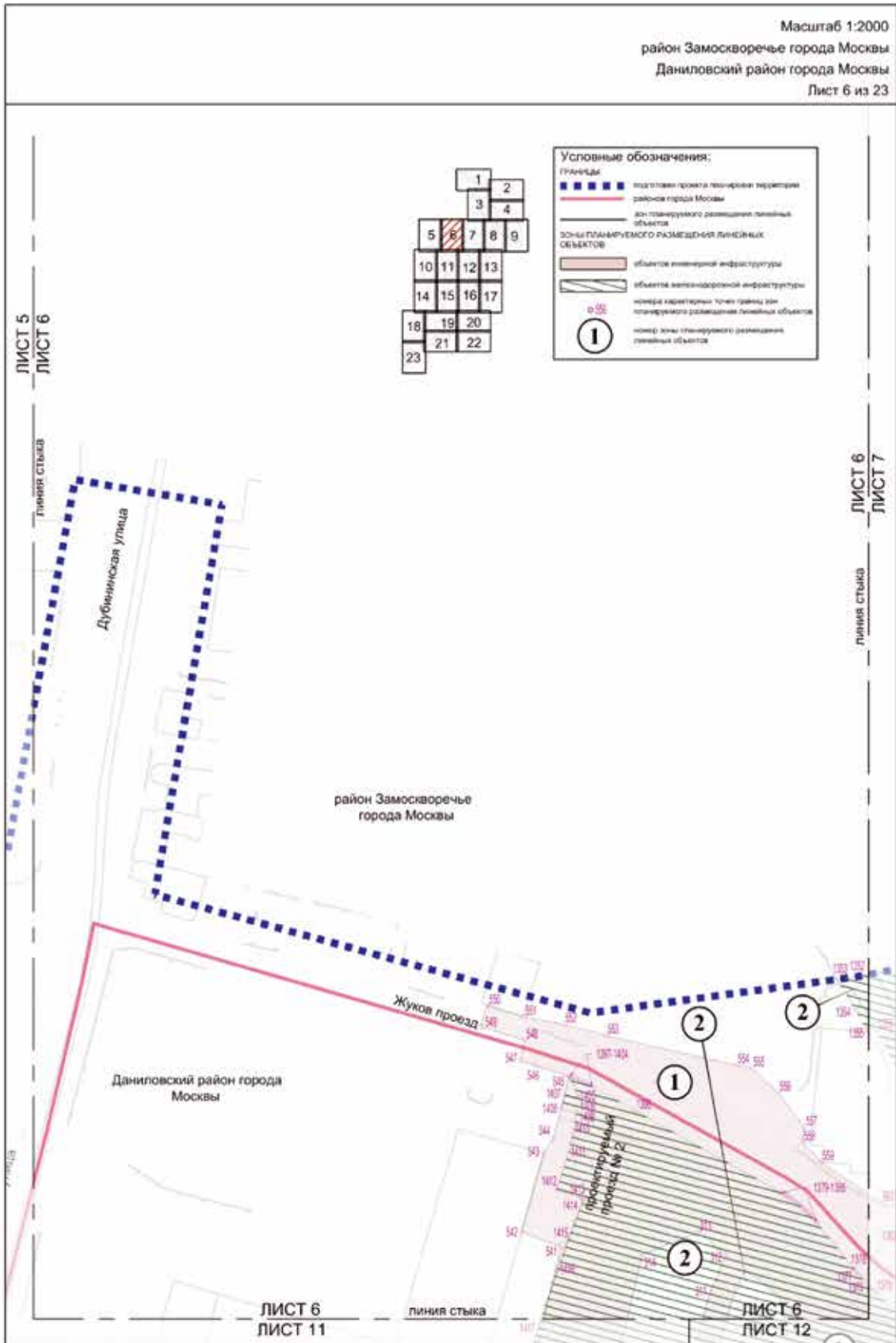
линия стыка

ЛИСТ 5  
 ЛИСТ 11

линия стыка



Масштаб 1:2000  
 район Замоскворечье города Москвы  
 Даниловский район города Москвы  
 Лист 6 из 23

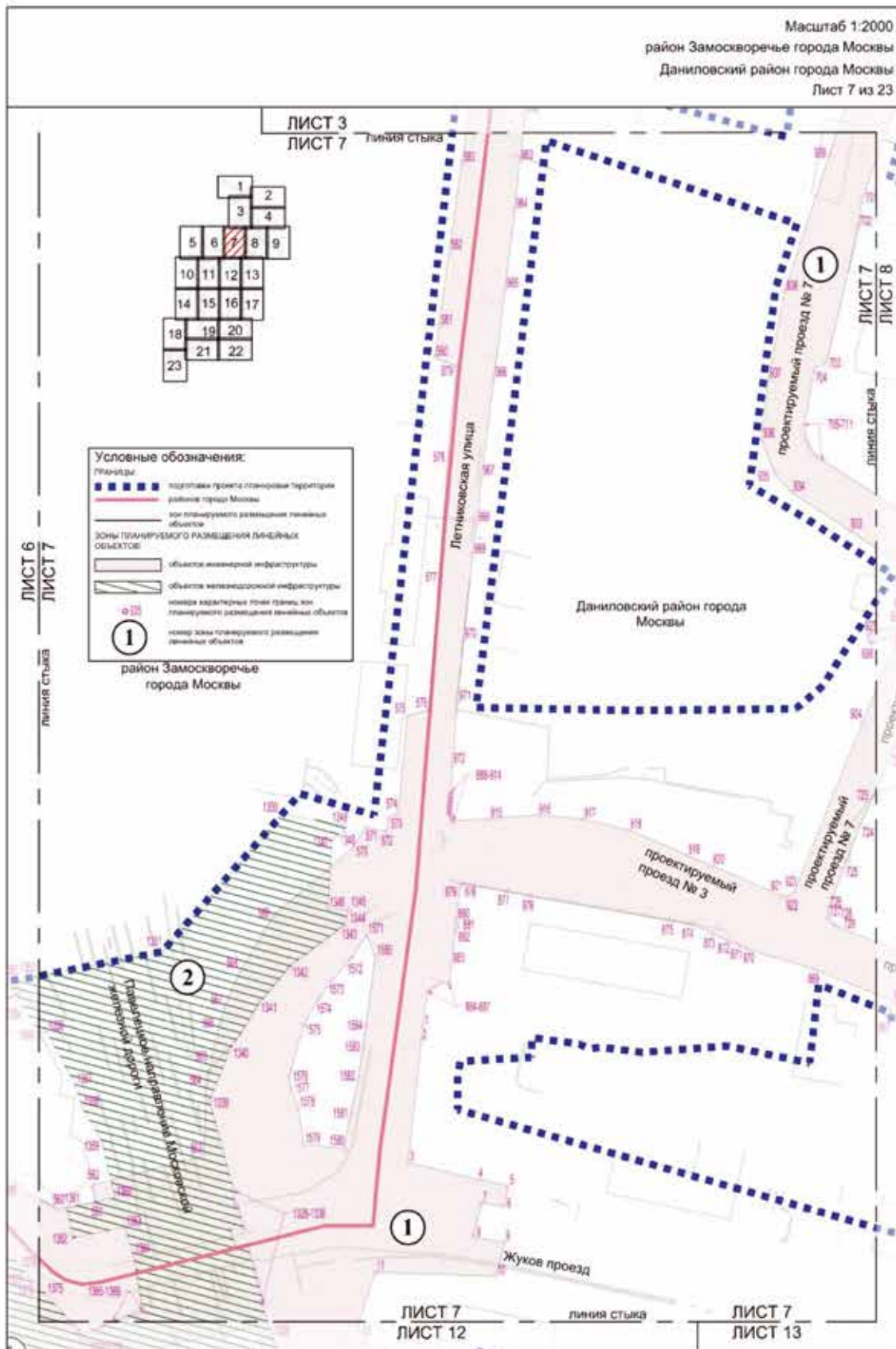


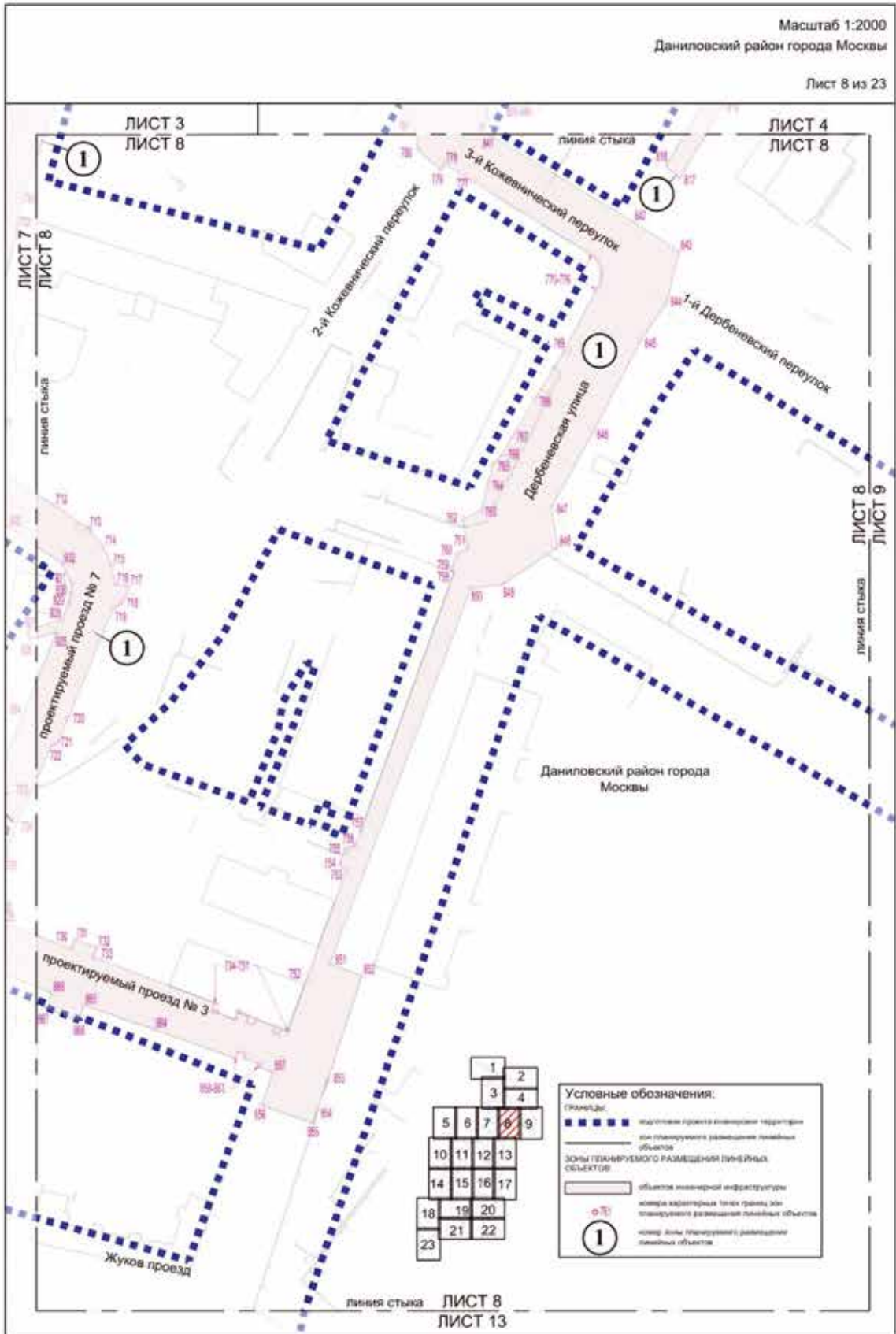
ЛИСТ 5  
 ЛИСТ 6

ЛИСТ 6  
 ЛИСТ 7

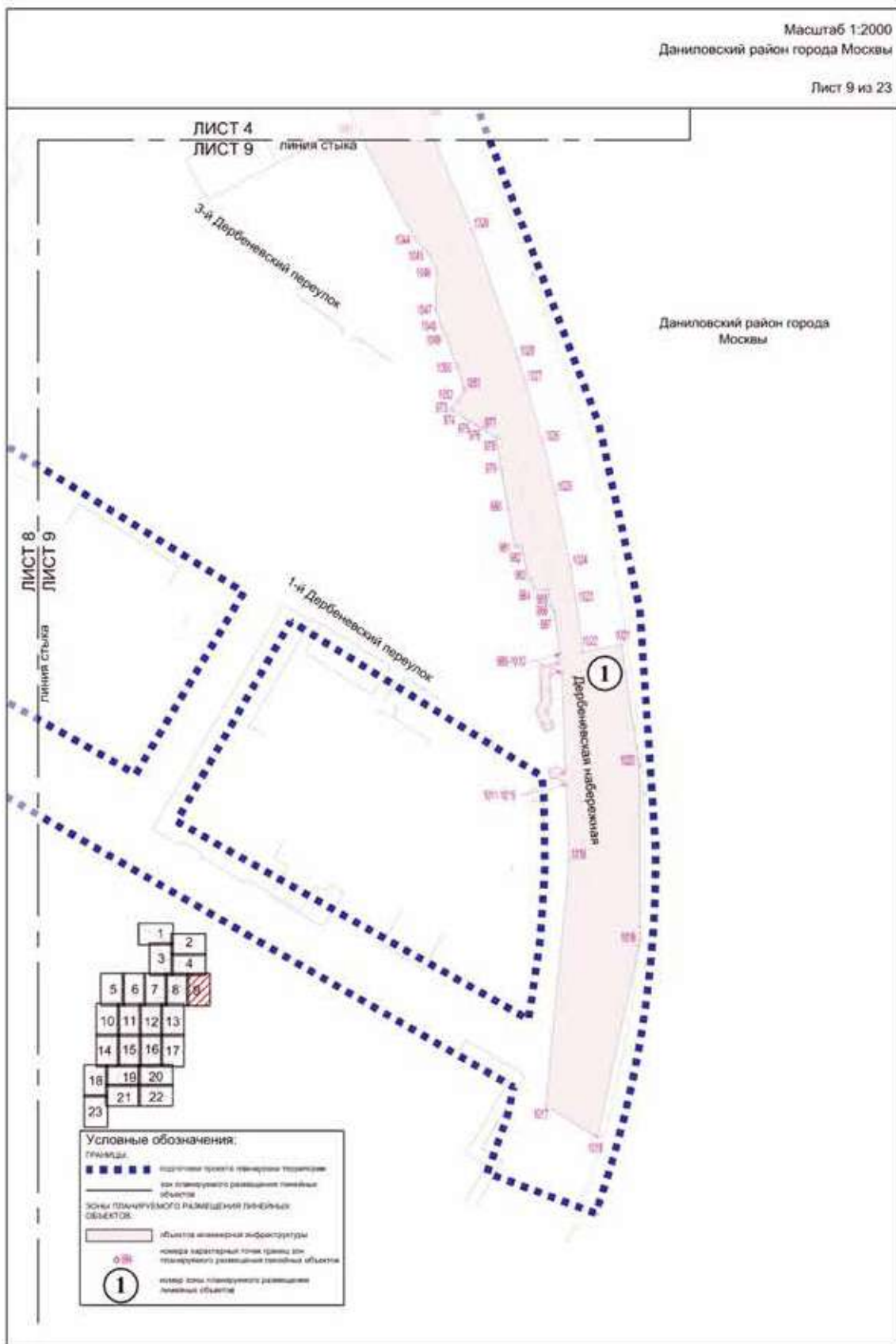
ЛИСТ 6  
 ЛИСТ 11

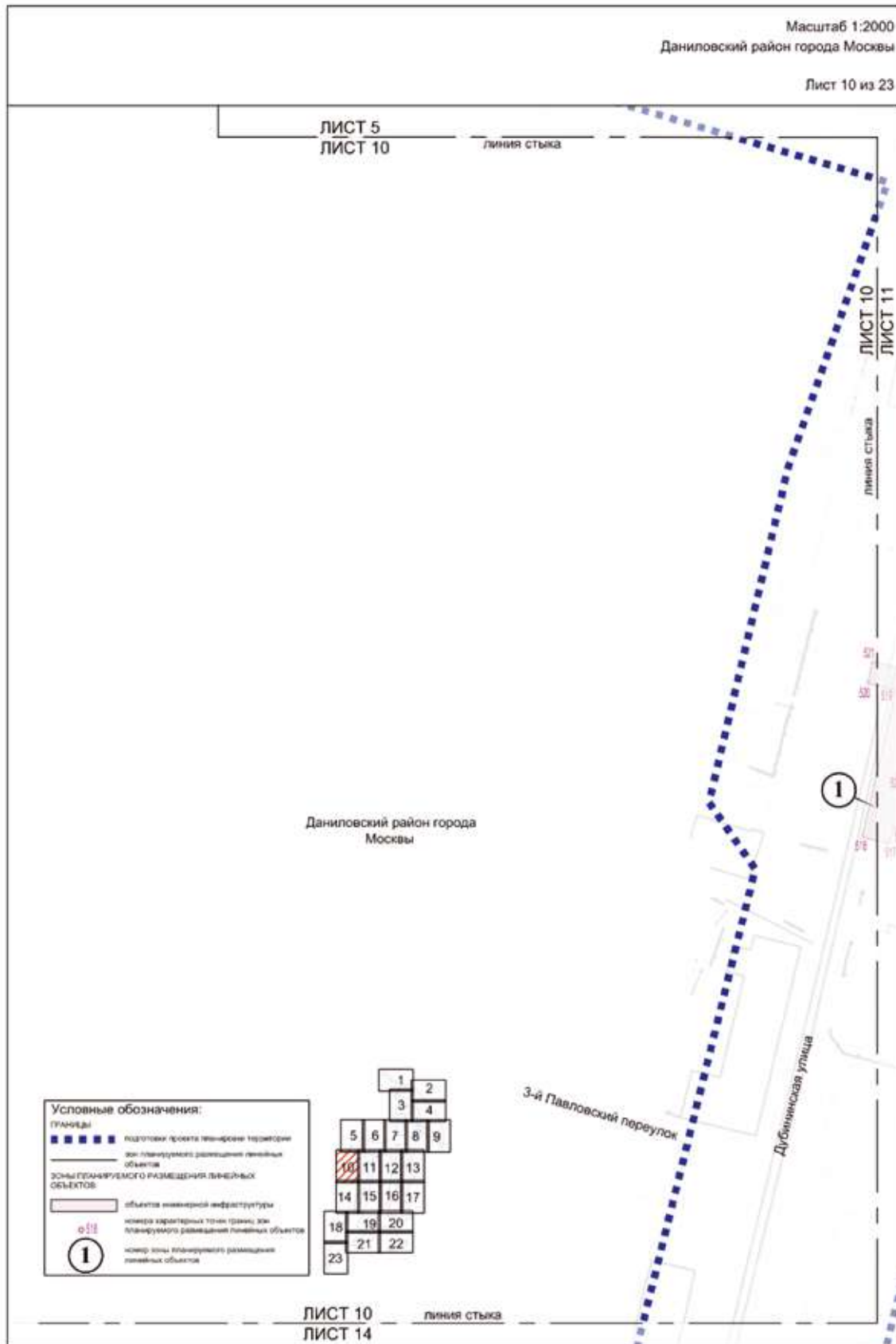
ЛИСТ 6  
 ЛИСТ 12



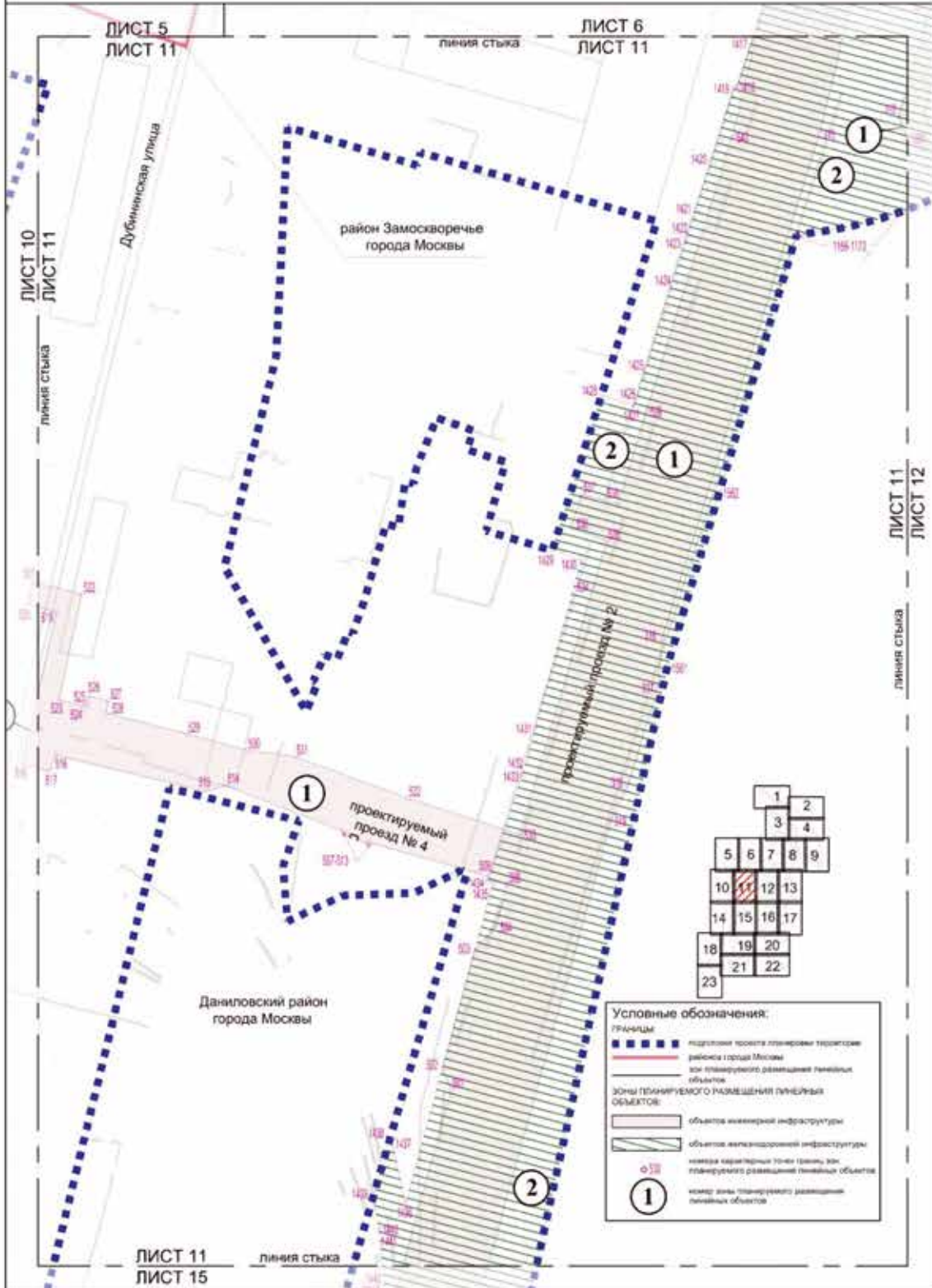




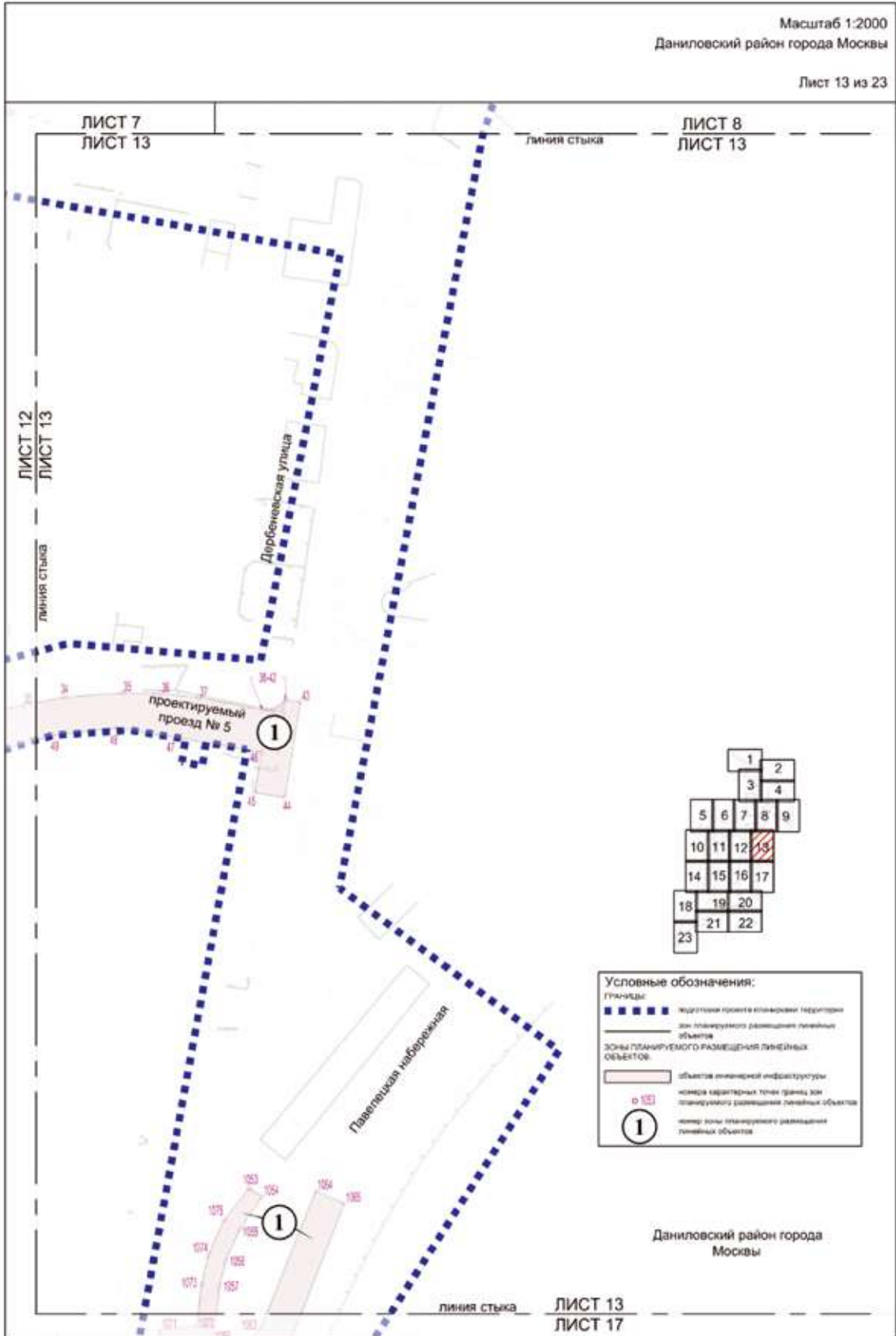




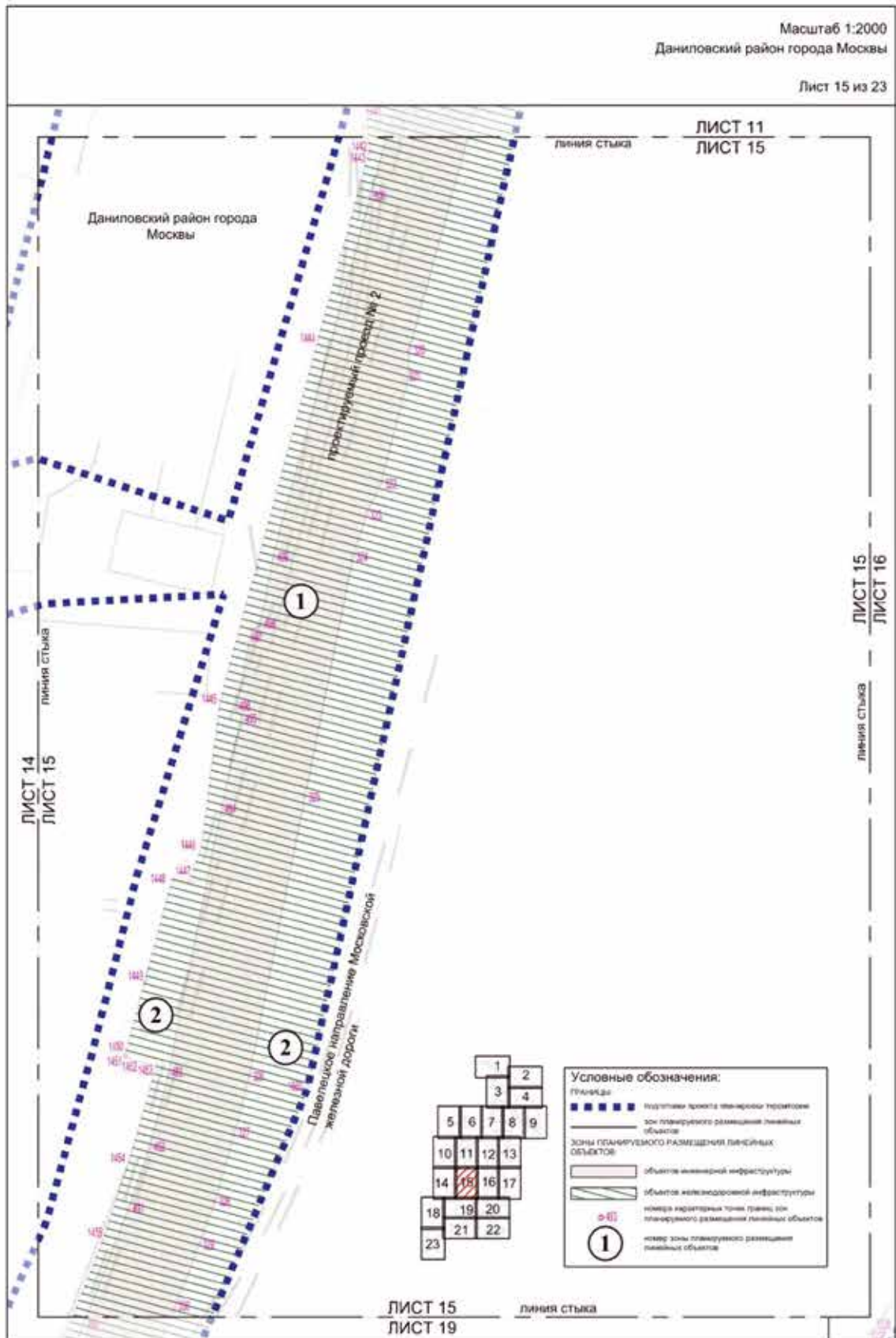
Масштаб 1:2000  
 район Замоскворечье города Москвы  
 Даниловский район города Москвы  
 Лист 11 из 23

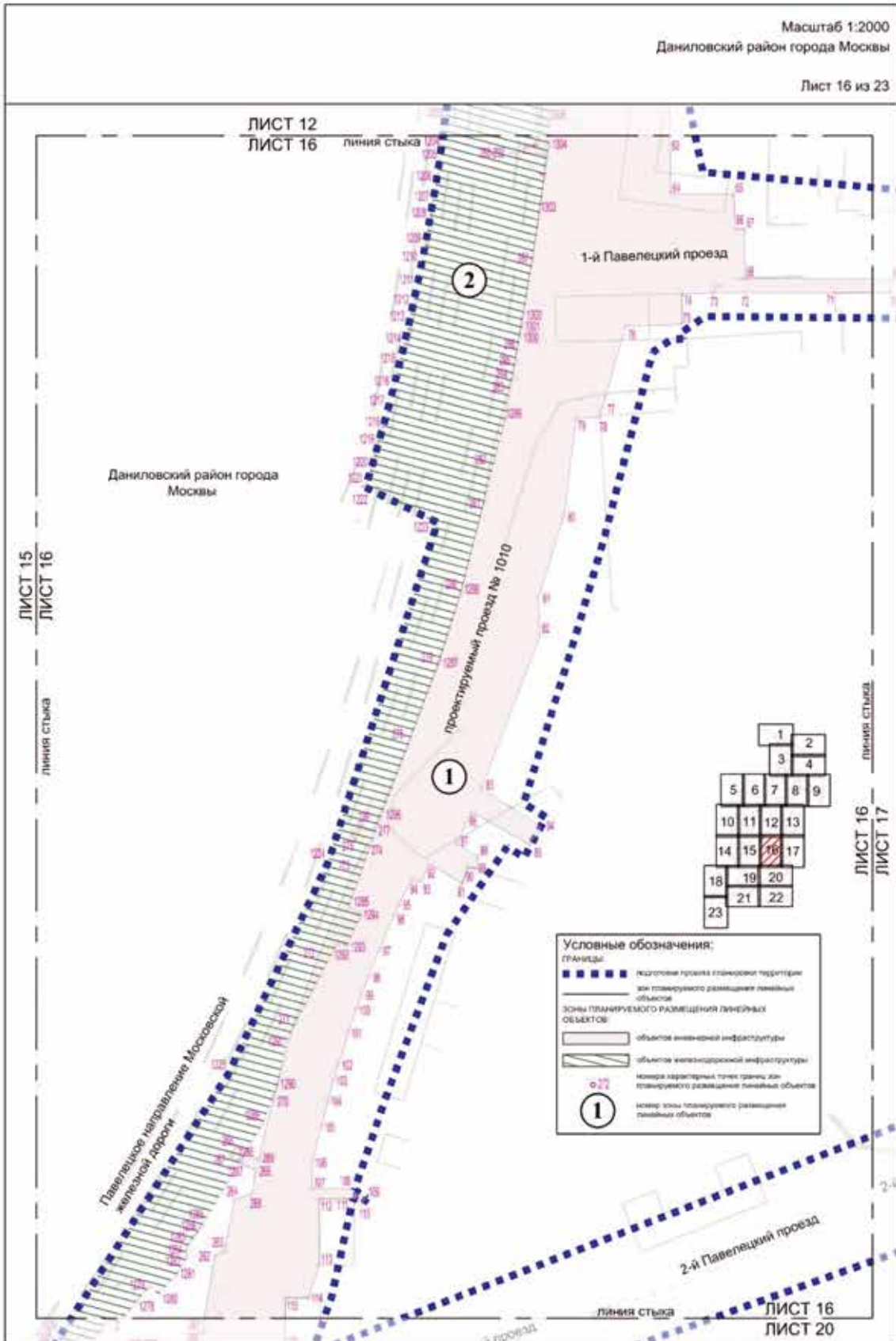




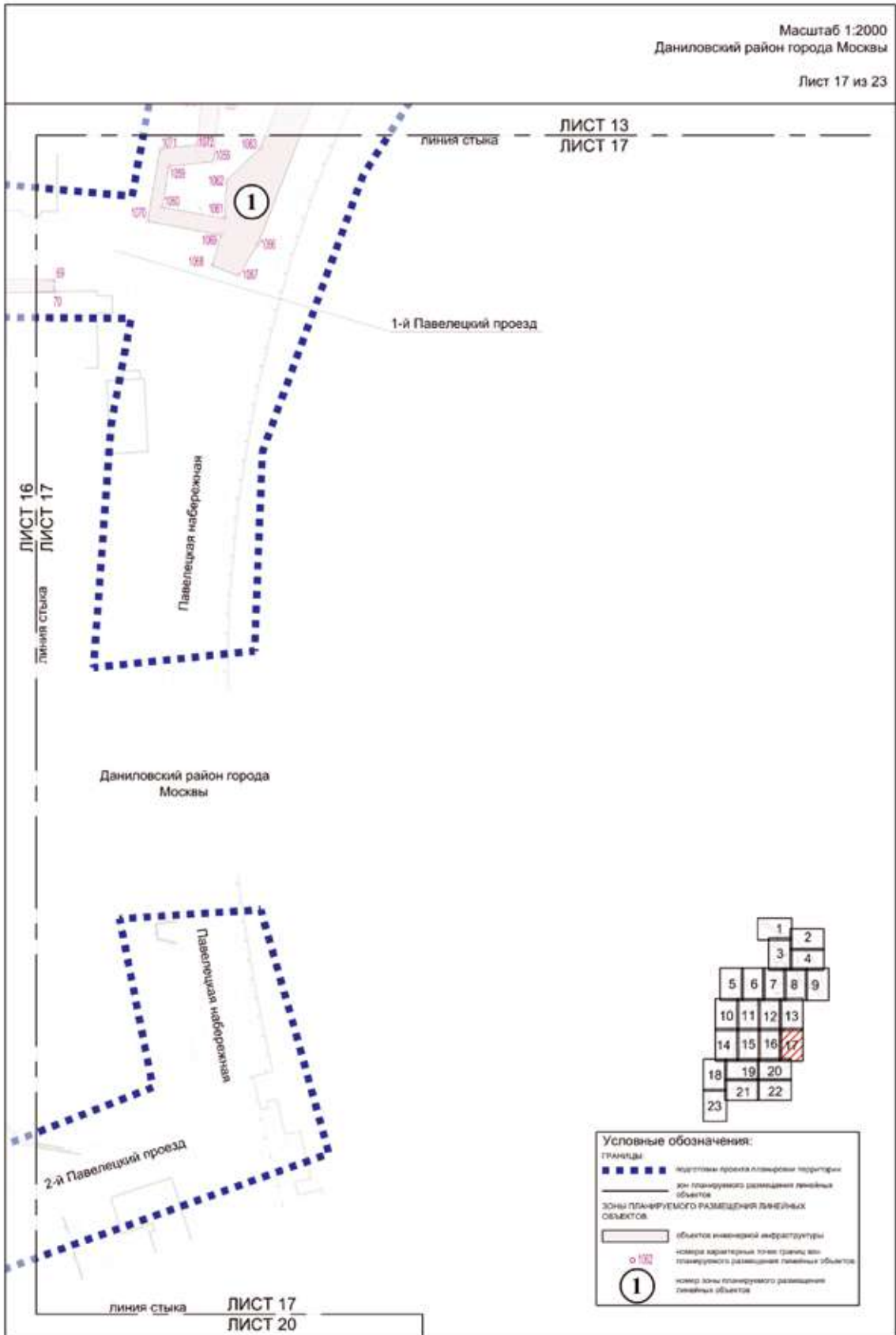


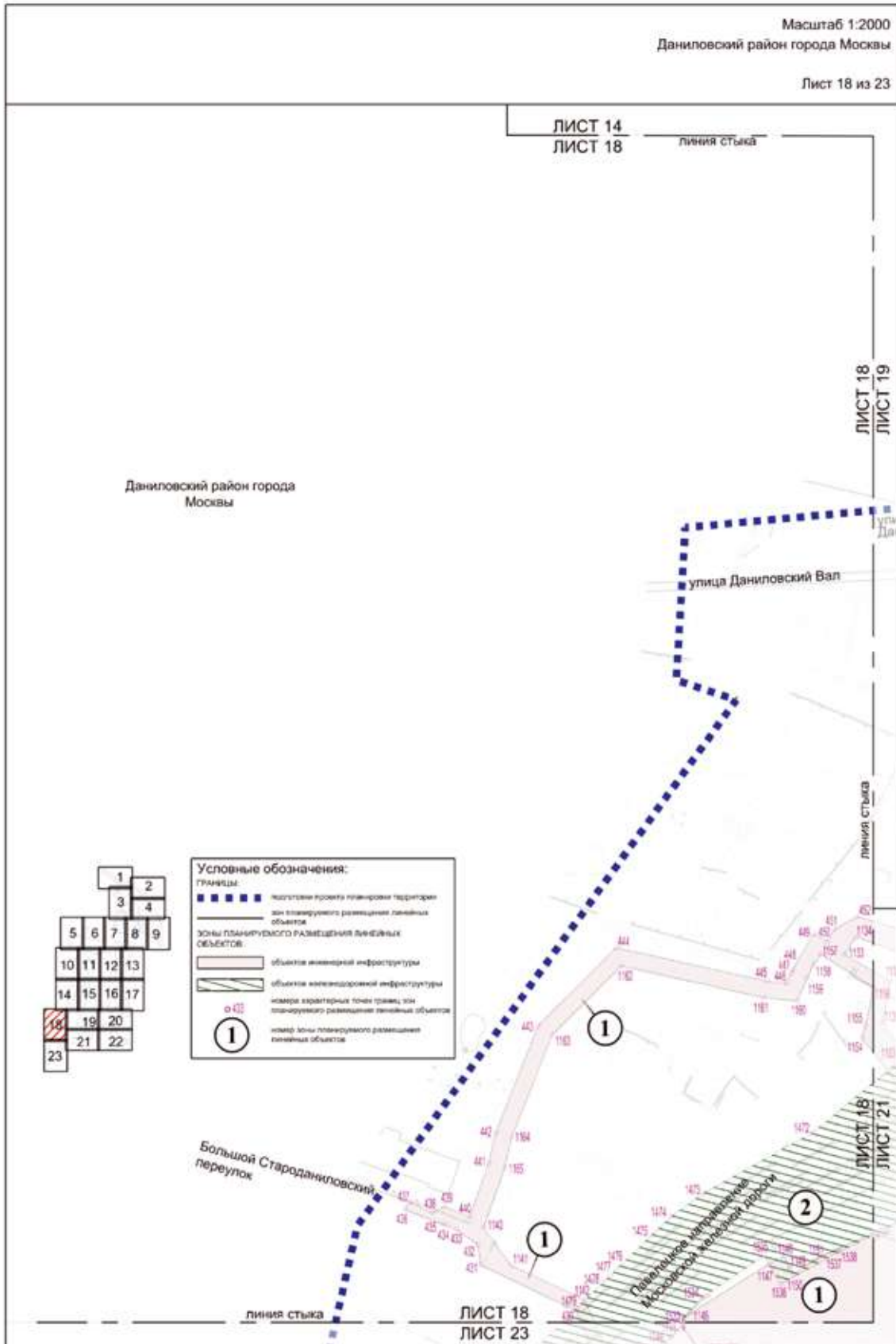






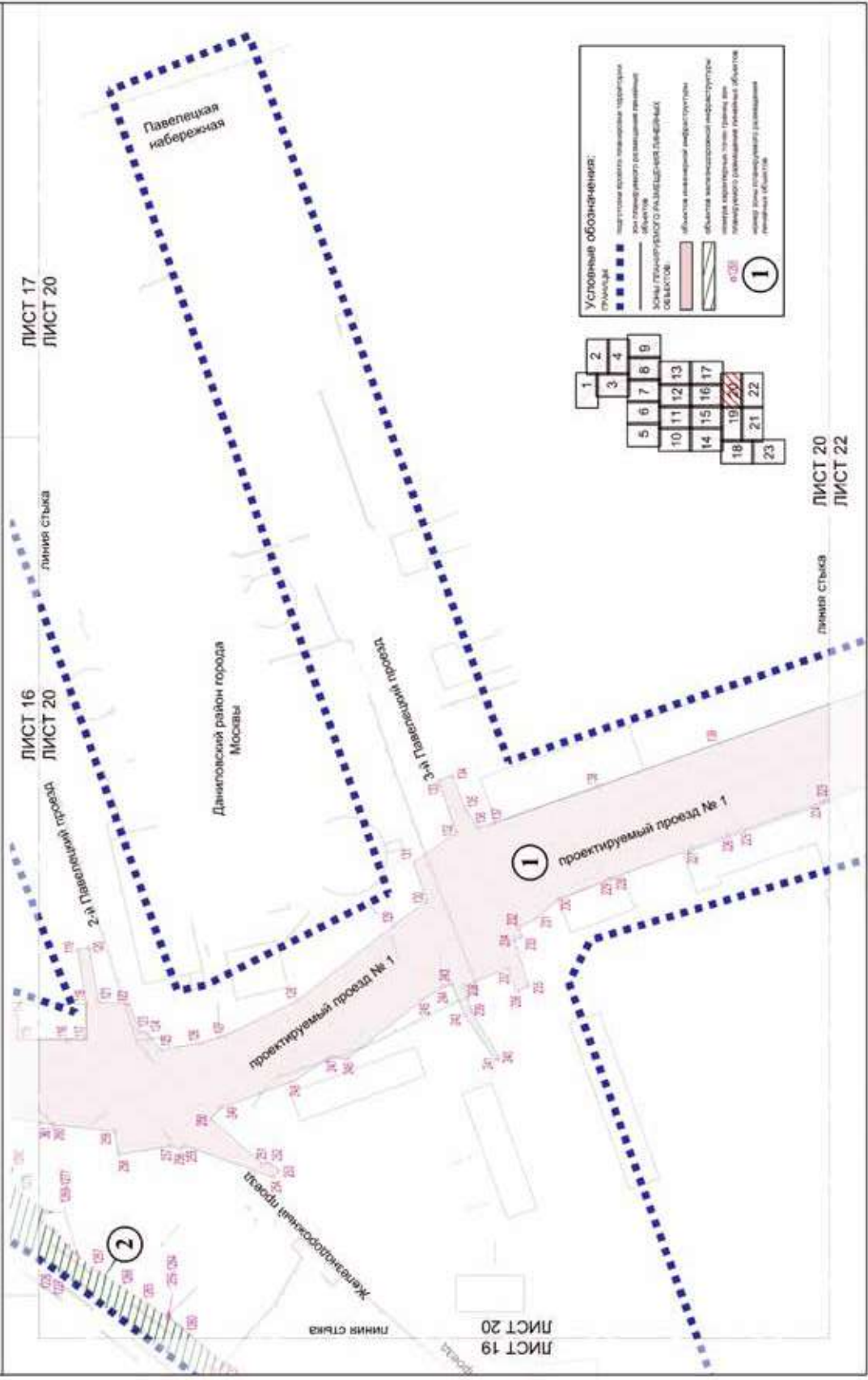




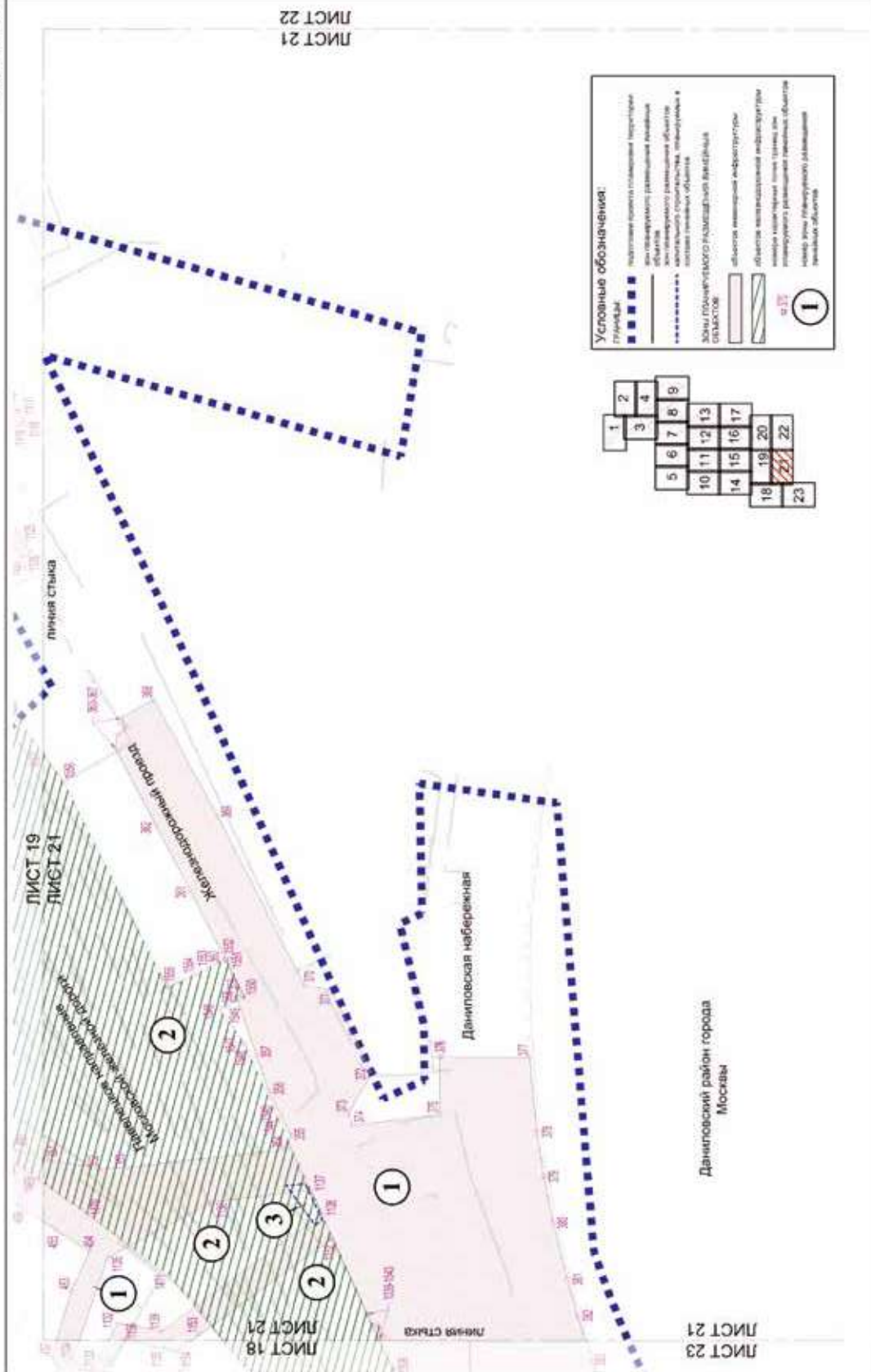




Масштаб 1:2000  
 Даниловский район города Москвы  
 Лист 20 из 23



Масштаб 1:2000  
Даниловский район города Москвы  
Лист 21 из 23



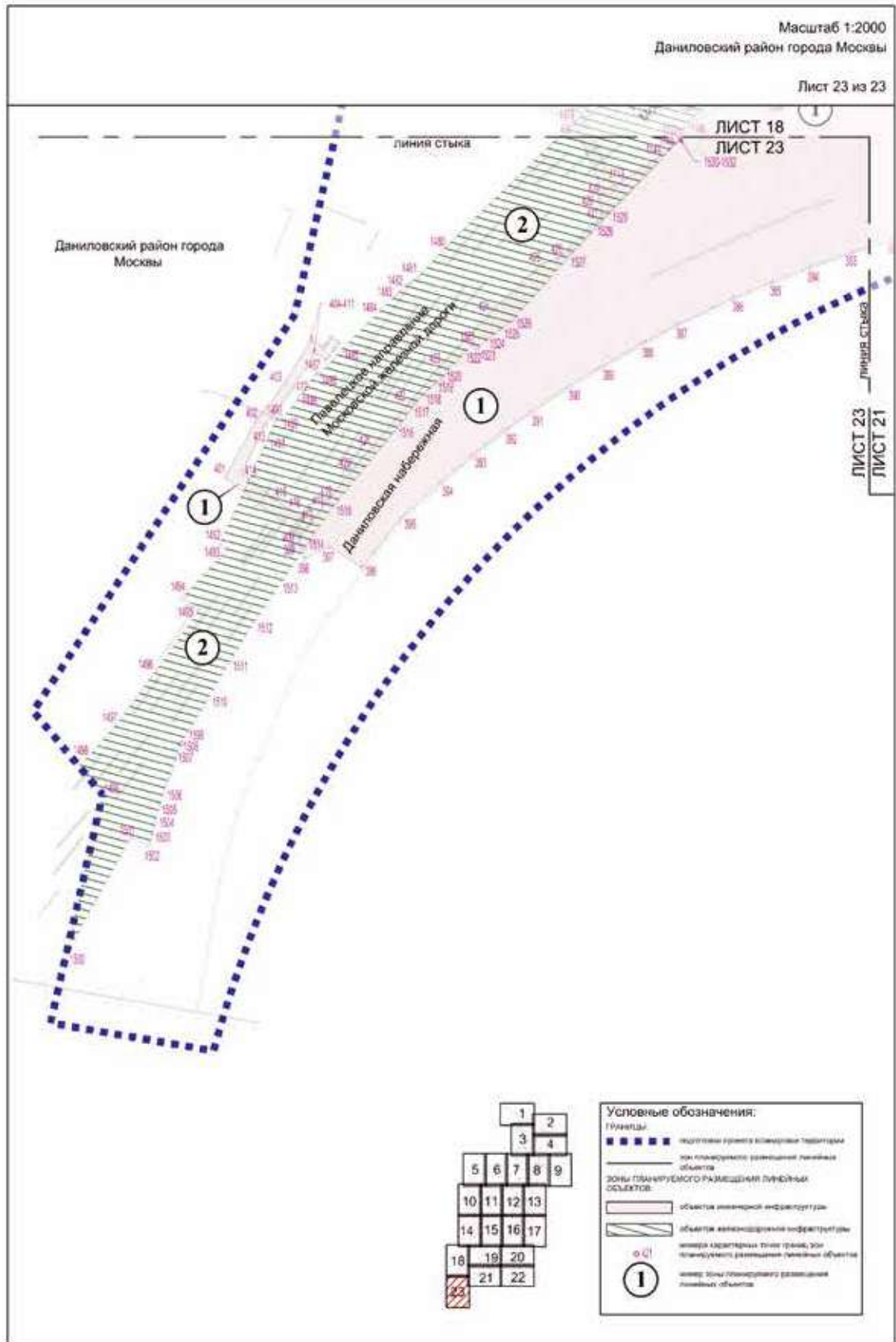
Даниловский район города  
Москва

ЛИСТ 23  
ЛИСТ 21

ЛИСТ 18  
ЛИСТ 21

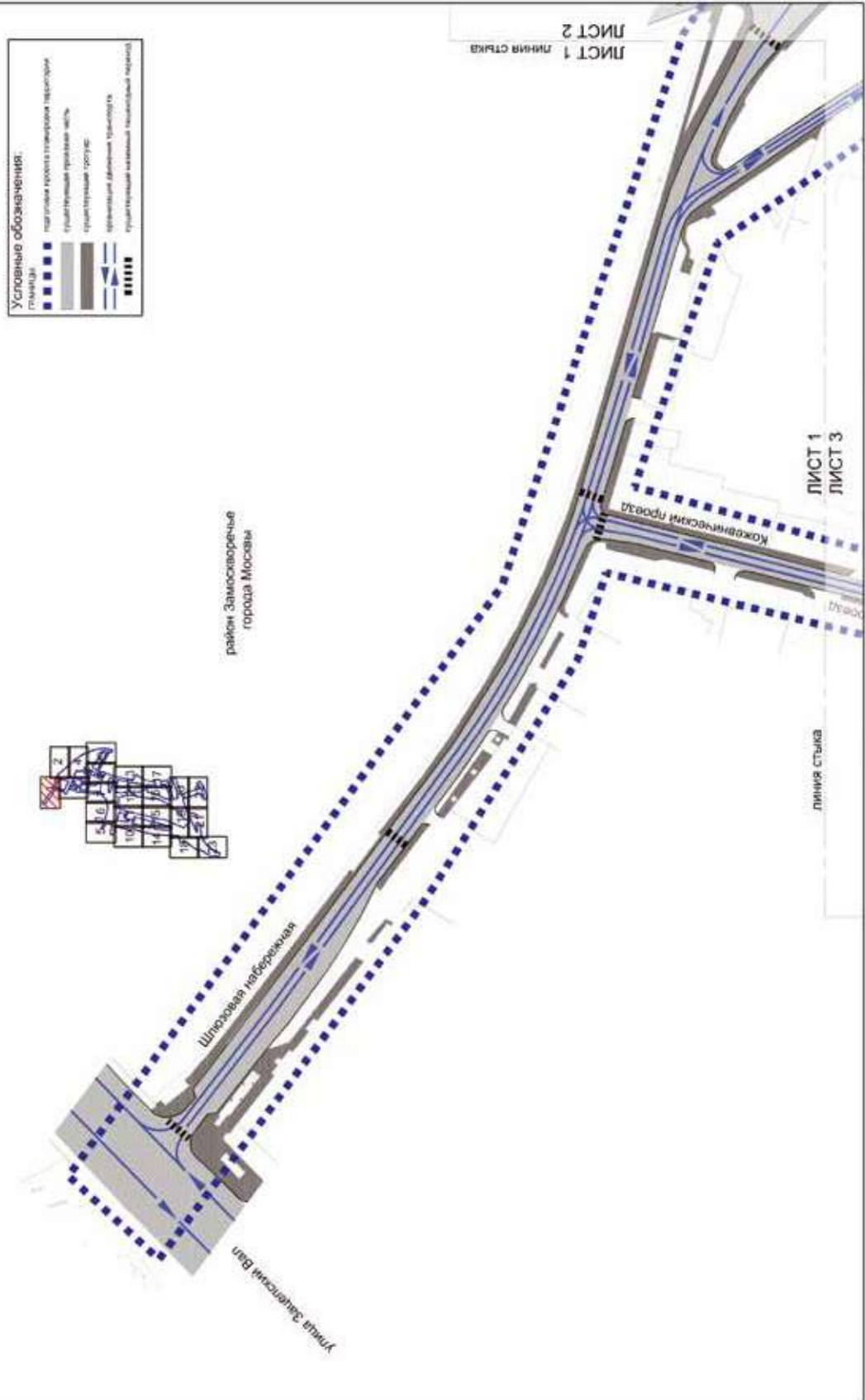
ЛИСТ 21  
ЛИСТ 22



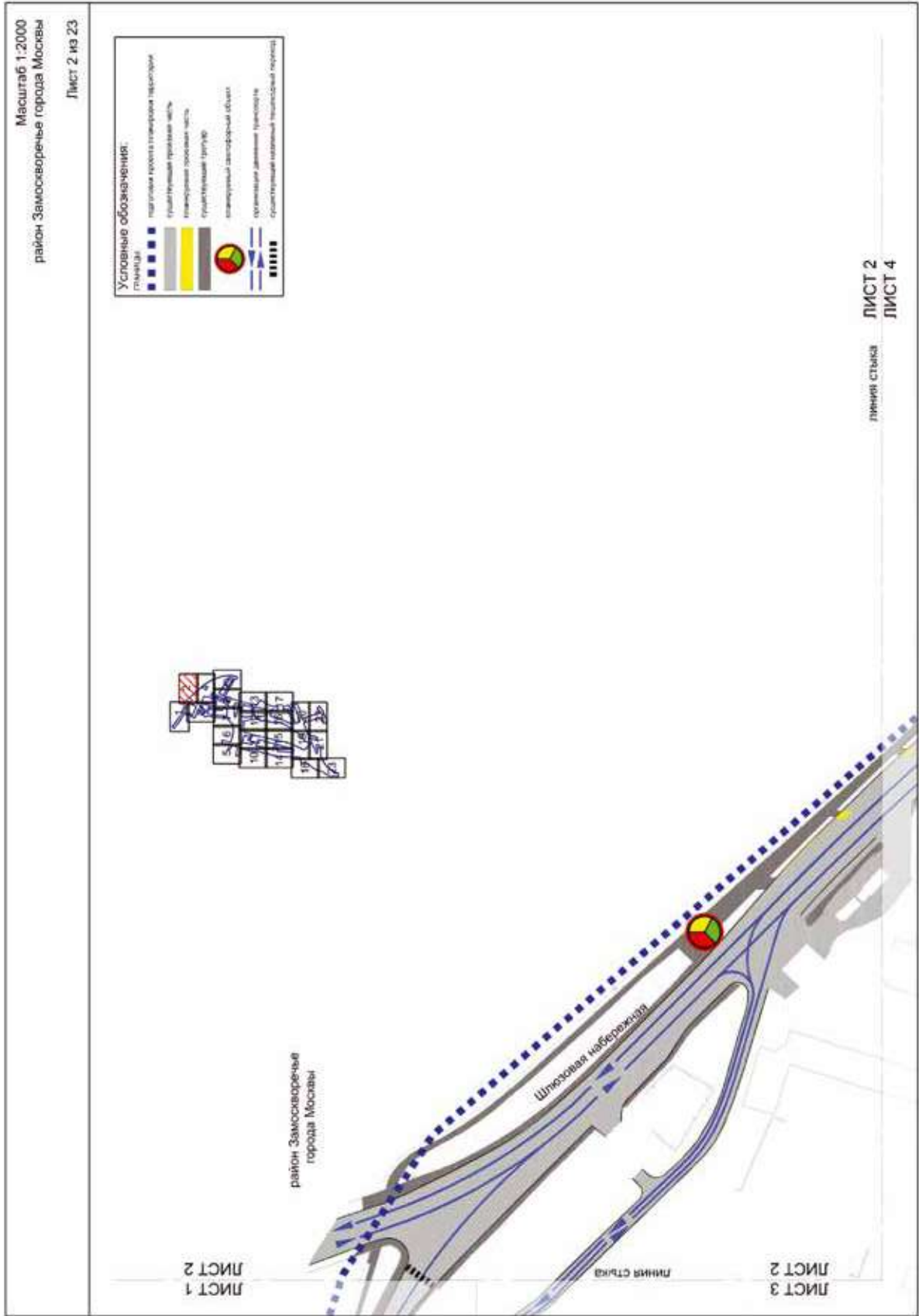


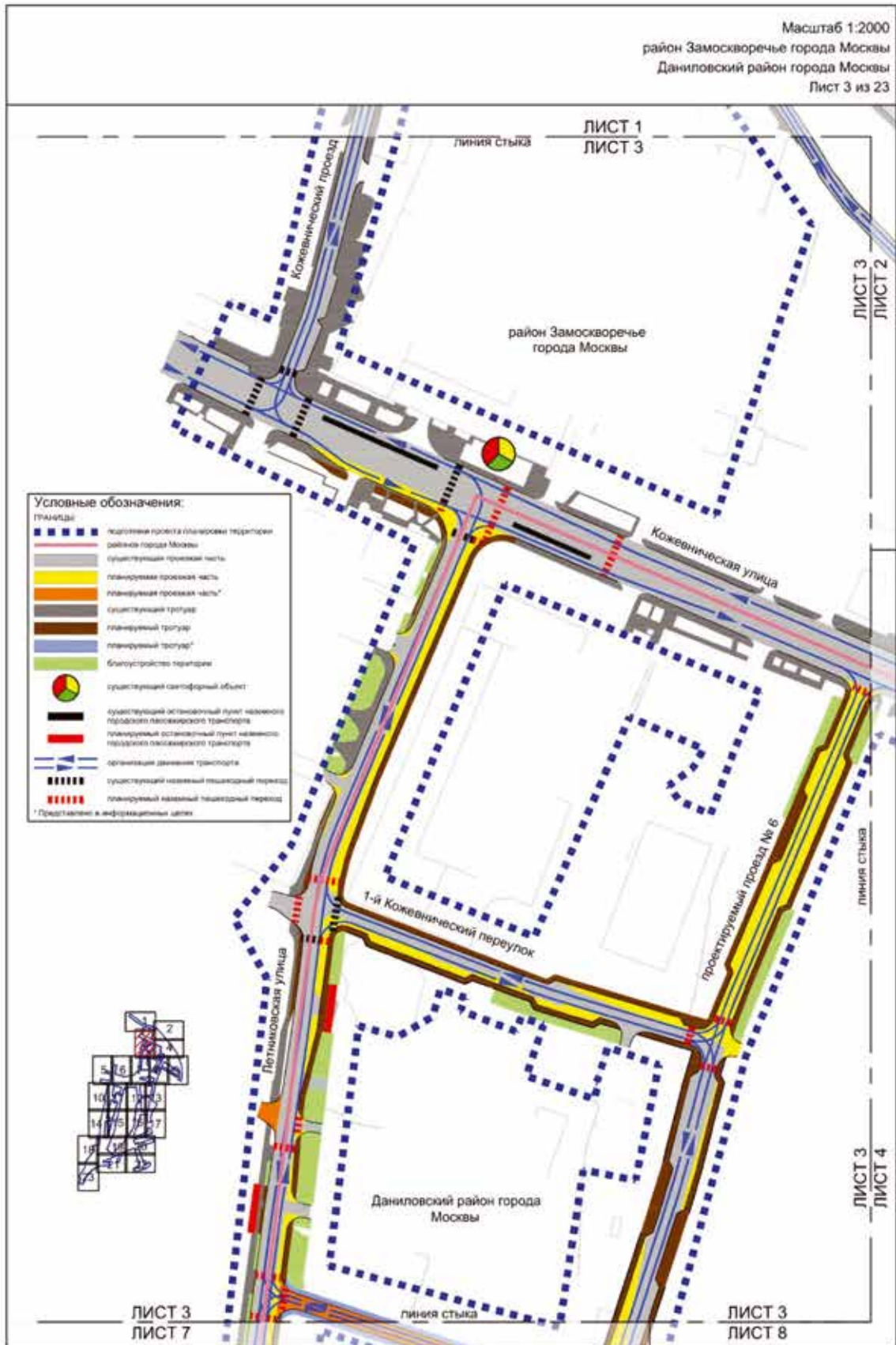
1.4. План «Функционально-планировочная организация территории»

Масштаб 1:2000  
район Замосворецье города Москвы  
Лист 1 из 23

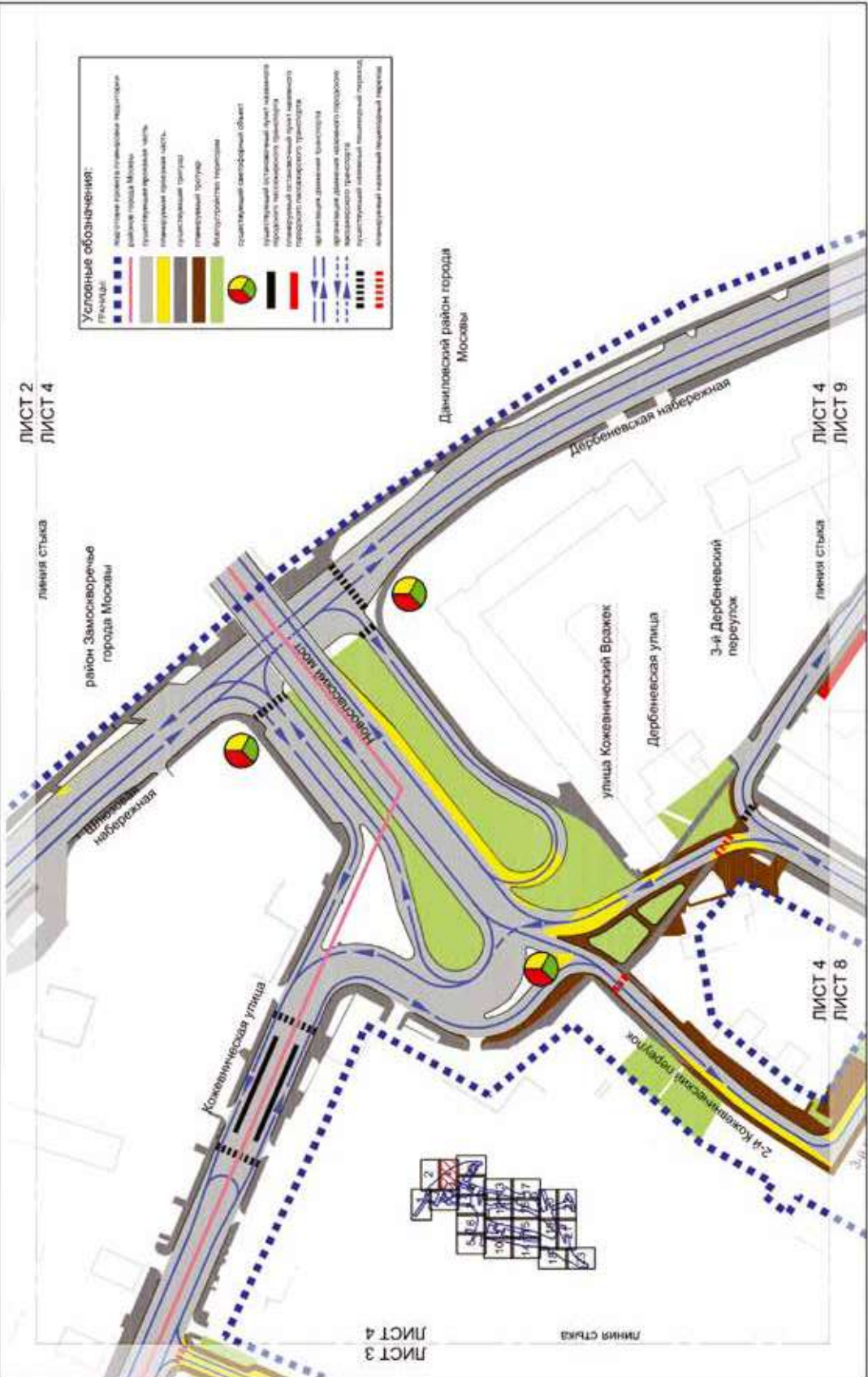




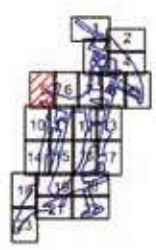




Масштаб 1:2000  
район Замосворечье города Москвы  
Даниловский район города Москвы  
Лист 4 из 23



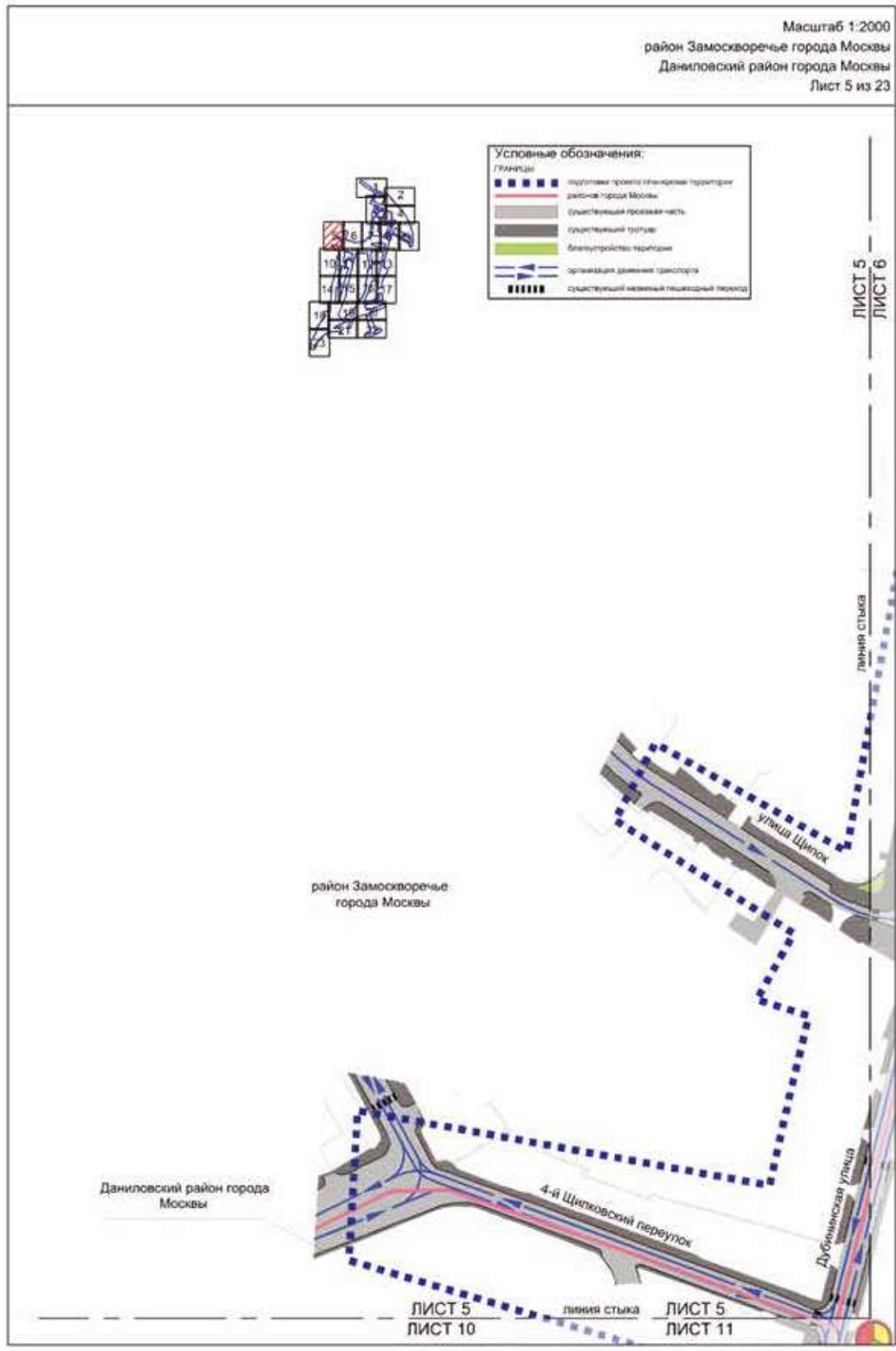
Масштаб 1:2000  
район Замоскворечье города Москвы  
Даниловский район города Москвы  
Лист 5 из 23



**Условные обозначения:**

**ГРАНИЦЫ**

- границы проекта (красная пунктирная линия)
- границы территории района города Москвы (синяя пунктирная линия)
- существующая проезжая часть (серая заливка)
- существующий тротуар (серая заливка)
- благоустроенная территория (зеленая заливка)
- организация движения транспорта (синие стрелки)
- существующий наземный пешеходный переход (черная пунктирная линия)

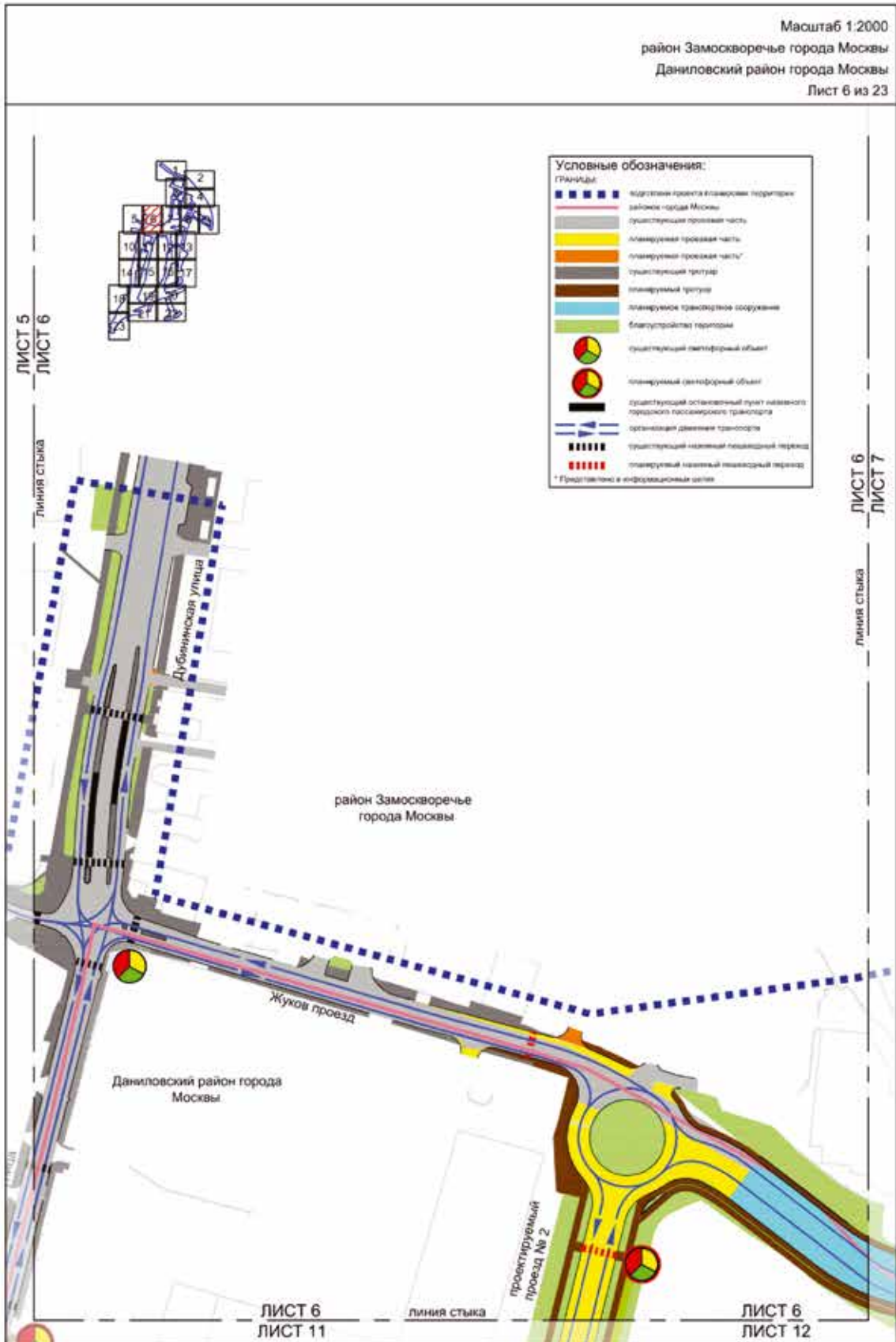


Масштаб 1:2000

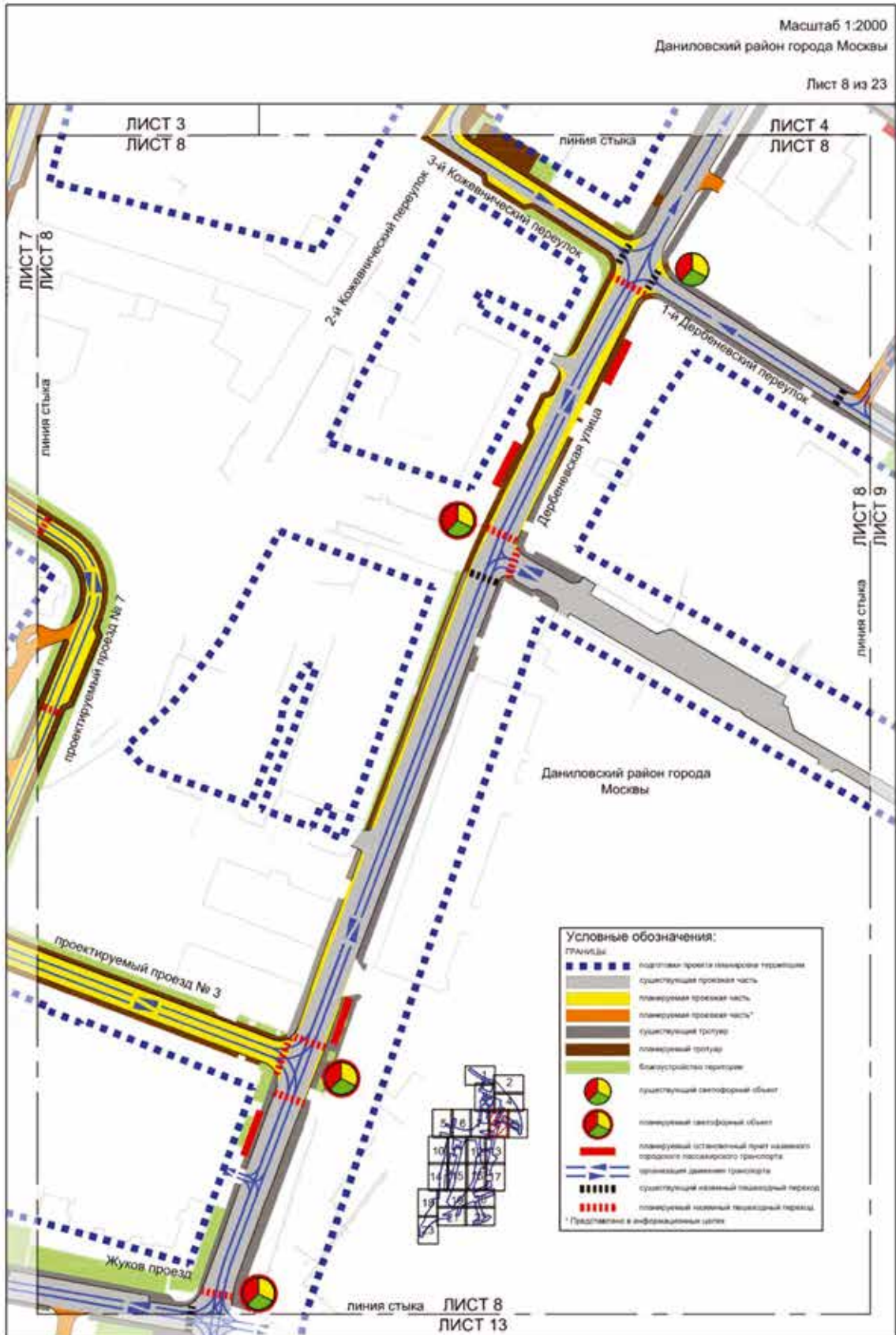
район Замоскворечье города Москвы

Даниловский район города Москвы

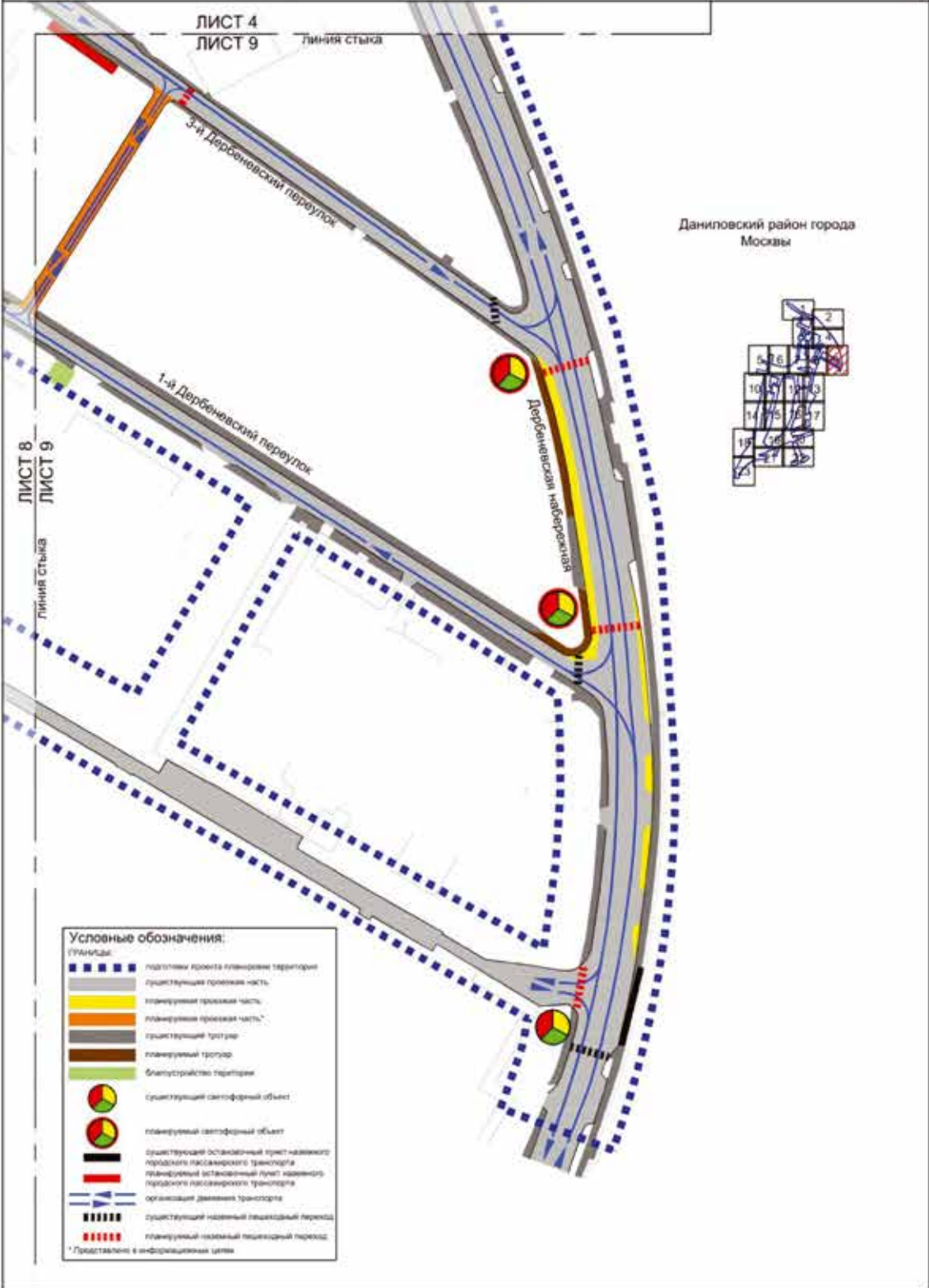
Лист 6 из 23







Масштаб 1:2000  
 Даниловский район города Москвы  
 Лист 9 из 23





ЛИСТ 5  
ЛИСТ 10

линия стыка

ЛИСТ 10  
ЛИСТ 11

линия стыка

Даниловский район города  
Москвы



**Условные обозначения:**

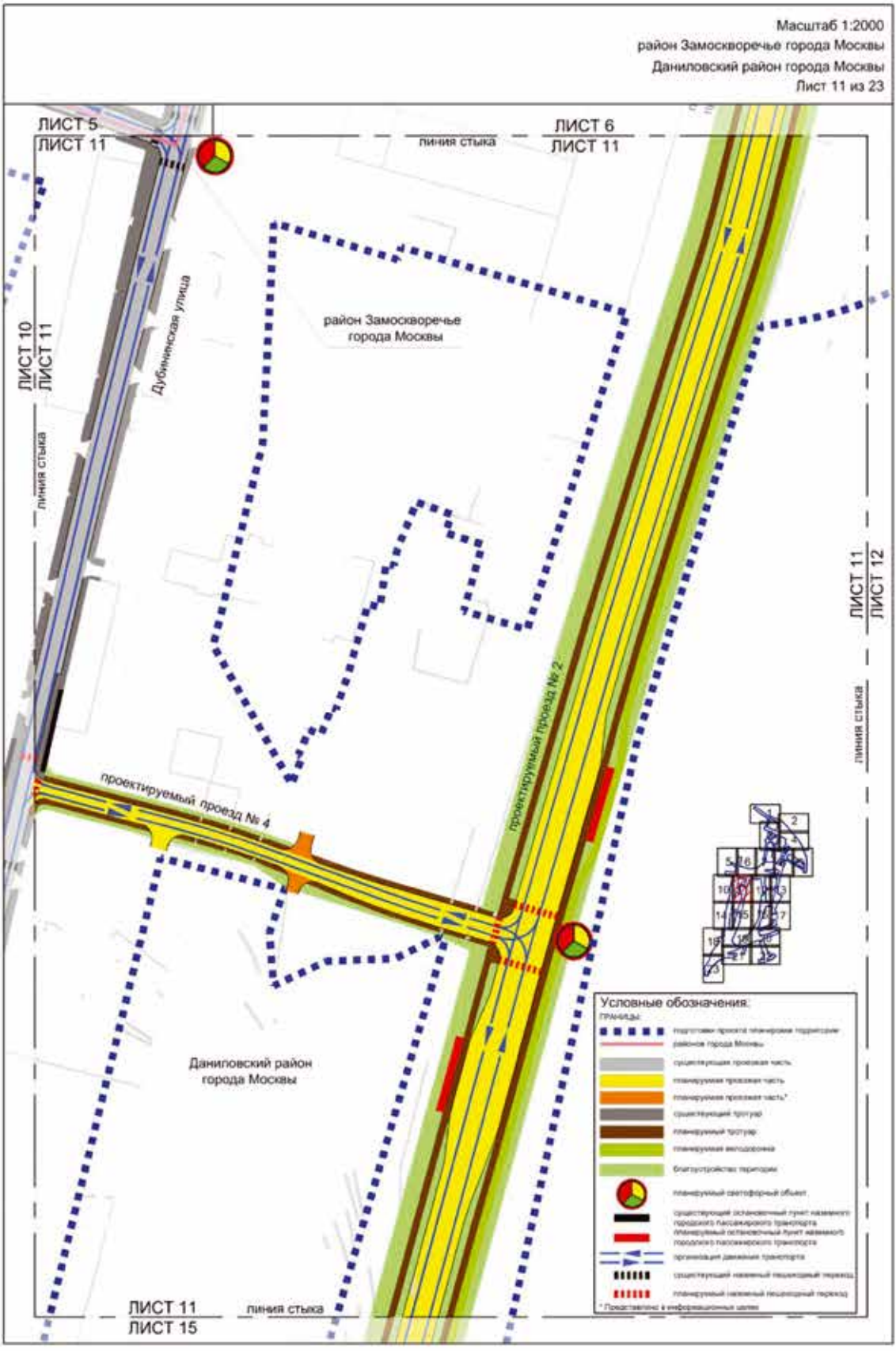
	подготовка проекта планировки территории
	существующая проезжая часть
	планируемая проезжая часть
	существующий тротуар
	планируемый тротуар
	планируемый светофорный объект
	существующий остановочный пункт наземного городского пассажирского транспорта
	организация движения транспорта
	существующий наземный пешеходный переход
	планируемый наземный пешеходный переход

3-й Павловский переулок

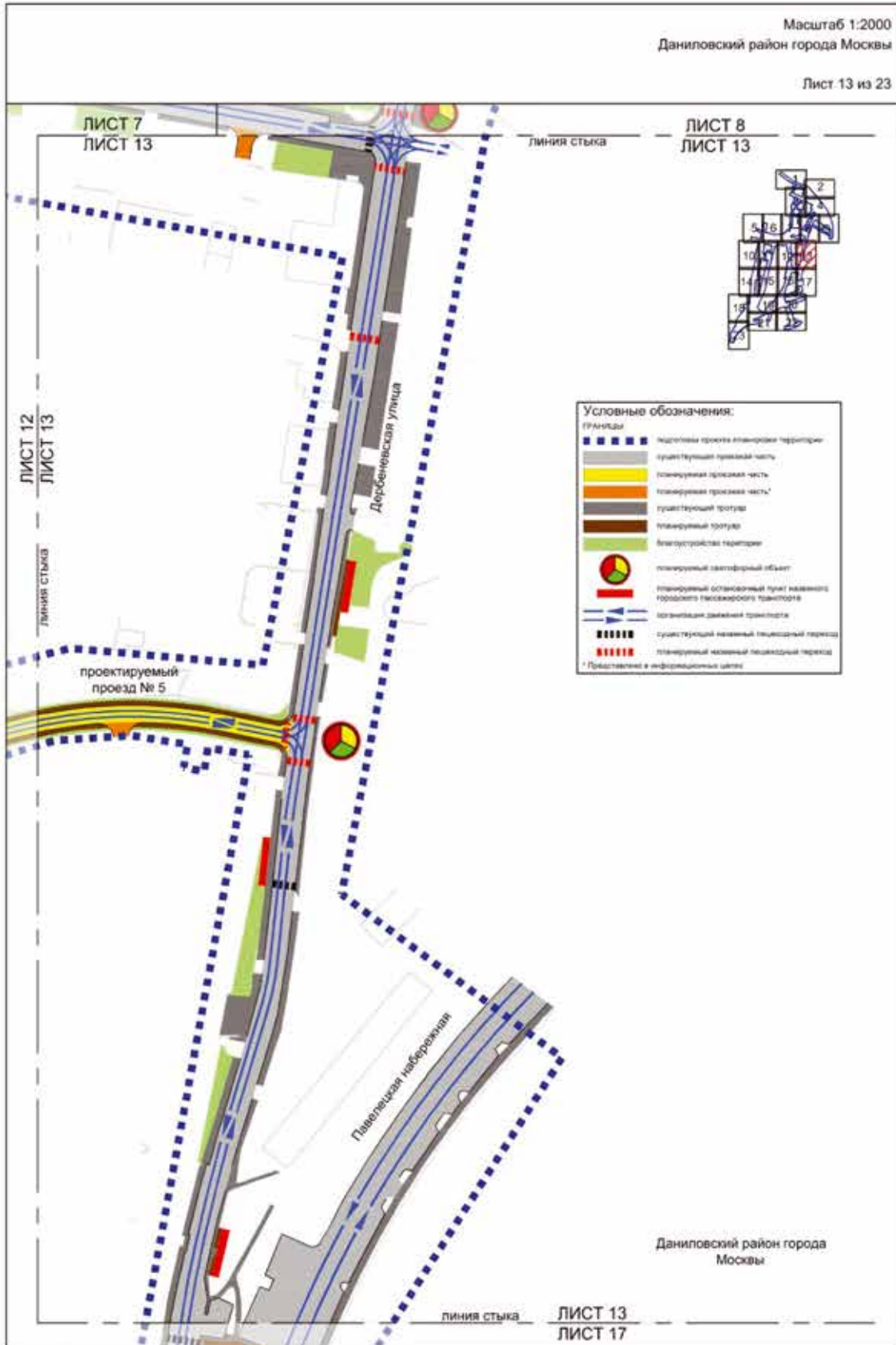
Дубнинская улица

ЛИСТ 10  
ЛИСТ 14

линия стыка







Масштаб 1:2000

Даниловский район города Москвы

Лист 14 из 23

ЛИСТ 10  
ЛИСТ 14

ЛИНИЯ СТЫКА



Условные обозначения:

Символ	Описание
Грифель	
	Исходный проект планировки территории
	Существующая проезжая часть
	Проектируемая проезжая часть*
	Существующий тротуар
	Существующий остановочный пункт наземного городского пассажирского транспорта
	Организация движения транспорта
	Существующий наземный пешеходный переход
	* Представлено в информационных целях

Даниловский район города  
Москвы

Дубининская улица

ЛИНИЯ СТЫКА

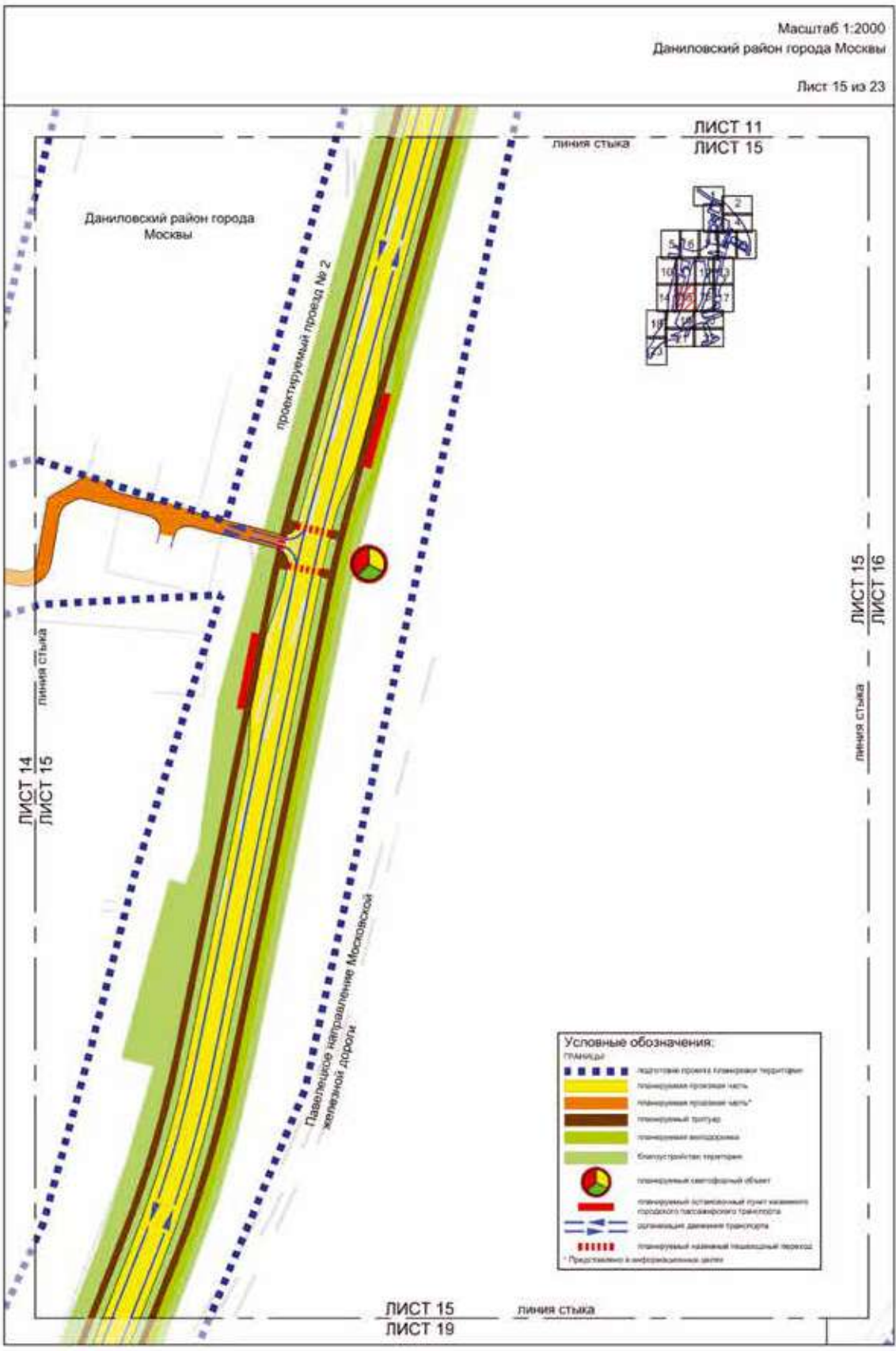
ЛИСТ 14  
ЛИСТ 15

ЛИСТ 14  
ЛИСТ 18

ЛИНИЯ СТЫКА

ЛИСТ 14  
ЛИСТ 19

Масштаб 1:2000  
Даниловский район города Москвы  
Лист 15 из 23

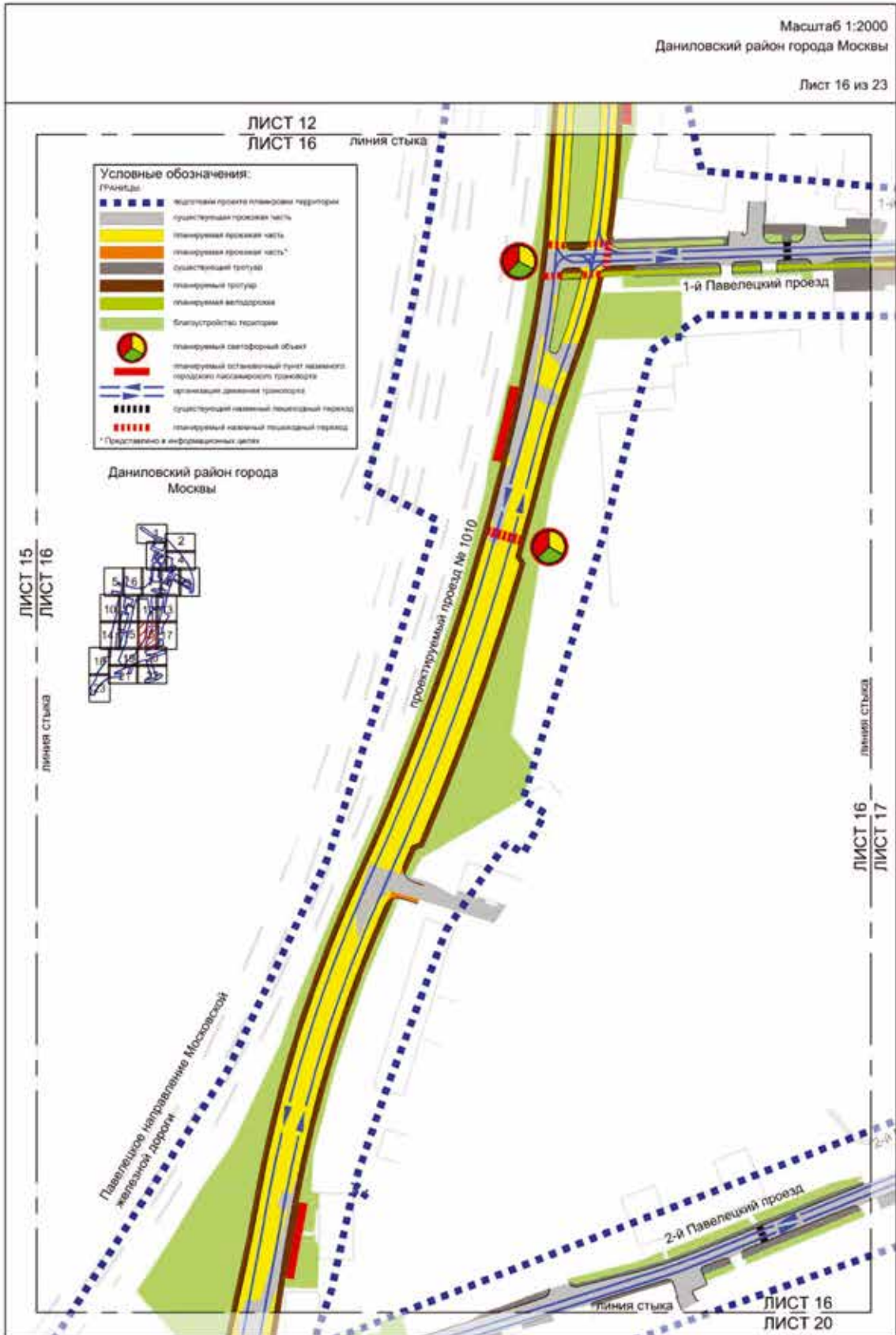


**Условные обозначения:**

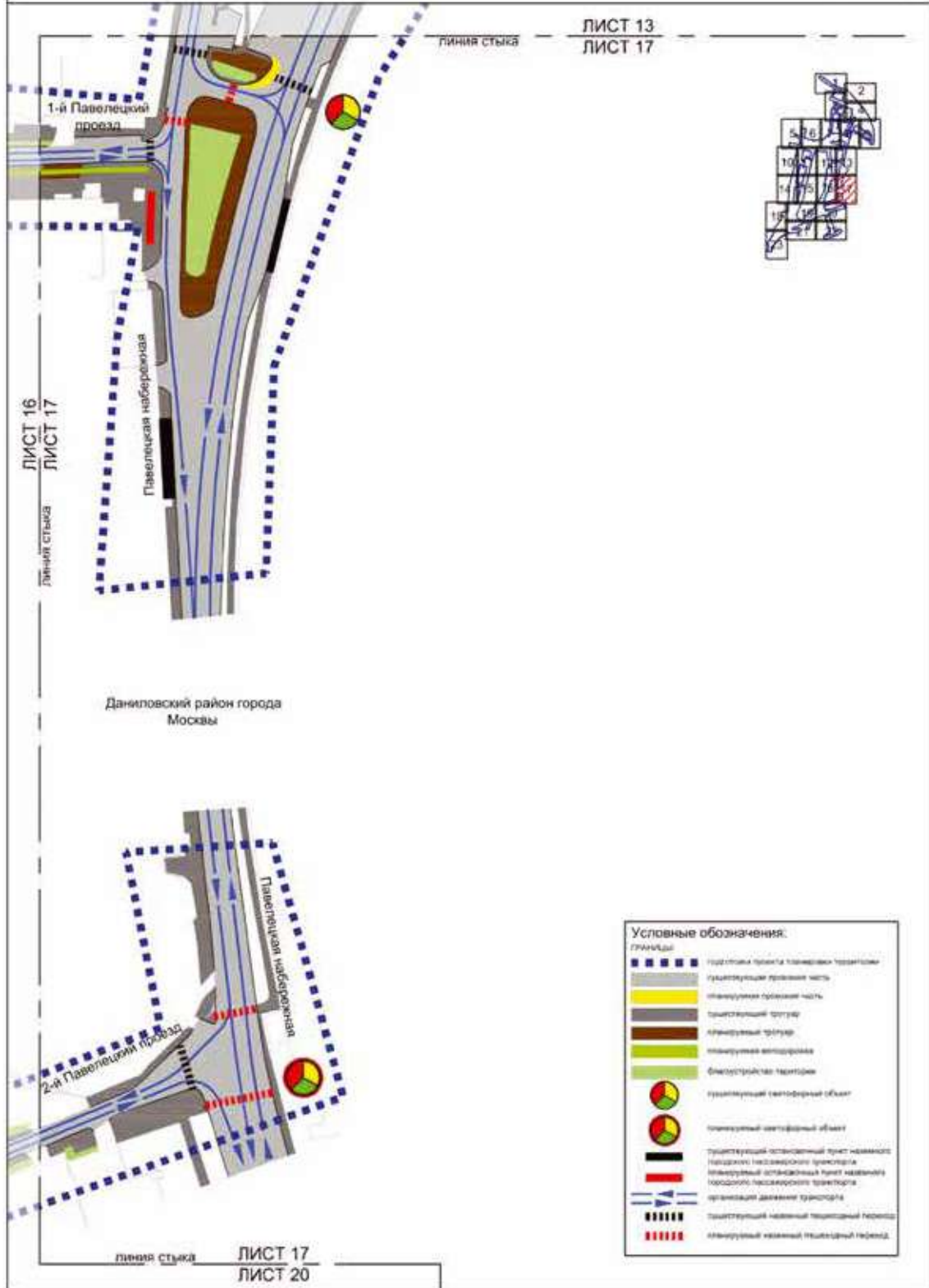
Планировка

- Лидитория проекта планировки территории
- Планируемая проезжая часть
- Планируемая проезжая часть\*
- Планируемый тротуар
- Планируемая высадка
- Благоустроенная территория
- Планируемый светофорный объект
- Планируемый дорожный знак категории дорожных транспортных знаков
- Организация движения транспорта
- Планируемый наземный пешеходный переход

\* Предоставлено в информационном плане











Масштаб 1:2000  
 Даниловский район города Москвы  
 Лист 17 из 23





**Условные обозначения:**

Границы:

-  границы проекта планировки территории
-  существующая правовая часть
-  существующий застрой
-  планируемые объекты инженерной инфраструктуры
-  планируемый застрой
-  существующий островный пункт наземного городского пассажирского транспорта
-  организация движения транспорта
-  существующий каменный пешеходный переход

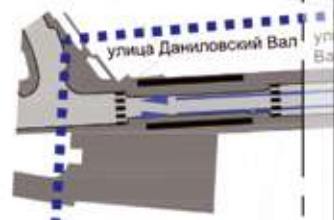
ЛИСТ 14  
ЛИСТ 18

линия стыка



ЛИСТ 18  
ЛИСТ 19

Даниловский район города  
Москвы



линия стыка

Большой Староданиловский  
переулок

Павелецкое направление  
Московской железной дороги

ЛИСТ 18  
ЛИСТ 21

линия стыка

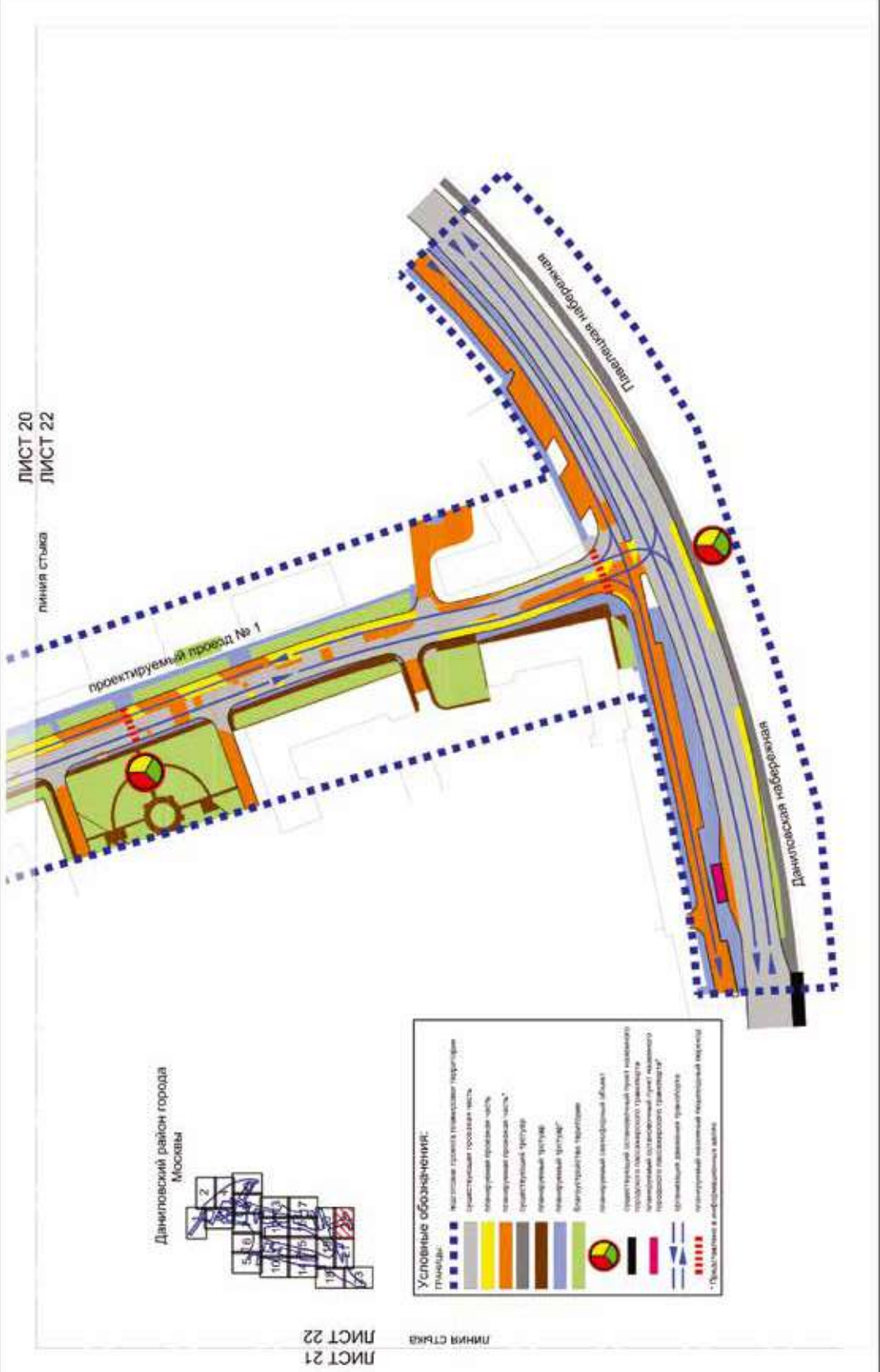
ЛИСТ 18  
ЛИСТ 23

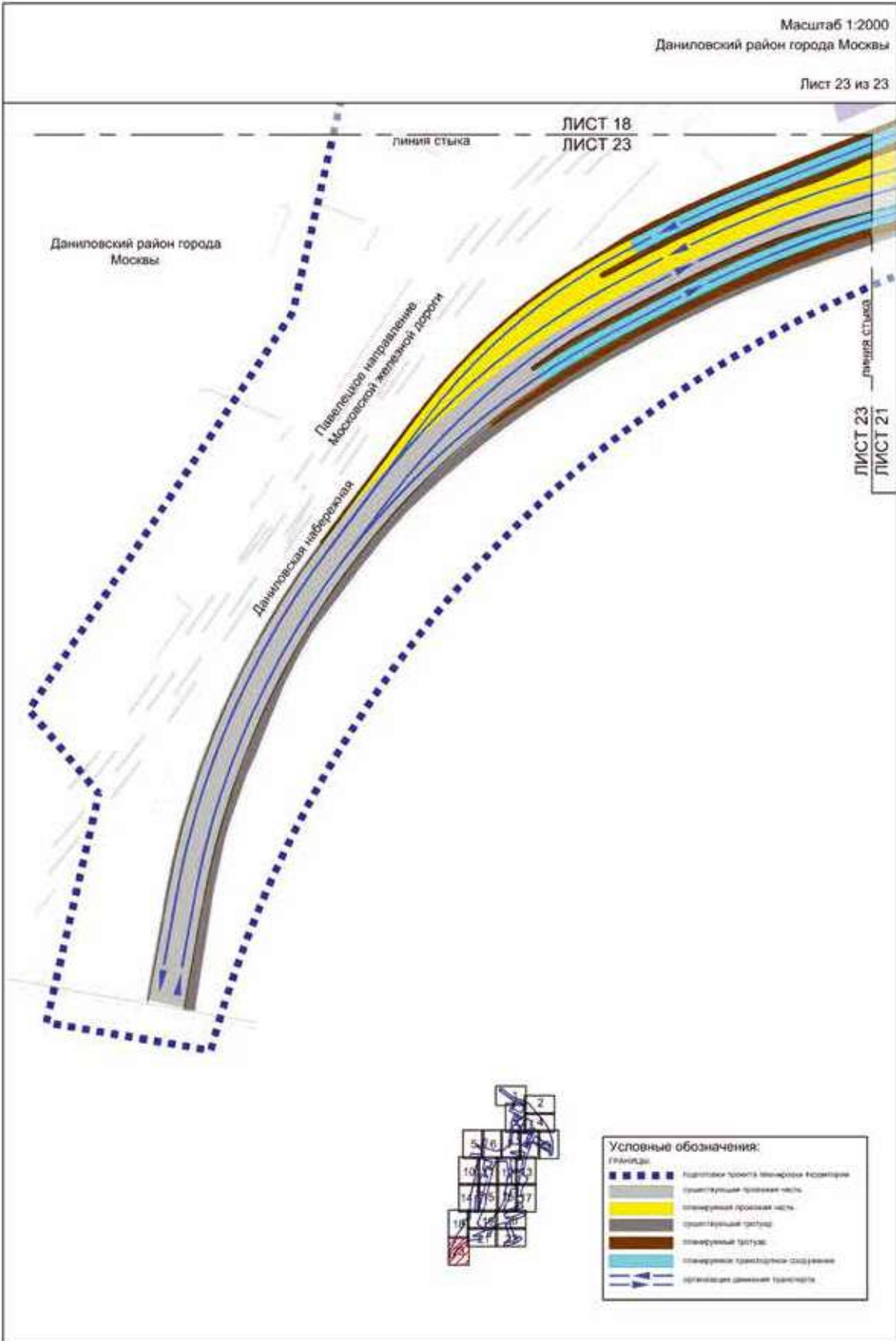
лос











## 2. Положение о размещении линейных объектов

### 2.1. Наименование, основные характеристики (категория, протяженность, проектная мощность, пропускная способность, грузонапряженность, интенсивность движения) и назначение планируемых для размещения линейных объектов, подлежащих реконструкции в связи с изменением их местоположения

Проект планировки территории линейного объекта участка улично-дорожной сети Даниловского района города Москвы для обеспечения транспортной инфраструктуры планируемой жилой застройки подготовлен в соответствии с Законом города Москвы от 5 мая 2010 г. № 17 «О Генеральном плане города Москвы», на основании распоряжения Москомархитектуры от 19 октября 2020 г. № 1443 «О подготовке проекта планировки территории линейного объекта участка улично-дорожной сети Даниловского района для обеспечения транспортной инфраструктуры планируемой жилой застройки».

В соответствии с Законом города Москвы от 5 мая 2010 г. № 17 «О Генеральном плане города Москвы» рассматриваемые участки улично-дорожной сети имеют следующие категории:

– Новоспасский мост, Шлюзовая набережная, Дербеневская набережная, Павелецкая набережная, Даниловская набережная, улица Кожевнический Вражек – магистральные улицы общегородского значения II класса;

– Дубининская улица, Жуков проезд, Кожевническая улица, Летниковская улица, Дербеневская улица, Железнодорожный проезд, 1-й Павелецкий проезд, проектируемый проезд № 1, проектируемый проезд № 2, проектируемый проезд № 1010 – магистральные улицы районного значения;

– 1-й Кожевнический переулок, 2-й Кожевнический переулок, 3-й Кожевнический переулок, 1-й Дербеневский переулок, 3-й Дербеневский переулок, 2-й Павелецкий проезд, 3-й Павелецкий проезд, проектируемый проезд № 3, проектируемый проезд № 4, проектируемый проезд № 5, проектируемый проезд № 6, проектируемый проезд № 7, проектируемый проезд № 8 – улицы местного значения.

В соответствии с СП 42.13330.2016 «СНиП 2.07.01–89\* Градостроительство. Планировка и застройка городских и сельских поселений» рассматриваемые участки улично-дорожной сети имеют следующие категории:

– Новоспасский мост, Шлюзовая набережная, Дербеневская набережная, Павелецкая набережная, Даниловская набережная, улица Кожевнический Вражек – магистральные улицы общегородского значения 3-го класса;

– Дубининская улица, Жуков проезд, Кожевническая улица, Летниковская улица, Дербеневская улица, Железнодорожный проезд, 1-й Павелецкий проезд, проектируемый проезд № 1, проектируемый проезд № 2, проектируемый проезд № 1010 – магистральные улицы районного значения;

– 1-й Кожевнический переулок, 2-й Кожевнический переулок, 3-й Кожевнический переулок, 1-й Дербеневский переулок, 3-й Дербеневский переулок, 2-й Павелецкий проезд, 3-й Павелецкий проезд, проектируемый проезд № 3, проектируемый проезд № 4, проектируемый проезд № 5, проектируемый проезд № 6, проектируемый

проезд № 7, проектируемый проезд № 8 – улицы местного значения.

Проектом планировки территории линейного объекта предусматриваются:

- строительство проектируемого проезда № 1;
- строительство проектируемого проезда № 2;
- строительство проектируемого проезда № 3;
- строительство проектируемого проезда № 4;
- строительство проектируемого проезда № 5;
- строительство проектируемого проезда № 6;
- строительство проектируемого проезда № 7;
- строительство проектируемого проезда № 8;
- строительство проектируемого проезда № 1010;
- строительство участка улицы Кожевнический Вражек;

- строительство участка Железнодорожного проезда;
- строительство путепровода по Жукову проезду через Павелецкое направление Московской железной дороги с устройством одного лестничного схода и двух лифтов для маломобильных групп населения (далее – МГН);

- строительство путепровода в створе Даниловской набережной – проектируемого проезда № 2 через Павелецкое направление Московской железной дороги с устройством двух лестничных сходов и двух лифтов для МГН;

- строительство въезда/выезда с Железнодорожного проезда на территорию отстойно-разворотной площадки (далее – ОРП);

- строительство подъезда к локальному очистному сооружению (далее – ЛОС);

- строительство подъезда к трансформаторной подстанции (далее – ТП);

- строительство объектов пешеходной инфраструктуры в створе Даниловской набережной – проектируемого проезда № 2 через Павелецкое направление Московской железной дороги;

- реконструкция Новоспасского моста с подходом и съезда на Новоспасский мост со стороны Дербеневской набережной;

- реконструкция участка Дербеневской набережной в районе 1-го и 3-го Дербеневских переулков;

- реконструкция участка Павелецкой набережной в районе примыкания 1-го Павелецкого проезда;

- реконструкция участка Павелецкой набережной в районе примыкания проектируемого проезда № 1;

- реконструкция участка Даниловской набережной в районе планируемого путепровода через Павелецкое направление Московской железной дороги;

- реконструкция участка Дербеневской улицы;

- реконструкция участка Жукова проезда;

- реконструкция Летниковской улицы;

- реконструкция участка Кожевнической улицы;

- реконструкция 1-го Кожевнического переулка;

- реконструкция 2-го Кожевнического переулка;

- реконструкция 3-го Кожевнического переулка;

- реконструкция участка Шлюзовой набережной в районе Новоспасского моста;

- реконструкция участка 3-го Дербеневского переулка;

- строительство объекта транспортной инфраструктуры;

- устройство светофорных объектов;

- организация велодорожной сети;

- организация пешеходных подходов;
- переустройство ОРП;
- устройство остановочных пунктов наземного городского пассажирского транспорта (далее – НГПТ).

В соответствии с СП 396.1325800.2018 «Улицы и дороги населенных пунктов. Правила градостроительного проектирования» пропускная способность проектируемых участков улично-дорожной сети (суммарно в одном направлении) составит:

- Новоспасский мост – 1520 приведенных транспортных единиц;
- Шлюзовая набережная – 1520 приведенных транспортных единиц;
- Дербеневская набережная – 1520 приведенных транспортных единиц;
- Павелецкая набережная – 1520 приведенных транспортных единиц;
- Даниловская набережная – 1520 приведенных транспортных единиц;
- улица Кожевнический Вражек – 1520 приведенных транспортных единиц;
- Дубининская улица – 800 приведенных транспортных единиц;
- Жуков проезд – 800 приведенных транспортных единиц;
- Кожевническая улица – 800 приведенных транспортных единиц;
- Летниковская улица – 800 приведенных транспортных единиц;
- Дербеневская улица – 300–800 приведенных транспортных единиц;
- Железнодорожный проезд – 1520 приведенных транспортных единиц;
- проектируемый проезд № 1 – 1520 приведенных транспортных единиц;
- проектируемый проезд № 2 – 1520 приведенных транспортных единиц;
- проектируемый проезд № 1010 – 1520 приведенных транспортных единиц;
- 1-й Павелецкий проезд – 800 приведенных транспортных единиц;
- 1-й Кожевнический переулок – 800 приведенных транспортных единиц;
- 2-й Кожевнический переулок – 1520 приведенных транспортных единиц;
- 3-й Кожевнический переулок – 1520 приведенных транспортных единиц;
- 1-й Дербеневский переулок – 800 приведенных транспортных единиц;
- 3-й Дербеневский переулок – 800 приведенных транспортных единиц;
- 2-й Павелецкий проезд – 800 приведенных транспортных единиц;
- 3-й Павелецкий проезд – 1520 приведенных транспортных единиц;
- проектируемый проезд № 3 – 800–1520 приведенных транспортных единиц;
- проектируемый проезд № 4 – 800 приведенных транспортных единиц;
- проектируемый проезд № 5 – 800 приведенных транспортных единиц;

- проектируемый проезд № 6 – 800 приведенных транспортных единиц;
- проектируемый проезд № 7 – 800 приведенных транспортных единиц;
- проектируемый проезд № 8 – 1520 приведенных транспортных единиц.

В соответствии с расчетами транспортной модели Москвы и Московского региона, созданной на базе лицензионного программного комплекса «ЕММЕ», интенсивность движения транспорта проектируемых участков улично-дорожной сети (в одном направлении) составит:

- Новоспасский мост – 2050 приведенных транспортных единиц в час пик;
- Шлюзовая набережная – 1880 приведенных транспортных единиц в час пик;
- Дербеневская набережная – 1500 приведенных транспортных единиц в час пик;
- Павелецкая набережная – 1600 приведенных транспортных единиц в час пик;
- Даниловская набережная – 1500–2100 приведенных транспортных единиц в час пик;
- улица Кожевнический Вражек – 500 приведенных транспортных единиц в час пик;
- Дубининская улица – 650 приведенных транспортных единиц в час пик;
- Жуков проезд – 600 приведенных транспортных единиц в час пик;
- Кожевническая улица – 870 приведенных транспортных единиц в час пик;
- Летниковская улица – 600 приведенных транспортных единиц в час пик;
- Дербеневская улица – 1400–1520 приведенных транспортных единиц в час пик;
- Железнодорожный проезд – 200 приведенных транспортных единиц в час пик;
- 1-й Павелецкий проезд – 300 приведенных транспортных единиц в час пик;
- проектируемый проезд № 1 – 700 приведенных транспортных единиц в час пик;
- проектируемый проезд № 2 – 1300 приведенных транспортных единиц в час пик;
- проектируемый проезд № 1010 – 700 приведенных транспортных единиц в час пик;
- 1-й Кожевнический переулок – 200 приведенных транспортных единиц в час пик;
- 2-й Кожевнический переулок – 1350 приведенных транспортных единиц в час пик;
- 3-й Кожевнический переулок – 1300 приведенных транспортных единиц в час пик;
- 1-й Дербеневский переулок – 200 приведенных транспортных единиц в час пик;
- 3-й Дербеневский переулок – 400 приведенных транспортных единиц в час пик;
- 2-й Павелецкий проезд – 300 приведенных транспортных единиц в час пик;
- 3-й Павелецкий проезд – 400 приведенных транспортных единиц в час пик;
- проектируемый проезд № 3 – 1300 приведенных транспортных единиц в час пик;
- проектируемый проезд № 4 – 500 приведенных транспортных единиц в час пик;



- проектируемый проезд № 5 – 300 приведенных транспортных единиц в час пик;
- проектируемый проезд № 6 – 200 приведенных транспортных единиц в час пик;
- проектируемый проезд № 7 – 100 приведенных транспортных единиц в час пик;
- проектируемый проезд № 8 – 600 приведенных транспортных единиц в час пик.

В целях развития инженерного обеспечения территории потребуется осуществить:

- прокладку сети дождевой канализации  $d=400$  мм;
- прокладку сети дождевой канализации  $d=500$  мм;
- прокладку сети дождевой канализации  $d=600$  мм;
- прокладку сети дождевой канализации  $d=800$  мм;
- перекладку сети дождевой канализации  $d=400$  мм;
- перекладку сети дождевой канализации  $d=500$  мм;
- перекладку сети дождевой канализации  $d=600$  мм;
- перекладку сети дождевой канализации  $d=800$  мм;
- перекладку коллектора дождевой канализации  $d=1800$  мм;
- строительство ЛОС;
- перекладку водопровода  $D=300$  мм;
- перекладку водопровода  $D=200$  мм;
- перекладку водопровода  $D=400$  мм;
- перекладку водопровода  $D=250$  мм;
- перекладку водопровода  $D=315$  мм;
- перекладку водопровода  $D=100$  мм;
- перекладку водопровода  $D=600$  мм;
- перекладку канализации  $D=150$  мм;
- перекладку канализации  $D=300$  мм;
- перекладку канализации  $D=1300$  мм;
- перекладку канализации  $D=600$  мм;
- перекладку канализации  $D=200$  мм;
- перекладку канализации  $D=368$  мм;
- перекладку канализации  $D=400$  мм;
- перекладку канализации  $D=1100$  мм;
- перекладку напорной канализации  $D=900$  мм;
- перекладку напорной канализации  $D=1400$  мм;
- перекладку газопровода низкого давления  $D=200$  мм;
- перекладку газопровода низкого давления  $D=160$  мм;
- перекладку газопровода  $D=630$  мм среднего давления;
- перекладку газопровода  $D=600$  мм среднего давления;
- перекладку газопровода  $D=820$  мм среднего давления;
- перекладку газопровода  $D=108$  мм среднего давления;
- перекладку газопровода  $D=400$  мм среднего давления;
- перекладку теплотрассы  $2Du=600$  мм;

- перекладку теплотрассы  $2Du=500$  мм;
- перекладку теплотрассы  $2Du=300$  мм;
- перекладку теплотрассы  $2Du=250$  мм;
- перекладку теплотрассы  $2Du=200$  мм;
- перекладку теплотрассы  $2Du=100$  мм;
- прокладку и перекладку сетей наружного освещения;
- прокладку и перекладку электрических кабельных линий 0,4–20 кВ, в том числе в коллекторе;
- строительство отдельно стоящей ТП 10/0,4 кВ;
- переустройство отдельно стоящей ТП 10/0,4 кВ взамен существующей;
- переустройство коммуникационного коллектора «Дербеневский»;
- перекладку 1–24-отверстной телефонной канализации, а также бронированных кабелей связи в телефонную канализацию.

Мероприятия по инженерному обеспечению территории (в том числе по перекладке, переустройству и реконструкции существующих сетей с сохранением обеспечения потребителей) и параметры инженерных коммуникаций уточняются на последующих стадиях проектирования в соответствии с техническими условиями эксплуатирующих организаций.

Проектом планировки территории предусмотрены мероприятия по обеспечению сохранности и эксплуатационной надежности существующих инженерных коммуникаций, которые попадают в зону проведения работ и не подлежат переустройству. Мероприятия по сохранению и реконструкции существующих инженерных коммуникаций с разработкой специальных мероприятий определяются на следующих стадиях проектирования.

Общий объем работ по перекладке, переустройству инженерных коммуникаций уточняется на последующих стадиях проектирования.

Проектом планировки территории предусмотрено благоустройство территории после завершения строительного-монтажных работ с восстановлением почвенно-растительного слоя.

Предложения по планируемому изъятию в установленном законом порядке земельных участков, расположенных в границах зон планируемого размещения линейных объектов, а также установлению сервитута для обеспечения строительства и эксплуатации линейных объектов представлены в проекте межевания территории.

### Основные планировочные характеристики проекта планировки территории линейного объекта

№ п/п	Перечень основных планировочных характеристик	Содержание планировочных характеристик
1	2	3
1	Основание подготовки проекта планировки территории линейного объекта	1. Закон города Москвы от 5 мая 2010 г. № 17 «О Генеральном плане города Москвы». 2. Распоряжение Москомархитектуры от 19 октября 2020 г. № 1443 «О подготовке проекта планировки территории линейного объекта участка улично-дорожной сети Даниловского района для обеспечения транспортной инфраструктурой планируемой жилой застройки»

№ п/п	Перечень основных планировочных характеристик	Содержание планировочных характеристик
1	2	3
2	Перечень проектов планировки территории, выполненных на прилегающую территорию	<p>1. Постановление Правительства Москвы от 10 декабря 2015 г. № 854-ПП «Об утверждении проекта планировки территории транспортно-пересадочного узла «Павелецкий».</p> <p>2. Постановление Правительства Москвы от 24 июля 2018 г. № 771-ПП «Об утверждении проекта планировки территории линейного объекта – отводящие трубопроводы от Центральной канализационной насосной станции до Юго-Западных каналов».</p> <p>3. Постановление Правительства Москвы от 1 февраля 2022 г. № 65-ПП «Об утверждении проекта планировки территории линейного объекта – реконструкция кабельной линии 110 кВ «Павелецкая – Таганская I, II».</p> <p>4. Постановление Правительства Москвы от 24 марта 2023 г. № 462-ПП «Об утверждении проекта планировки территории части производственной зоны № 1 «Павелецкая», ограниченной Даниловской набережной, Железнодорожным проездом, Павелецкой набережной, 3-м Павелецким проездом»</p>
3	Категория линейного объекта	<p>Новоспасский мост, Шлюзовая набережная, Дербеневская набережная, Павелецкая набережная, Даниловская набережная, улица Кожевнический Вражек – магистральные улицы общегородского значения 3-го класса. Дубининская улица, Жуков проезд, Кожевническая улица, Летниковская улица, Дербеневская улица, Железнодорожный проезд, 1-й Павелецкий проезд, проектируемый проезд № 1, проектируемый проезд № 2, проектируемый проезд № 1010 – магистральные улицы районного значения.</p> <p>1-й Кожевнический переулок, 2-й Кожевнический переулок, 3-й Кожевнический переулок, 1-й Дербеневский переулок, 3-й Дербеневский переулок, 2-й Павелецкий проезд, 3-й Павелецкий проезд, проектируемый проезд № 3, проектируемый проезд № 4, проектируемый проезд № 5, проектируемый проезд № 6, проектируемый проезд № 7, проектируемый проезд № 8 – улицы местного значения</p>
4	Вид работ	Строительство, реконструкция
5	Краткое описание транспортно-планировочного решения	Строительство и реконструкция улично-дорожной сети для транспортного обслуживания планируемой жилой застройки
6	Планировочные показатели линейного объекта	
6.1	Проектируемый проезд № 1	Строительство
	Протяженность	0,57 км (подлежит уточнению на последующих стадиях проектирования)
	Количество полос движения	По 2–3 полосы в каждом направлении
	Движение наземного городского пассажирского транспорта	Предусматривается
	Остановочные пункты НГПТ	Предусматриваются
	Тротуары	Предусматриваются
6.2	Проектируемый проезд № 2	Строительство
	Протяженность	1,41 км (подлежит уточнению на последующих стадиях проектирования)

№ п/п	Перечень основных планировочных характеристик	Содержание планировочных характеристик
1	2	3
	Количество полос движения	По 2–3 полосы в каждом направлении
	Движение наземного городского пассажирского транспорта	Не предусматривается
	Тротуары	Предусматриваются
	Велодорожки	Предусматриваются
6.3	Проектируемый проезд № 3	Строительство
	Протяженность	0,31 км (подлежит уточнению на последующих стадиях проектирования)
	Количество полос движения	По 1–2 полосы в каждом направлении
	Движение наземного городского пассажирского транспорта	Не предусматривается
	Тротуары	Предусматриваются
6.4	Проектируемый проезд № 4	Строительство
	Протяженность	0,21 км (подлежит уточнению на последующих стадиях проектирования)
	Количество полос движения	По 1–2 полосы в каждом направлении
	Движение наземного городского пассажирского транспорта	Не предусматривается
	Тротуары	Предусматриваются
6.5	Проектируемый проезд № 5	Строительство
	Протяженность	0,22 км (подлежит уточнению на последующих стадиях проектирования)
	Количество полос движения	По 1 полосе в каждом направлении
	Движение наземного городского пассажирского транспорта	Не предусматривается
	Тротуары	Предусматриваются
6.6	Проектируемый проезд № 6	Строительство
	Протяженность	0,16 км (подлежит уточнению на последующих стадиях проектирования)
	Количество полос движения	По 1 полосе в каждом направлении
	Движение наземного городского пассажирского транспорта	Не предусматривается
	Тротуары	Предусматриваются
6.7	Проектируемый проезд № 7	Строительство

№ п/п	Перечень основных планировочных характеристик	Содержание планировочных характеристик
1	2	3
	Протяженность	0,34 км (подлежит уточнению на последующих стадиях проектирования)
	Количество полос движения	По 1 полосе в каждом направлении
	Движение наземного городского пассажирского транспорта	Не предусматривается
	Тротуары	Предусматриваются
6.8	Проектируемый проезд № 8	Строительство
	Протяженность	0,08 км (подлежит уточнению на последующих стадиях проектирования)
	Количество полос движения	По 2 полосы в каждом направлении
	Движение наземного городского пассажирского транспорта	Не предусматривается
	Тротуары	Предусматриваются
6.9	Проектируемый проезд № 1010	Строительство
	Протяженность	0,88 км (подлежит уточнению на последующих стадиях проектирования)
	Количество полос движения	По 2 полосы в каждом направлении
	Движение наземного городского пассажирского транспорта	Предусматривается
	Остановочные пункты НГПТ	Предусматриваются
	Тротуары	Предусматриваются
6.10	Участок улицы Кожевнический Вражек	Строительство
	Протяженность	0,09 км (подлежит уточнению на последующих стадиях проектирования)
	Количество полос движения	2–3 полосы в одном направлении
	Движение наземного городского пассажирского транспорта	Предусматривается
	Остановочные пункты НГПТ	Не предусматриваются
	Тротуары	Предусматриваются
6.11	Участок Железнодорожного проезда	Строительство
	Протяженность	0,24 км (подлежит уточнению на последующих стадиях проектирования)
	Количество полос движения	По 2 полосы в каждом направлении

№ п/п	Перечень основных планировочных характеристик	Содержание планировочных характеристик
1	2	3
	Движение наземного городского пассажирского транспорта	Предусматривается
	Остановочные пункты НГПТ	Предусматриваются
	Тротуары	Предусматриваются
6.12	Путепровод по Жукову проезду через Павелецкое направление Московской железной дороги с устройством одного лестничного схода и двух лифтов для МГН	Строительство
	Протяженность	Путепровод – 0,20 км (подлежит уточнению на последующих стадиях проектирования). Подходы – 0,30 км (подлежит уточнению на последующих стадиях проектирования)
	Количество полос движения	По 2–3 полосы в каждом направлении
	Движение наземного городского пассажирского транспорта	Предусматривается
	Остановочные пункты НГПТ	Не предусматриваются
	Тротуары	Предусматриваются
6.13	Путепровод в створе Даниловской набережной – проектируемого проезда № 2 через Павелецкое направление Московской железной дороги с устройством двух лестничных сходов и двух лифтов для МГН	Строительство
	Протяженность	Путепровод – 0,40 км (подлежит уточнению на последующих стадиях проектирования). Подходы – 0,51 км (подлежит уточнению на последующих стадиях проектирования)
	Количество полос движения	По 1–2 полосы в каждом направлении
	Движение наземного городского пассажирского транспорта	Не предусматривается
	Остановочные пункты НГПТ	Не предусматриваются
	Тротуары	Предусматриваются
6.14	Подъезд к ЛОС	Строительство
	Протяженность	0,02 км (подлежит уточнению на последующих стадиях проектирования)

№ п/п	Перечень основных планировочных характеристик	Содержание планировочных характеристик
1	2	3
	Количество полос движения	По 1 полосе в каждом направлении
	Движение наземного городского пассажирского транспорта	Не предусматривается
	Тротуары	Не предусматриваются
6.15	Подъезд к ТП	Строительство
	Протяженность	0,01 км (подлежит уточнению на последующих стадиях проектирования)
	Количество полос движения	По 1 полосе в каждом направлении
	Движение наземного городского пассажирского транспорта	Не предусматривается
	Тротуары	Не предусматриваются
6.16	Пешеходная дорожка к путепроводу в створе Даниловской набережной – проектируемого проезда № 2 через Павелецкое направление Московской железной дороги	Строительство
	Протяженность	0,12 км (подлежит уточнению на последующих стадиях проектирования)
	Ширина	3,00 м
6.17	Новоспасский мост с подходом и съездом со стороны Дербеневской набережной	Реконструкция
	Протяженность	Участок моста с подходом – 0,13 км (подлежит уточнению на последующих стадиях проектирования); Съезд со стороны Дербеневской набережной – 0,15 км (подлежит уточнению на последующих стадиях проектирования)
	Количество полос движения	Участок моста с подходом по 2–3 полосы в каждом направлении; Съезд со стороны Дербеневской набережной – одна полоса в одном направлении
	Движение наземного городского пассажирского транспорта	Предусматривается
	Остановочные пункты НГПТ	Не предусматриваются
	Тротуары	Не предусматриваются
6.18	Участок Дербеневской набережной в районе 1-го и 3-го Дербеневских переулков	Реконструкция
	Протяженность	0,28 км (подлежит уточнению на последующих стадиях проектирования)
	Количество полос движения	По 2–3 полосы в каждом направлении

№ п/п	Перечень основных планировочных характеристик	Содержание планировочных характеристик
1	2	3
	Движение наземного городского пассажирского транспорта	Предусматривается
	Остановочные пункты НГПТ	Не предусматриваются
	Тротуары	Предусматриваются
6.19	Участок Павелецкой набережной в районе примыкания 1-го Павелецкого проезда	Реконструкция
	Протяженность	0,05 км (подлежит уточнению на последующих стадиях проектирования)
	Количество полос движения	По 2–3 полосы в каждом направлении
	Движение наземного городского пассажирского транспорта	Предусматривается
	Остановочные пункты НГПТ	Не предусматриваются
	Тротуары	Предусматриваются
6.20	Участок Павелецкой набережной в районе примыкания проектируемого проезда № 1	Реконструкция
	Протяженность	0,23 км (подлежит уточнению на последующих стадиях проектирования)
	Количество полос движения	По 2–3 полосы в каждом направлении
	Движение наземного городского пассажирского транспорта	Предусматривается
	Остановочные пункты НГПТ	Не предусматриваются
	Тротуары	Предусматриваются
6.21	Участок Даниловской набережной в районе планируемого путепровода через Павелецкое направление Московской железной дороги	Реконструкция
	Протяженность	0,50 км (подлежит уточнению на последующих стадиях проектирования)
	Количество полос движения	По 2–3 полосы в каждом направлении
	Движение наземного городского пассажирского транспорта	Предусматривается
	Остановочные пункты НГПТ	Не предусматриваются

№ п/п	Перечень основных планировочных характеристик	Содержание планировочных характеристик
1	2	3
	Тротуары	Предусматриваются
6.22	Участок Дербеневской улицы	Реконструкция
	Протяженность	0,50 км (подлежит уточнению на последующих стадиях проектирования)
	Количество полос движения	По 2–3 полосы в каждом направлении
	Движение наземного городского пассажирского транспорта	Предусматривается
	Остановочные пункты НГПТ	Предусматриваются
	Тротуары	Предусматриваются
6.23	Участок Жукова проезда	Реконструкция
	Протяженность	0,13 км (подлежит уточнению на последующих стадиях проектирования)
	Количество полос движения	По 1–2 полосы в каждом направлении
	Движение наземного городского пассажирского транспорта	Не предусматривается
	Тротуары	Предусматриваются
6.24	Летниковская улица	Реконструкция
	Протяженность	0,80 км (подлежит уточнению на последующих стадиях проектирования)
	Количество полос движения	По 1–2 полосе в каждом направлении
	Движение наземного городского пассажирского транспорта	Предусматривается
	Остановочные пункты НГПТ	Предусматриваются
	Тротуары	Предусматриваются
6.25	Участок Кожевнической улицы	Реконструкция
	Протяженность	0,10 км (подлежит уточнению на последующих стадиях проектирования)
	Количество полос движения	По 1–2 полосе в каждом направлении
	Движение наземного городского пассажирского транспорта	Предусматривается
	Остановочные пункты НГПТ	Не предусматриваются
	Тротуары	Предусматриваются
6.26	1-й Кожевнический переулок	Реконструкция
	Протяженность	0,32 км (подлежит уточнению на последующих стадиях проектирования)



№ п/п	Перечень основных планировочных характеристик	Содержание планировочных характеристик
1	2	3
	Количество полос движения	По 1 полосе в каждом направлении
	Движение наземного городского пассажирского транспорта	Не предусматривается
	Тротуары	Предусматриваются
6.27	2-й Кожевнический переулок	Реконструкция
	Протяженность	0,15 км (подлежит уточнению на последующих стадиях проектирования)
	Количество полос движения	2 полосы в одном направлении
	Движение наземного городского пассажирского транспорта	Предусматривается
	Остановочные пункты НГПТ	Не предусматриваются
	Тротуары	Предусматриваются
6.28	3-й Кожевнический переулок	Реконструкция
	Протяженность	0,09 км (подлежит уточнению на последующих стадиях проектирования)
	Количество полос движения	2 полосы в одном направлении
	Движение наземного городского пассажирского транспорта	Предусматривается
	Остановочные пункты НГПТ	Не предусматриваются
	Тротуары	Предусматриваются
6.29	Въезд/выезд с Железнодорожного проезда на территорию ОРП	Строительство, переустройство ОРП
	Площадь	0,70 га
6.30	Участок Шлюзовой набережной в районе Новоспасского моста	Реконструкция
	Протяженность	0,14 км (подлежит уточнению на последующих стадиях проектирования)
	Количество полос движения	По 2–3 полосы в каждом направлении
	Движение наземного городского пассажирского транспорта	Предусматривается
	Остановочные пункты НГПТ	Не предусматриваются
	Тротуары	Предусматриваются

№ п/п	Перечень основных планировочных характеристик	Содержание планировочных характеристик
1	2	3
6.31	Участок 3-го Дербеневского переуллка	Реконструкция
	Протяженность	0,04 км (подлежит уточнению на последующих стадиях проектирования)
	Количество полос движения	1 полоса в одном направлении
	Движение наземного городского пассажирского транспорта	Предусматривается
	Остановочные пункты НГПТ	Предусматриваются
	Трогуары	Предусматриваются
6.32	Объект транспортной инфраструктуры	Строительство
	Площадь	0,30 га
7	Организация движения транспорта и пешеходов	Средства организации движения транспорта и пешеходов предусматриваются в соответствии с требованиями СП 42.13330.2016 «СНиП 2.07.01– 89* Градостроительство. Планировка и застройка городских и сельских поселений», в том числе для маломобильных групп населения в соответствии с СП 59.13330.2020 «СНиП 25– 01–2001 Доступность зданий и сооружений для маломобильных групп населения» и в соответствии с ВСН 62-91* «Проектирование среды жизнедеятельности с учетом потребностей инвалидов и маломобильных групп населения». В местах пересечения пешеходных путей с проезжей частью улично-дорожной сети предусматривается пониженный борт
7.1	Светофорные объекты	Предусматриваются
7.2	Наземные пешеходные переходы	Предусматриваются
7.3	Объекты пешеходной инфраструктуры	Предусматриваются
8	Велодорожные сети (велодорожки, велопереход, велопарковки)	Предусматриваются
9	Мероприятия по благоустройству и озеленению территории	Предусматриваются

## 2.2. Перечень субъектов Российской Федерации, перечень муниципальных районов, городских округов в составе субъектов Российской Федерации, перечень поселений, населенных пунктов, внутригородских территорий городов федерального значения, на территориях которых устанавливаются зоны планируемого размещения линейных объектов

Зоны планируемого размещения линейных объектов и зоны планируемого размещения линейных объектов, подлежащих реконструкции в связи с изменением их местоположения, расположены в районе Замоскворечье и Даниловском районе города Москвы.

### 2.3. Перечень координат характерных точек границ зон планируемого размещения линейных объектов

№ точки	Координаты точки (Система координат, используемая для ведения Единого государственного реестра недвижимости (МСК-77))	
	X	Y
1	2	3
1	6983.11	9574.26
2	6983.51	9574.64
3	6973.32	9585.36
4	6972.12	9584.24
5	6960.81	9594.52
6	6962.74	9596.32
7	6959.09	9600.22
8	6958.80	9599.95
9	6953.11	9606.12
10	6943.54	9616.49
11	6941.25	9619.01
12	6937.56	9615.61
13	6937.55	9615.60
14	6932.40	9620.27
15	6887.51	9661.01
16	6914.62	9690.93
17	6917.21	9688.58
18	6917.38	9688.43
19	6920.44	9685.71
20	6920.60	9685.56
21	6924.17	9682.27
22	6924.33	9682.12
23	6931.05	9676.02
24	6931.21	9675.86
25	6938.00	9669.72
26	6938.16	9669.57
27	6944.82	9663.40
28	6944.99	9663.25
29	6951.73	9657.14
30	6951.90	9656.99
31	6958.25	9651.28
32	6958.42	9651.13
33	6965.22	9645.00
34	6965.39	9644.85
35	6972.11	9638.70
36	6972.27	9638.55
37	6979.00	9632.44
38	6979.16	9632.29
39	6985.89	9626.17

№ точки	Координаты точки (Система координат, используемая для ведения Единого государственного реестра недвижимости (МСК-77))	
	X	Y
1	2	3
40	6986.05	9626.02
41	6992.81	9619.97
42	6992.98	9619.82
43	7000.00	9613.47
44	7000.17	9613.32
45	7005.89	9608.21
46	7012.85	9601.98
47	7019.76	9595.65
48	7026.68	9589.47
49	7030.43	9586.07
50	7003.22	9556.01
51	6135.76	9094.75
52	6033.88	9119.23
53	6029.05	9120.36
54	6023.25	9121.64
55	6017.43	9122.85
56	6011.60	9123.97
57	6010.51	9124.18
58	6004.66	9125.21
59	5964.56	9132.01
60	5896.62	9142.09
61	5850.02	9145.49
62	5843.27	9145.96
63	5840.00	9146.17
64	5836.84	9145.77
65	5820.01	9147.22
66	5816.23	9147.38
67	5809.47	9147.63
68	5802.70	9147.82
69	5795.94	9147.97
70	5789.17	9148.08
71	5782.40	9148.13
72	5775.63	9148.15
73	5768.86	9148.11
74	5762.10	9148.03
75	5755.33	9147.91
76	5748.56	9147.74
77	5741.80	9147.52
78	5735.03	9147.26

№ точки	Координаты точки (Система координат, используемая для ведения Единого государственного реестра недвижимости (МСК-77))	
	X	Y
1	2	3
79	5728.27	9146.95
80	5721.51	9146.60
81	5714.76	9146.20
82	5708.00	9145.75
83	5701.25	9145.26
84	5694.51	9144.72
85	5687.76	9144.14
86	5681.02	9143.51
87	5674.29	9142.84
88	5667.56	9142.12
89	5660.83	9141.35
90	5654.11	9140.54
91	5647.40	9139.69
92	5640.69	9138.79
93	5633.99	9137.84
94	5595.02	9132.20
95	5588.95	9131.30
96	5582.89	9130.37
97	5576.83	9129.40
98	5570.78	9128.39
99	5564.73	9127.34
100	5558.69	9126.26
101	5552.66	9125.14
102	5546.63	9123.98
103	5540.61	9122.79
104	5534.60	9121.56
105	5528.60	9120.29
106	5522.60	9118.99
107	5516.61	9117.64
108	5510.63	9116.27
109	5504.66	9114.85
110	5498.70	9113.40
111	5492.75	9111.91
112	5486.81	9110.39
113	5480.87	9108.83
114	5474.95	9107.23
115	5469.03	9105.60
116	5463.13	9103.93
117	5457.23	9102.22
118	5451.35	9100.48

№ точки	Координаты точки (Система координат, используемая для ведения Единого государственного реестра недвижимости (МСК-77))	
	X	Y
1	2	3
119	5445.48	9098.70
120	5439.62	9096.89
121	5433.77	9095.04
122	5427.93	9093.15
123	5422.10	9091.23
124	5416.28	9089.27
125	5410.48	9087.28
126	5404.69	9085.25
127	5402.36	9084.43
128	5396.51	9082.34
129	5390.67	9080.21
130	5384.85	9078.05
131	5379.04	9075.85
132	5373.24	9073.62
133	5367.46	9071.35
134	5361.69	9069.04
135	5355.94	9066.70
136	5350.20	9064.32
137	5344.48	9061.91
138	5338.77	9059.46
139	5281.18	9039.99
140	5268.42	9035.90
141	5255.57	9032.11
142	5242.63	9028.64
143	5229.61	9025.47
144	5216.52	9022.62
145	5137.06	9007.62
146	5133.61	9007.02
147	5127.19	9006.16
148	5120.74	9005.61
149	5114.27	9005.38
150	5107.76	9005.48
151	5101.27	9005.89
152	5094.81	9006.63
153	5088.39	9007.68
154	5080.50	9009.43
155	5078.23	9010.03
156	5075.12	9010.92
157	5074.20	9011.20
158	5072.02	9011.89

№ точки	Координаты точки (Система координат, используемая для ведения Единого государственного реестра недвижимости (МСК-77))	
	X	Y
1	2	3
159	5068.96	9012.94
160	5065.92	9014.06
161	5062.91	9015.26
162	5059.93	9016.53
163	5056.98	9017.87
164	5054.07	9019.29
165	5051.19	9020.78
166	5048.35	9022.33
167	5045.55	9023.96
168	5032.83	9028.54
169	5028.70	9030.45
170	5002.03	9051.54
171	4994.23	9061.97
172	4986.41	9061.78
173	4982.37	9050.70
174	4952.30	9061.66
175	4960.86	9085.16
176	4937.32	9098.89
177	4837.17	9136.36
178	4826.94	9142.06
179	4769.75	9163.44
180	4767.62	9164.06
181	4764.88	9164.86
182	4669.45	9192.65
183	4613.27	9204.66
184	4607.84	9201.00
185	4607.59	9200.37
186	4606.16	9196.75
187	4604.77	9193.10
188	4603.42	9189.45
189	4602.11	9185.77
190	4600.85	9182.08
191	4599.63	9178.38
192	4598.46	9174.66
193	4597.33	9170.93
194	4596.24	9167.19
195	4595.19	9163.44
196	4594.19	9159.67
197	4593.23	9155.89
198	4592.32	9152.10

№ точки	Координаты точки (Система координат, используемая для ведения Единого государственного реестра недвижимости (МСК-77))	
	X	Y
1	2	3
199	4591.45	9148.30
200	4590.62	9144.49
201	4583.06	9108.47
202	4582.11	9103.82
203	4581.21	9099.16
204	4580.46	9094.95
205	4540.61	9101.57
206	4543.95	9119.65
207	4549.33	9145.78
208	4556.13	9171.47
209	4566.35	9203.14
210	4573.29	9222.20
211	4576.46	9230.03
212	4581.04	9241.36
213	4587.09	9255.71
214	4591.51	9264.70
215	4596.64	9275.02
216	4602.74	9285.74
217	4610.07	9298.74
218	4613.47	9303.81
219	4618.45	9311.58
220	4627.94	9324.86
221	4635.11	9334.29
222	4640.33	9340.69
223	4642.42	9343.02
224	4672.41	9316.12
225	4669.65	9312.89
226	4667.72	9310.56
227	4665.82	9308.20
228	4663.94	9305.82
229	4662.09	9303.42
230	4660.27	9301.00
231	4658.48	9298.56
232	4656.71	9296.10
233	4654.98	9293.61
234	4653.27	9291.11
235	4651.59	9288.59
236	4649.95	9286.04
237	4648.33	9283.48
238	4646.74	9280.90

№ точки	Координаты точки (Система координат, используемая для ведения Единого государственного реестра недвижимости (МСК-77))	
	X	Y
1	2	3
239	4645.18	9278.30
240	4643.66	9275.69
241	4642.16	9273.05
242	4630.35	9251.98
243	4629.07	9249.65
244	4627.82	9247.30
245	4626.60	9244.94
246	4625.42	9242.55
247	4624.27	9240.15
248	4623.16	9237.73
249	4622.09	9235.30
250	4621.15	9233.08
251	4637.83	9223.52
252	4637.94	9223.70
253	4645.60	9220.99
254	4644.43	9217.73
255	4649.14	9215.84
256	4650.51	9219.25
257	4661.84	9215.24
258	4671.36	9213.20
259	4675.00	9212.04
260	4675.12	9212.40
261	4682.34	9210.85
262	4688.27	9209.55
263	4694.18	9208.16
264	4700.06	9206.70
265	4705.93	9205.15
266	4711.78	9203.54
267	4717.61	9201.84
268	4723.41	9200.07
269	4729.19	9198.22
270	4734.95	9196.30
271	4740.67	9194.30
272	4746.38	9192.22
273	4747.40	9191.84
274	4944.50	9118.09
275	4972.28	9116.49
276	4974.35	9122.16
277	5004.42	9111.20
278	5000.00	9099.07

№ точки	Координаты точки (Система координат, используемая для ведения Единого государственного реестра недвижимости (МСК-77))	
	X	Y
1	2	3
279	4996.89	9090.53
280	5043.30	9054.10
281	5044.93	9052.84
282	5047.50	9050.94
283	5050.12	9049.10
284	5052.78	9047.33
285	5055.49	9045.63
286	5058.23	9044.00
287	5061.02	9042.43
288	5063.85	9040.93
289	5066.71	9039.51
290	5069.61	9038.16
291	5072.54	9036.88
292	5075.50	9035.67
293	5078.49	9034.54
294	5081.51	9033.49
295	5084.55	9032.51
296	5087.62	9031.60
297	5090.71	9030.77
298	5091.64	9030.55
299	5097.08	9029.63
300	5101.67	9029.03
301	5104.60	9028.85
302	5116.77	9034.27
303	5129.39	9035.41
304	5133.59	9030.86
305	5158.02	9034.71
306	5164.30	9034.71
307	5164.30	9035.70
308	5169.42	9039.20
309	5200.87	9045.04
310	5221.02	9046.08
311	5222.51	9046.42
312	5228.91	9047.91
313	5235.29	9049.47
314	5241.64	9051.11
315	5247.98	9052.83
316	5254.30	9054.63
317	5260.59	9056.51
318	5266.86	9058.46

№ точки	Координаты точки (Система координат, используемая для ведения Единого государственного реестра недвижимости (МСК-77))	
	X	Y
1	2	3
319	5273.11	9060.48
320	5279.33	9062.59
321	5285.52	9064.77
322	5291.69	9067.02
323	5297.83	9069.35
324	5303.94	9071.75
325	5310.02	9074.23
326	5316.07	9076.78
327	5322.09	9079.41
328	5326.70	9081.48
329	5347.38	9092.61
330	5355.18	9095.95
331	5363.52	9099.43
332	5370.19	9102.14
333	5393.96	9112.79
334	5419.53	9122.05
335	5441.47	9128.65
336	5492.27	9143.20
337	5539.92	9157.94
338	5544.08	9159.20
339	5549.63	9160.81
340	5555.21	9162.35
341	5560.80	9163.81
342	5566.41	9165.19
343	5572.04	9166.49
344	5573.19	9166.82
345	5574.81	9167.56
346	5576.28	9168.59
347	5577.54	9169.85
348	5578.56	9171.32
349	5579.29	9172.95
350	5579.73	9174.68
351	5579.85	9176.46
352	5580.68	9222.65
353	5605.67	9222.20
354	5604.90	9178.89
355	5604.85	9176.41
356	5645.93	9183.73
357	5677.30	9183.93
358	5713.89	9177.20

№ точки	Координаты точки (Система координат, используемая для ведения Единого государственного реестра недвижимости (МСК-77))	
	X	Y
1	2	3
359	5795.26	9175.14
360	5824.42	9174.50
361	5852.51	9171.06
362	5853.54	9171.77
363	5878.14	9251.43
364	5882.46	9265.55
365	5884.44	9272.97
366	5886.10	9280.46
367	5887.45	9288.01
368	5888.48	9295.62
369	5889.20	9303.25
370	5889.59	9310.92
371	5889.67	9318.59
372	5889.43	9326.26
373	5888.86	9333.91
374	5887.98	9341.53
375	5886.78	9349.11
376	5881.01	9377.98
377	5903.62	9382.50
378	5902.22	9382.12
379	5900.60	9381.38
380	5899.13	9380.36
381	5897.86	9379.10
382	5896.85	9377.63
383	5896.11	9376.01
384	5895.67	9374.28
385	5895.54	9372.49
386	5895.74	9370.72
387	5900.04	9348.76
388	5901.17	9340.90
389	5901.99	9333.00
390	5902.50	9325.08
391	5902.68	9317.14
392	5902.54	9309.20
393	5902.08	9301.28
394	5901.31	9293.38
395	5900.21	9285.51
396	5898.80	9277.70
397	5897.08	9269.95
398	5895.05	9262.27

№ точки	Координаты точки (Система координат, используемая для ведения Единого государственного реестра недвижимости (МСК-77))	
	X	Y
1	2	3
399	5868.66	9176.46
400	5868.49	9174.68
401	5868.63	9172.90
402	5869.10	9171.17
403	5869.86	9169.55
404	5870.89	9168.10
405	5872.17	9166.85
406	5873.65	9165.85
407	5875.28	9165.13
408	5877.02	9164.71
409	5883.78	9163.71
410	5899.33	9164.43
411	5930.99	9159.74
412	5967.83	9151.24
413	5995.08	9147.93
414	6002.35	9146.86
415	6014.33	9144.82
416	6028.44	9142.00
417	6038.79	9139.65
418	6153.35	9112.12
419	6153.84	9115.52
420	6154.23	9118.52
421	6154.60	9121.52
422	6154.93	9124.53
423	6155.24	9127.54
424	6155.51	9130.55
425	6155.76	9133.57
426	6155.97	9136.59
427	6156.11	9138.88
428	6156.15	9139.61
429	6156.30	9142.63
430	6156.43	9145.66
431	6156.52	9148.68
432	6156.58	9151.71
433	6156.61	9154.73
434	6156.61	9157.76
435	6156.58	9160.78
436	6156.52	9163.81
437	6156.43	9166.84
438	6156.30	9169.86

№ точки	Координаты точки (Система координат, используемая для ведения Единого государственного реестра недвижимости (МСК-77))	
	X	Y
1	2	3
439	6156.15	9172.88
440	6155.97	9175.90
441	6155.76	9178.92
442	6155.63	9180.51
443	6177.18	9182.47
444	6177.37	9181.27
445	6177.73	9179.69
446	6178.18	9178.13
447	6178.74	9176.61
448	6179.39	9175.12
449	6180.14	9173.69
450	6180.98	9172.30
451	6181.91	9170.97
452	6182.92	9169.70
453	6184.02	9168.50
454	6185.19	9167.38
455	6186.42	9166.33
456	6187.73	9165.37
457	6189.09	9164.49
458	6190.51	9163.71
459	6191.98	9163.01
460	6193.49	9162.41
461	6195.03	9161.91
462	6196.61	9161.52
463	6198.21	9161.22
464	6199.82	9161.03
465	6201.44	9160.95
466	6203.07	9160.97
467	6204.29	9161.06
468	6312.68	9171.28
469	6314.99	9174.50
470	6315.82	9175.95
471	6317.15	9179.83
472	6318.69	9185.32
473	6320.03	9191.52
474	6320.90	9197.15
475	6321.46	9202.81
476	6321.69	9208.50
477	6321.61	9214.19
478	6321.21	9219.87



№ точки	Координаты точки (Система координат, используемая для ведения Единого государственного реестра недвижимости (МСК-77))	
	X	Y
1	2	3
479	6320.49	9225.52
480	6319.45	9231.12
481	6318.10	9236.65
482	6316.44	9242.09
483	6314.47	9247.44
484	6280.33	9326.49
485	6259.61	9380.24
486	6251.51	9400.75
487	6239.51	9434.39
488	6242.34	9435.40
489	6241.22	9438.56
490	6239.75	9438.04
491	6237.45	9444.48
492	6236.07	9444.03
493	6233.83	9450.29
494	6219.19	9445.05
495	6219.57	9443.99
496	6199.88	9436.71
497	6199.41	9437.97
498	6192.48	9456.70
499	6219.88	9466.49
500	6235.54	9472.09
501	6298.47	9494.59
502	6329.56	9505.70
503	6432.80	9542.60
504	6554.40	9610.66
505	6565.30	9616.76
506	6605.23	9639.11
507	6633.67	9655.03
508	6635.74	9656.19
509	6653.50	9666.13
510	6666.76	9673.55
511	6679.38	9656.54
512	6698.02	9631.41
513	6699.65	9633.53
514	6700.16	9633.14
515	6701.79	9635.18
516	6702.88	9634.32
517	6706.15	9638.40
518	6705.52	9638.90

№ точки	Координаты точки (Система координат, используемая для ведения Единого государственного реестра недвижимости (МСК-77))	
	X	Y
1	2	3
519	6709.25	9643.61
520	6708.08	9644.54
521	6721.04	9661.46
522	6721.33	9661.24
523	6728.87	9670.93
524	6732.74	9675.80
525	6757.75	9708.62
526	6769.34	9723.10
527	6768.63	9723.61
528	6773.05	9729.38
529	6773.11	9729.33
530	6781.19	9739.10
531	6781.26	9739.18
532	6780.80	9739.50
533	6810.09	9779.45
534	6846.18	9752.76
535	6889.55	9713.53
536	6863.42	9682.88
537	6828.43	9638.66
538	6819.09	9605.72
539	6813.30	9585.29
540	6769.09	9560.97
541	6768.14	9560.48
542	6767.16	9560.04
543	6766.16	9559.65
544	6765.14	9559.32
545	6764.03	9559.03
546	6763.05	9558.82
547	6761.99	9558.66
548	6760.92	9558.55
549	6759.85	9558.50
550	6758.78	9558.50
551	6757.70	9558.57
552	6756.64	9558.69
553	6755.58	9558.87
554	6754.53	9559.11
555	6753.50	9559.40
556	6752.48	9559.75
557	6751.60	9560.10
558	6750.74	9560.49

№ точки	Координаты точки (Система координат, используемая для ведения Единого государственного реестра недвижимости (МСК-77))	
	X	Y
1	2	3
559	6749.90	9560.92
560	6749.07	9561.40
561	6748.27	9561.91
562	6747.50	9562.46
563	6746.75	9563.04
564	6746.03	9563.66
565	6717.70	9589.30
566	6693.42	9564.72
567	6691.13	9562.43
568	6690.03	9561.35
569	6688.81	9560.16
570	6686.47	9557.91
571	6684.11	9555.69
572	6681.55	9553.34
573	6678.96	9551.02
574	6676.34	9548.73
575	6673.70	9546.47
576	6671.03	9544.23
577	6669.83	9543.26
578	6668.33	9542.03
579	6665.61	9539.87
580	6662.87	9537.73
581	6660.10	9535.63
582	6657.30	9533.55
583	6654.48	9531.51
584	6651.64	9529.51
585	6648.78	9527.53
586	6645.89	9525.59
587	6642.98	9523.69
588	6640.05	9521.81
589	6618.83	9508.43
590	6611.15	9521.15
591	6601.76	9536.69
592	6573.10	9582.45
593	6571.55	9584.01
594	6570.08	9585.03
595	6568.45	9585.77
596	6566.72	9586.21
597	6564.94	9586.33
598	6563.16	9586.14

№ точки	Координаты точки (Система координат, используемая для ведения Единого государственного реестра недвижимости (МСК-77))	
	X	Y
1	2	3
599	6561.45	9585.63
600	6535.17	9572.42
601	6497.85	9549.41
602	6478.32	9539.28
603	6464.00	9536.00
604	6445.11	9526.29
605	6442.83	9525.32
606	6441.34	9524.71
607	6441.23	9525.00
608	6441.09	9525.40
609	6394.69	9508.47
610	6391.15	9507.17
611	6339.13	9488.19
612	6339.19	9488.01
613	6285.62	9468.83
614	6270.30	9463.35
615	6250.56	9456.28
616	6251.85	9453.02
617	6249.37	9452.02
618	6250.09	9450.22
619	6252.56	9451.21
620	6255.88	9442.76
621	6253.55	9441.85
622	6254.60	9439.14
623	6256.95	9440.05
624	6258.70	9435.61
625	6255.49	9434.36
626	6258.68	9426.20
627	6259.19	9424.69
628	6262.47	9425.93
629	6279.47	9380.36
630	6296.47	9335.74
631	6297.41	9334.54
632	6298.41	9333.78
633	6299.58	9333.29
634	6300.83	9333.10
635	6302.08	9333.24
636	6348.76	9351.08
637	6348.57	9351.62
638	6421.47	9381.83

№ точки	Координаты точки (Система координат, используемая для ведения Единого государственного реестра недвижимости (МСК-77))	
	X	Y
1	2	3
639	6424.17	9382.82
640	6427.36	9383.67
641	6430.61	9384.20
642	6433.90	9384.42
643	6437.20	9384.31
644	6440.47	9383.89
645	6443.68	9383.15
646	6446.81	9382.11
647	6449.82	9380.76
648	6452.69	9379.14
649	6455.38	9377.24
650	6457.88	9375.09
651	6460.16	9372.70
652	6462.20	9370.11
653	6488.48	9329.12
654	6489.57	9327.61
655	6491.12	9325.96
656	6492.89	9324.55
657	6494.84	9323.41
658	6496.93	9322.55
659	6499.12	9321.99
660	6501.37	9321.75
661	6503.63	9321.83
662	6504.75	9321.98
663	6547.48	9329.57
664	6548.17	9329.71
665	6550.25	9330.18
666	6552.30	9330.73
667	6554.33	9331.36
668	6556.33	9332.06
669	6587.25	9342.19
670	6655.79	9366.92
671	6658.72	9367.95
672	6663.04	9369.41
673	6667.39	9370.80
674	6671.75	9372.10
675	6676.15	9373.33
676	6680.56	9374.48
677	6684.99	9375.56
678	6689.44	9376.55

№ точки	Координаты точки (Система координат, используемая для ведения Единого государственного реестра недвижимости (МСК-77))	
	X	Y
1	2	3
679	6709.03	9380.76
680	6711.40	9381.28
681	6715.67	9382.28
682	6719.92	9383.36
683	6724.14	9384.52
684	6728.35	9385.76
685	6732.53	9387.07
686	6736.68	9388.45
687	6740.81	9389.92
688	6744.92	9391.45
689	6748.99	9393.07
690	6753.03	9394.75
691	6873.21	9446.16
692	6881.12	9427.79
693	6760.90	9376.37
694	6758.56	9375.38
695	6754.33	9373.66
696	6750.08	9372.02
697	6764.23	9323.94
698	6767.83	9312.29
699	6768.93	9298.65
700	6796.56	9226.66
701	6797.29	9226.75
702	6798.04	9225.03
703	6798.56	9225.25
704	6927.68	9280.41
705	6928.96	9281.08
706	6930.28	9281.93
707	6931.51	9282.92
708	6932.64	9284.02
709	6933.65	9285.22
710	6934.54	9286.52
711	6935.30	9287.90
712	6935.92	9289.35
713	6936.40	9290.85
714	6936.72	9292.39
715	6936.89	9293.95
716	6936.91	9295.53
717	6936.78	9297.09
718	6936.49	9298.64

№ точки	Координаты точки (Система координат, используемая для ведения Единого государственного реестра недвижимости (МСК-77))	
	X	Y
1	2	3
719	6936.05	9300.15
720	6935.61	9301.25
721	6934.62	9303.54
722	6922.32	9332.11
723	6919.23	9339.28
724	6896.98	9390.95
725	6929.13	9404.79
726	6967.42	9315.85
727	7000.00	9240.19
728	7011.83	9212.72
729	7021.28	9190.70
730	7023.18	9186.38
731	6991.54	9172.45
732	6989.51	9176.05
733	6984.08	9188.66
734	6956.54	9252.62
735	6955.80	9254.06
736	6954.83	9255.53
737	6953.73	9256.91
738	6952.49	9258.17
739	6951.14	9259.31
740	6949.69	9260.31
741	6948.14	9261.16
742	6946.52	9261.85
743	6945.54	9262.16
744	6945.17	9263.04
745	6943.99	9263.57
746	6943.02	9263.37
747	6941.89	9262.89
748	6940.47	9262.98
749	6939.15	9262.93
750	6906.54	9248.91
751	6895.72	9245.53
752	6851.73	9226.76
753	6842.98	9220.37
754	6839.57	9218.62
755	6833.74	9215.91
756	6827.79	9213.49
757	6821.72	9211.37
758	6815.56	9209.56

№ точки	Координаты точки (Система координат, используемая для ведения Единого государственного реестра недвижимости (МСК-77))	
	X	Y
1	2	3
759	6809.31	9208.06
760	6741.31	9199.86
761	6727.68	9195.34
762	6715.22	9193.66
763	6691.15	9190.37
764	6686.58	9189.74
765	6531.22	9168.46
766	6513.26	9168.16
767	6505.09	9168.49
768	6499.62	9168.71
769	6473.02	9166.37
770	6473.02	9166.43
771	6472.99	9166.71
772	6472.56	9166.66
773	6470.91	9166.48
774	6465.67	9165.93
775	6464.06	9165.70
776	6455.67	9164.84
777	6451.45	9164.42
778	6451.25	9164.40
779	6445.42	9163.75
780	6444.97	9163.70
781	6443.95	9163.58
782	6441.55	9163.31
783	6439.95	9163.15
784	6434.12	9162.57
785	6433.92	9162.55
786	6426.18	9161.73
787	6417.89	9160.85
788	6412.29	9160.27
789	6412.40	9159.20
790	6407.56	9158.63
791	6404.33	9158.27
792	6389.06	9156.58
793	6385.52	9156.23
794	6380.47	9155.68
795	6379.57	9155.59
796	6374.47	9155.09
797	6373.57	9154.99
798	6368.54	9154.45

№ точки	Координаты точки (Система координат, используемая для ведения Единого государственного реестра недвижимости (МСК-77))	
	X	Y
1	2	3
799	6367.62	9154.37
800	6362.60	9153.81
801	6361.45	9153.69
802	6361.46	9153.53
803	6357.82	9153.13
804	6335.83	9149.29
805	6331.39	9151.50
806	6328.41	9145.70
807	6325.14	9140.05
808	6321.60	9134.57
809	6319.73	9131.90
810	6315.93	9126.85
811	6311.75	9121.84
812	6307.34	9117.04
813	6302.69	9112.46
814	6297.83	9108.12
815	6292.75	9104.01
816	6287.49	9100.16
817	6282.04	9096.58
818	6276.42	9093.26
819	6270.64	9090.23
820	6264.73	9087.48
821	6258.68	9085.03
822	6252.53	9082.87
823	6246.27	9081.02
824	6239.93	9079.48
825	6233.53	9078.25
826	6227.07	9077.34
827	6220.57	9076.74
828	6214.06	9076.47
829	6207.53	9076.51
830	6201.02	9076.87
831	6194.53	9077.55
832	6188.09	9078.55
833	6183.02	9079.57
834	6169.96	9073.57
835	6166.38	9058.72
836	6164.50	9051.59
837	6163.07	9046.83
838	6162.75	9043.54

№ точки	Координаты точки (Система координат, используемая для ведения Единого государственного реестра недвижимости (МСК-77))	
	X	Y
1	2	3
839	6163.75	9043.46
840	6163.59	9039.84
841	6163.71	9034.74
842	6162.71	9034.68
843	6162.96	9031.80
844	6163.70	9026.72
845	6164.84	9021.71
846	6166.37	9016.81
847	6168.27	9012.03
848	6170.54	9007.42
849	6173.16	9003.01
850	6176.11	8998.80
851	6203.79	8962.53
852	6210.98	8953.10
853	6227.96	8930.99
854	6230.32	8927.85
855	6230.82	8927.17
856	6243.89	8902.40
857	6245.68	8898.93
858	6247.39	8895.42
859	6249.02	8891.88
860	6250.59	8888.30
861	6252.08	8884.69
862	6253.49	8881.05
863	6254.84	8877.39
864	6256.10	8873.69
865	6257.29	8869.98
866	6258.41	8866.23
867	6258.64	8865.38
868	6255.21	8864.65
869	6262.72	8840.48
870	6272.37	8805.39
871	6272.74	8804.02
872	6273.90	8802.64
873	6274.07	8802.09
874	6258.04	8798.00
875	6247.04	8837.19
876	6242.93	8851.84
877	6235.01	8880.08
878	6234.81	8880.75

№ точки	Координаты точки (Система координат, используемая для ведения Единого государственного реестра недвижимости (МСК-77))	
	X	Y
1	2	3
879	6233.22	8880.33
880	6232.13	8880.95
881	6230.64	8881.56
882	6229.07	8881.89
883	6227.46	8881.93
884	6225.87	8881.69
885	6220.87	8879.48
886	6218.00	8878.45
887	6215.02	8877.73
888	6211.97	8877.34
889	6208.90	8877.28
890	6205.84	8877.55
891	6202.82	8878.15
892	6199.89	8879.07
893	6197.18	8880.06
894	6195.03	8880.49
895	6192.85	8880.60
896	6190.67	8880.39
897	6189.59	8880.17
898	6112.12	8861.07
899	6104.76	8859.18
900	6097.44	8857.17
901	6090.15	8855.03
902	6082.90	8852.76
903	6048.49	8841.64
904	5938.15	8807.39
905	5815.55	8771.48
906	5819.71	8757.27
907	5821.64	8750.84
908	5825.12	8740.20
909	5828.90	8729.67
910	5835.08	8713.77
911	5839.87	8696.56
912	5844.90	8682.73
913	5847.88	8674.25
914	5851.40	8663.39
915	5854.61	8652.43
916	5869.94	8594.24
917	5870.18	8593.54
918	5870.82	8592.46

№ точки	Координаты точки (Система координат, используемая для ведения Единого государственного реестра недвижимости (МСК-77))	
	X	Y
1	2	3
919	5871.71	8591.56
920	5872.80	8590.92
921	5874.01	8590.57
922	5875.27	8590.54
923	5875.89	8590.64
924	5889.32	8593.73
925	5889.35	8593.58
926	5889.35	8593.58
927	5893.20	8577.45
928	5864.67	8570.63
929	5850.13	8567.16
930	5846.18	8583.69
931	5851.63	8585.08
932	5852.51	8585.39
933	5853.57	8586.06
934	5854.44	8586.98
935	5855.04	8588.09
936	5855.36	8589.31
937	5855.35	8590.57
938	5855.23	8591.19
939	5839.29	8651.87
940	5838.09	8656.33
941	5836.56	8661.72
942	5834.96	8667.09
943	5833.28	8672.43
944	5832.29	8676.30
945	5829.64	8680.18
946	5829.64	8680.18
947	5823.33	8689.40
948	5803.89	8750.81
949	5801.81	8755.56
950	5799.14	8761.67
951	5798.06	8764.14
952	5797.15	8766.22
953	5411.82	8661.01
954	5350.00	8653.00
955	5335.46	8647.57
956	5337.25	8641.01
957	5293.80	8629.23
958	5264.34	8621.30

№ точки	Координаты точки (Система координат, используемая для ведения Единого государственного реестра недвижимости (МСК-77))	
	X	Y
1	2	3
959	5264.27	8621.56
960	5263.58	8621.31
961	5260.12	8634.68
962	5223.63	8623.94
963	5220.99	8623.16
964	5218.13	8622.21
965	5187.20	8611.89
966	5146.24	8595.67
967	5111.52	8581.91
968	5105.85	8579.45
969	5103.03	8585.92
970	5093.86	8581.93
971	5096.66	8575.51
972	5064.91	8561.68
973	5063.05	8560.81
974	5057.77	8558.26
975	5052.53	8555.63
976	5047.32	8552.94
977	5042.15	8550.17
978	5037.02	8547.33
979	5031.92	8544.42
980	5026.87	8541.44
981	5021.86	8538.40
982	5016.89	8535.28
983	4999.88	8524.46
984	4998.82	8523.69
985	4997.56	8522.42
986	4996.55	8520.95
987	4995.81	8519.32
988	4995.37	8517.59
989	4995.27	8516.70
990	4993.41	8489.15
991	4993.44	8488.17
992	4993.76	8486.95
993	4994.38	8485.85
994	4995.25	8484.94
995	4996.32	8484.27
996	4997.52	8483.89
997	4998.78	8483.83
998	4970.68	8464.22

№ точки	Координаты точки (Система координат, используемая для ведения Единого государственного реестра недвижимости (МСК-77))	
	X	Y
1	2	3
999	4974.02	8513.69
1000	4974.03	8514.32
1001	4973.79	8515.56
1002	4973.26	8516.70
1003	4972.45	8517.67
1004	4971.68	8518.27
1005	4970.04	8517.56
1006	4955.57	8511.38
1007	4872.03	8458.24
1008	4891.89	8426.23
1009	4902.09	8421.82
1010	4898.95	8417.74
1011	4888.47	8422.26
1012	4867.77	8455.68
1013	4862.38	8452.76
1014	4857.07	8450.29
1015	4851.63	8448.12
1016	4846.08	8446.25
1017	4840.44	8444.68
1018	4834.72	8443.42
1019	4828.94	8442.47
1020	4823.11	8441.85
1021	4817.26	8441.54
1022	4811.41	8441.55
1023	4805.56	8441.88
1024	4802.64	8442.17
1025	4739.09	8449.94
1026	4734.80	8450.30
1027	4730.53	8450.33
1028	4728.42	8450.19
1029	4726.21	8450.04
1030	4721.98	8449.44
1031	4717.81	8448.52
1032	4713.72	8447.29
1033	4710.27	8445.96
1034	4709.89	8443.70
1035	4709.32	8436.10
1036	4704.05	8439.93
1037	4704.31	8443.04
1038	4702.16	8441.82

№ точки	Координаты точки (Система координат, используемая для ведения Единого государственного реестра недвижимости (МСК-77))	
	X	Y
1	2	3
1039	4698.62	8439.44
1040	4695.26	8436.80
1041	4692.12	8433.91
1042	4689.19	8430.80
1043	4686.51	8427.48
1044	4684.09	8423.96
1045	4681.93	8420.28
1046	4680.05	8416.44
1047	4649.38	8339.63
1048	4648.21	8336.73
1049	4643.00	8324.34
1050	4637.67	8312.50
1051	4632.04	8300.79
1052	4626.13	8289.23
1053	4620.55	8278.77
1054	4617.74	8273.85
1055	4611.80	8264.22
1056	4605.42	8254.86
1057	4598.63	8245.80
1058	4591.43	8237.06
1059	4583.85	8228.65
1060	4575.89	8220.60
1061	4567.05	8212.33
1062	4565.82	8210.97
1063	4563.48	8208.43
1064	4561.10	8205.91
1065	4558.69	8203.42
1066	4556.25	8200.96
1067	4553.79	8198.53
1068	4542.04	8187.06
1069	4540.01	8185.09
1069	4537.95	8183.15
1070	4535.88	8181.22
1071	4533.79	8179.31
1072	4531.69	8177.42
1073	4529.56	8175.55
1074	4527.42	8173.70
1075	4525.26	8171.87
1076	4523.08	8170.06
1077	4520.89	8168.28

№ точки	Координаты точки (Система координат, используемая для ведения Единого государственного реестра недвижимости (МСК-77))	
	X	Y
1	2	3
1078	4518.68	8166.51
1079	4516.45	8164.76
1080	4514.21	8163.04
1081	4511.95	8161.33
1082	4509.67	8159.65
1083	4507.38	8157.99
1084	4472.99	8133.32
1085	4470.74	8131.83
1086	4468.48	8130.36
1087	4466.21	8128.91
1088	4463.92	8127.48
1089	4461.62	8126.07
1090	4459.31	8124.68
1091	4456.99	8123.31
1092	4454.65	8121.97
1093	4452.30	8120.64
1094	4449.94	8119.34
1095	4449.80	8119.26
1096	4447.57	8118.06
1097	4445.18	8116.79
1098	4442.79	8115.55
1099	4440.38	8114.34
1100	4437.97	8113.14
1101	4435.54	8111.96
1102	4433.10	8110.81
1103	4430.65	8109.68
1104	4428.20	8108.57
1105	4425.73	8107.48
1106	4423.25	8106.42
1107	4420.76	8105.37
1108	4418.27	8104.35
1109	4415.76	8103.36
1110	4413.25	8102.38
1111	4410.72	8101.43
1112	4408.19	8100.50
1113	4405.65	8099.59
1114	4403.11	8098.71
1115	4400.55	8097.85
1116	4397.99	8097.01
1117	4395.42	8096.19



№ точки	Координаты точки (Система координат, используемая для ведения Единого государственного реестра недвижимости (МСК-77))	
	X	Y
1	2	3
1118	4392.88	8095.41
1119	4390.33	8094.66
1120	4387.78	8093.92
1121	4385.22	8093.21
1122	4382.65	8092.52
1123	4380.08	8091.85
1124	4377.50	8091.21
1125	4374.92	8090.58
1126	4372.33	8089.99
1127	4369.73	8089.41
1128	4367.13	8088.86
1129	4364.53	8088.33
1130	4361.92	8087.82
1131	4359.31	8087.34
1132	4356.69	8086.88
1133	4354.07	8086.44
1134	4310.17	8079.32
1135	4308.26	8090.27
1136	4304.92	8109.41
1137	4350.79	8116.78
1138	4354.55	8117.46
1139	4357.34	8117.99
1140	4360.13	8118.57
1141	4362.91	8119.17
1142	4365.67	8119.82
1143	4368.44	8120.49
1144	4371.19	8121.20
1145	4373.93	8121.94
1146	4376.66	8122.72
1147	4379.39	8123.53
1148	4382.10	8124.38
1149	4384.81	8125.26
1150	4387.50	8126.17
1151	4390.18	8127.11
1152	4392.85	8128.09
1153	4403.33	8132.00
1154	4423.02	8140.01
1155	4428.50	8142.24
1156	4431.59	8143.53
1157	4434.66	8144.87

№ точки	Координаты точки (Система координат, используемая для ведения Единого государственного реестра недвижимости (МСК-77))	
	X	Y
1	2	3
1158	4437.70	8146.25
1159	4440.72	8147.69
1160	4443.71	8149.18
1161	4446.68	8150.72
1162	4449.62	8152.31
1163	4452.54	8153.95
1164	4455.43	8155.63
1165	4458.29	8157.37
1166	4461.12	8159.15
1167	4463.92	8160.98
1168	4466.69	8162.85
1169	4469.43	8164.78
1170	4472.13	8166.74
1171	4474.80	8168.76
1172	4498.02	8186.55
1173	4500.87	8188.82
1174	4503.91	8191.38
1175	4506.88	8194.02
1176	4509.78	8196.74
1177	4512.61	8199.54
1178	4515.36	8202.41
1179	4518.04	8205.35
1180	4519.98	8207.61
1181	4537.75	8228.49
1182	4543.76	8236.29
1183	4554.56	8251.50
1184	4564.63	8267.22
1185	4574.12	8283.32
1186	4587.42	8307.99
1187	4595.58	8324.80
1188	4602.98	8341.38
1189	4609.70	8358.34
1190	4611.33	8362.83
1191	4616.22	8376.29
1192	4622.85	8395.95
1193	4626.71	8409.23
1194	4631.61	8428.17
1195	4632.87	8433.48
1196	4634.06	8438.80
1197	4635.19	8444.13

№ точки	Координаты точки (Система координат, используемая для ведения Единого государственного реестра недвижимости (МСК-77))	
	X	Y
1	2	3
1198	4636.26	8449.48
1199	4637.26	8454.84
1200	4638.19	8460.22
1201	4639.06	8465.60
1202	4639.86	8471.00
1203	4642.61	8497.80
1204	4643.89	8517.76
1205	4644.32	8534.44
1206	4644.06	8554.97
1207	4641.93	8581.51
1208	4639.55	8600.83
1209	4638.83	8605.92
1210	4678.92	8611.58
1211	4679.76	8604.81
1212	4680.28	8600.53
1213	4680.75	8596.24
1214	4681.20	8591.95
1215	4681.60	8587.65
1216	4681.97	8583.35
1217	4682.30	8579.05
1218	4682.59	8574.75
1219	4682.85	8570.44
1220	4683.07	8566.13
1221	4683.25	8561.82
1222	4683.39	8557.51
1223	4683.50	8553.19
1224	4683.57	8548.88
1225	4683.60	8544.57
1226	4683.60	8540.25
1227	4683.56	8535.94
1228	4683.48	8531.62
1229	4683.36	8527.31
1230	4683.21	8523.00
1231	4683.02	8518.69
1232	4682.79	8514.38
1233	4682.53	8510.07
1234	4682.22	8505.77
1235	4681.88	8501.47
1236	4681.51	8497.17
1237	4681.09	8492.88

№ точки	Координаты точки (Система координат, используемая для ведения Единого государственного реестра недвижимости (МСК-77))	
	X	Y
1	2	3
1238	4680.64	8488.58
1239	4680.16	8484.30
1240	4679.69	8480.48
1241	4703.26	8477.50
1242	4712.34	8476.36
1243	4723.75	8509.25
1244	4724.09	8510.23
1245	4724.59	8511.65
1246	4725.10	8513.06
1247	4725.61	8514.47
1248	4726.13	8515.87
1249	4726.66	8517.28
1250	4727.20	8518.68
1251	4727.74	8520.08
1252	4728.29	8521.47
1253	4728.84	8522.87
1254	4729.41	8524.26
1255	4729.98	8525.64
1256	4730.55	8527.03
1257	4731.14	8528.41
1258	4731.73	8529.79
1259	4732.33	8531.16
1260	4732.93	8532.54
1261	4733.54	8533.91
1262	4734.16	8535.27
1263	4734.78	8536.64
1264	4735.42	8538.00
1265	4736.06	8539.35
1266	4736.70	8540.71
1267	4737.35	8542.06
1268	4737.55	8542.46
1269	4751.10	8570.25
1270	4754.90	8579.55
1271	4761.26	8593.10
1272	4766.93	8601.48
1273	4782.12	8630.34
1274	4785.82	8637.36
1275	4807.71	8625.28
1276	4791.67	8594.81
1277	4768.38	8550.56

№ точки	Координаты точки (Система координат, используемая для ведения Единого государственного реестра недвижимости (МСК-77))	
	X	Y
1	2	3
1278	4765.69	8545.44
1279	4764.28	8542.60
1280	4756.14	8525.91
1281	4755.06	8523.25
1282	4752.15	8514.85
1283	4752.18	8504.26
1284	4747.27	8490.09
1285	4740.69	8481.80
1286	4735.22	8466.03
1287	4735.72	8467.47
1288	4804.50	8459.07
1289	4806.87	8458.84
1290	4811.91	8458.55
1291	4816.83	8458.54
1292	4821.76	8458.80
1293	4826.66	8459.33
1294	4831.52	8460.12
1295	4836.33	8461.18
1296	4841.08	8462.50
1297	4845.75	8464.08
1298	4850.33	8465.91
1299	4854.75	8467.96
1300	4860.20	8470.91
1301	4901.68	8511.82
1302	4905.60	8506.77
1303	4924.74	8519.56
1304	4975.41	8555.57
1305	4980.43	8559.09
1306	4990.61	8565.93
1307	5000.96	8572.51
1308	5011.48	8578.81
1309	5022.17	8584.83
1310	5033.00	8590.57
1311	5043.98	8596.03
1312	5055.10	8601.20
1313	5090.19	8616.31
1314	5102.44	8621.35
1315	5177.74	8651.18
1316	5189.37	8655.61
1317	5201.10	8659.74

№ точки	Координаты точки (Система координат, используемая для ведения Единого государственного реестра недвижимости (МСК-77))	
	X	Y
1	2	3
1318	5212.95	8663.57
1319	5224.88	8667.10
1320	5236.90	8670.31
1321	5249.00	8673.22
1322	5456.14	8715.51
1323	5469.49	8718.45
1324	5482.73	8721.84
1325	5789.31	8805.55
1326	5919.04	8843.41
1327	6031.00	8878.06
1328	6070.61	8890.82
1329	6086.50	8895.65
1330	6102.55	8899.90
1331	6169.34	8916.37
1332	6169.84	8916.50
1333	6171.76	8917.19
1334	6173.57	8918.13
1335	6175.23	8919.31
1336	6176.72	8920.70
1337	6178.01	8922.29
1338	6178.57	8923.14
1339	6179.51	8924.95
1340	6182.46	8931.74
1341	6182.69	8932.32
1342	6183.18	8934.25
1343	6183.28	8936.25
1344	6182.98	8938.22
1345	6182.29	8940.10
1346	6181.24	8941.80
1347	6179.54	8944.02
1348	6151.86	8980.30
1349	6148.26	8985.36
1350	6144.98	8990.64
1351	6142.05	8996.12
1352	6139.49	9001.77
1353	6137.28	9007.58
1354	6135.46	9013.52
1355	6134.03	9019.56
1356	6132.98	9025.69
1357	6132.33	9031.87

№ точки	Координаты точки (Система координат, используемая для ведения Единого государственного реестра недвижимости (МСК-77))	
	X	Y
1	2	3
1358	6132.09	9038.07
1359	6132.24	9044.28
1360	6132.79	9050.47
1361	6133.73	9056.61
1362	6134.95	9062.18
1363	6139.19	9079.19
1364	6135.76	9094.75
1365	6778.65	9224.50
1366	6756.21	9282.96
1367	6753.85	9289.24
1368	6749.81	9300.70
1369	6746.07	9312.27
1370	6739.33	9335.05
1371	6744.26	9336.61
1372	6741.03	9348.68
1373	6735.33	9364.86
1374	6727.15	9362.04
1375	6726.95	9362.52
1376	6695.08	9355.96
1377	6695.00	9355.55
1378	6690.98	9354.70
1379	6680.54	9352.48
1380	6673.89	9350.83
1381	6668.55	9349.82
1382	6666.31	9349.42
1383	6662.57	9348.11
1384	6656.85	9346.04
1385	6592.85	9325.08
1386	6562.25	9315.06
1387	6557.88	9313.61
1388	6553.16	9312.37
1389	6550.77	9311.87
1390	6507.90	9304.26
1391	6505.83	9303.96
1392	6502.54	9303.74
1393	6499.24	9303.85
1394	6495.97	9304.27
1395	6492.76	9305.01
1396	6489.63	9306.05
1397	6486.62	9307.39

№ точки	Координаты точки (Система координат, используемая для ведения Единого государственного реестра недвижимости (МСК-77))	
	X	Y
1	2	3
1398	6483.75	9309.02
1399	6481.06	9310.92
1400	6478.56	9313.07
1401	6476.28	9315.45
1402	6474.24	9318.05
1403	6466.57	9329.96
1404	6464.47	9334.98
1405	6464.49	9334.99
1406	6464.44	9335.07
1407	6464.29	9335.44
1408	6443.62	9367.71
1409	6438.79	9365.80
1410	6438.34	9365.95
1411	6436.11	9366.34
1412	6433.85	9366.41
1413	6431.61	9366.16
1414	6429.42	9365.60
1415	6345.35	9330.80
1416	6338.03	9327.83
1417	6312.14	9317.90
1418	6311.00	9317.15
1419	6309.95	9315.97
1420	6309.40	9314.48
1421	6309.28	9313.23
1422	6309.48	9311.98
1423	6332.61	9258.38
1424	6334.91	9252.67
1425	6336.95	9246.76
1426	6338.69	9240.75
1427	6340.11	9234.66
1428	6341.22	9228.51
1429	6342.02	9222.30
1430	6342.50	9216.07
1431	6342.65	9209.82
1432	6342.49	9203.56
1433	6342.01	9197.33
1434	6341.21	9191.13
1435	6340.10	9184.97
1436	6338.67	9178.88
1437	6338.82	9173.75

№ точки	Координаты точки (Система координат, используемая для ведения Единого государственного реестра недвижимости (МСК-77))	
	X	Y
1	2	3
1438	6426.51	9182.02
1439	6665.77	9637.22
1440	6664.19	9638.10
1441	6662.54	9638.82
1442	6660.83	9639.40
1443	6659.07	9639.81
1444	6658.63	9639.88
1445	6658.18	9639.96
1446	6656.39	9640.14
1447	6654.58	9640.16
1448	6652.78	9640.01
1449	6651.01	9639.70
1450	6649.27	9639.23
1451	6647.57	9638.61
1452	6646.08	9637.90
1453	6588.39	9605.62
1454	6586.82	9604.28
1455	6585.68	9602.90
1456	6584.81	9601.34
1457	6584.23	9599.65
1458	6583.96	9597.89
1459	6584.01	9596.10
1460	6584.37	9594.35
1461	6585.05	9592.70
1462	6619.37	9538.32
1463	6620.55	9536.80
1464	6621.89	9535.61
1465	6623.41	9534.68
1466	6625.08	9534.04
1467	6626.84	9533.71
1468	6628.62	9533.69
1469	6630.38	9533.99
1470	6632.06	9534.60
1471	6633.61	9535.50
1472	6635.93	9536.99
1473	6639.76	9539.54
1474	6643.55	9542.15
1475	6647.30	9544.82
1476	6651.01	9547.56

№ точки	Координаты точки (Система координат, используемая для ведения Единого государственного реестра недвижимости (МСК-77))	
	X	Y
1	2	3
1477	6654.67	9550.35
1478	6658.28	9553.20
1479	6661.85	9556.11
1480	6665.37	9559.08
1481	6668.85	9562.10
1482	6672.27	9565.18
1483	6675.64	9568.31
1484	6678.97	9571.50
1485	6682.24	9574.74
1486	6685.46	9578.04
1487	6688.97	9581.75
1488	6690.02	9583.04
1489	6691.00	9584.47
1490	6691.84	9585.98
1491	6692.56	9587.57
1492	6693.13	9589.20
1493	6693.56	9590.88
1494	6693.85	9592.60
1495	6693.98	9594.33
1496	6693.96	9596.06
1497	6693.80	9597.79
1498	6693.48	9599.50
1499	6693.02	9601.17
1500	6692.41	9602.79
1501	6691.67	9604.36
1502	6690.79	9605.86
1503	6690.04	9606.92
1504	6685.00	9613.71
1505	6683.23	9616.10
1506	6683.44	9616.84
1507	6682.49	9617.10
1508	6680.85	9619.31
1509	6681.04	9619.85
1510	6680.17	9620.22
1511	6672.65	9630.36
1512	6671.02	9632.55
1513	6669.95	9633.81
1514	6668.66	9635.07
1515	6667.26	9636.21

№ точки	Координаты точки (Система координат, используемая для ведения Единого государственного реестра недвижимости (МСК-77))	
	X	Y
1	2	3
1516	6631.88	9705.66
1517	6625.78	9701.40
1518	6605.90	9729.82
1519	6611.95	9734.06
1520	6239.17	9896.47
1521	6237.16	9899.69
1522	6227.67	9893.87
1523	6219.40	9892.00
1524	6207.51	9929.85
1525	6213.47	9931.58
1526	6221.85	9933.82
1527	6232.37	9936.25
1528	6250.80	9940.08
1529	6259.57	9941.53
1530	6278.90	9944.29
1531	6295.54	9946.19
1532	6307.09	9947.02
1533	6318.67	9947.54
1534	6333.53	9947.72
1535	6344.14	9947.52
1536	6357.66	9946.83
1537	6381.77	9944.72
1538	6402.01	9942.55
1539	6452.81	9934.65
1540	6452.44	9932.86
1541	6460.20	9931.14
1542	6459.82	9929.37
1543	6468.55	9927.35
1544	6468.97	9929.18
1545	6476.62	9927.47
1546	6476.99	9929.29
1547	6491.58	9925.67
1548	6510.98	9920.49
1549	6529.46	9914.78
1550	6550.27	9907.66
1551	6563.80	9902.53
1552	6549.37	9864.44
1553	6535.82	9870.05
1554	6525.89	9873.23

№ точки	Координаты точки (Система координат, используемая для ведения Единого государственного реестра недвижимости (МСК-77))	
	X	Y
1	2	3
1555	6512.11	9877.64
1556	6489.24	9884.67
1557	6467.58	9890.30
1558	6442.78	9895.76
1559	6386.18	9904.12
1560	6349.90	9907.31
1561	6322.04	9907.66
1562	6293.08	9905.77
1563	6257.31	9900.57
1564	6279.18	9126.42
1565	6283.62	9130.24
1566	6287.84	9134.29
1567	6291.83	9138.56
1568	6295.59	9143.05
1569	6291.72	9149.22
1570	6291.72	9149.22
1571	6285.99	9148.68
1572	6269.37	9146.26
1573	6254.11	9144.32
1574	6247.59	9142.71
1575	6206.54	9134.74
1576	6201.67	9132.07
1577	6196.40	9128.81
1578	6190.66	9120.92
1579	6189.79	9119.68
1580	6188.77	9117.88
1581	6187.29	9113.34
1582	6185.93	9105.40
1583	6192.05	9104.26
1584	6197.00	9103.46
1585	6202.81	9102.81
1586	6208.66	9102.49
1587	6214.51	9102.48
1588	6220.35	9102.80
1589	6226.17	9103.43
1590	6231.94	9104.38
1591	6237.65	9105.64
1592	6243.29	9107.22
1593	6248.83	9109.10

№ точки	Координаты точки (Система координат, используемая для ведения Единого государственного реестра недвижимости (МСК-77))	
	X	Y
1	2	3
1594	6254.26	9111.28
1595	6259.56	9113.75
1596	6264.72	9116.51
1597	6269.72	9119.55
1598	6274.54	9122.86
1599	5620.10	9153.39
1600	5752.50	9162.46
1601	5673.67	9164.46
1602	5611.50	9161.26
1603	5597.72	9159.09
1604	5597.58	9151.65
1605	5611.55	9152.82
1606	5684.49	9358.41
1607	5686.27	9350.61
1608	5664.83	9345.71
1609	5663.04	9353.51
1610	5624.19	9392.95
1611	5641.40	9400.25
1612	5658.01	9363.39
1613	5663.59	9334.43
1614	5612.93	9324.29
1615	5607.47	9323.20
1616	5579.26	9320.43
1617	5549.72	9322.02
1618	5547.05	9322.16
1619	5543.38	9322.36
1620	5528.21	9323.26
1621	5528.20	9323.26
1622	5520.20	9364.85
1623	5539.57	9368.58
1624	5561.35	9373.66
1625	5592.40	9382.07
1626	5608.30	9387.51
1627	4956.14	8843.75
1628	4947.98	8851.14
1629	4948.65	8851.87
1630	4960.40	8848.46
1631	4945.37	8841.36
1632	4949.36	8837.75

№ точки	Координаты точки (Система координат, используемая для ведения Единого государственного реестра недвижимости (МСК-77))	
	X	Y
1	2	3
1633	4952.38	8841.09
1634	4955.40	8844.43
1635	4948.73	8850.46
1636	4942.69	8843.79
1637	4944.65	8842.02
1638	4911.93	8848.02
1639	4944.99	8818.11
1640	4968.87	8796.49
1641	4966.13	8793.16
1642	4956.20	8781.15
1643	4952.68	8780.64
1644	4951.32	8783.80
1645	4949.81	8781.76
1646	4937.00	8764.41
1647	4939.69	8762.38
1648	4937.31	8759.83
1649	4925.57	8748.75
1650	4905.96	8725.75
1651	4901.78	8720.45
1652	4894.91	8716.06
1653	4869.65	8735.14
1654	4866.17	8737.77
1655	4865.84	8738.02
1656	4864.31	8739.18
1657	4862.78	8740.33
1658	4886.66	8806.12
1659	4890.19	8804.84
1660	4905.55	8847.15
1661	4906.02	8847.99
1662	4906.74	8848.64
1663	4907.62	8849.03
1664	4908.59	8849.12
1665	4909.53	8848.89
1666	4702.38	8441.14
1667	4713.34	8433.17
1668	4686.31	8375.94
1669	4681.55	8374.00
1670	4671.70	8376.47
1671	4681.94	8402.23

№ точки	Координаты точки (Система координат, используемая для ведения Единого государственного реестра недвижимости (МСК-77))	
	X	Y
1	2	3
1672	4680.08	8406.42
1673	4683.66	8422.40
1674	4692.86	8434.06
1675	5959.67	9410.63
1676	5960.98	9402.74
1677	5927.48	9396.86
1678	5926.24	9404.77
1679	5845.88	9376.90
1680	5846.49	9371.06

№ точки	Координаты точки (Система координат, используемая для ведения Единого государственного реестра недвижимости (МСК-77))	
	X	Y
1	2	3
1681	5834.45	9368.65
1682	5824.73	9367.63
1683	5824.00	9374.59
1684	4619,34	9211,57
1685	4612,69	9212,71
1686	4612,05	9212,82
1687	4611,57	9210,03
1688	4610,99	9206,60
1689	4618,26	9205,36

**2.4. Перечень координат характерных точек границ зон планируемого размещения линейных объектов, подлежащих реконструкции в связи с изменением их местоположения**

№ точки	Координаты точки (Система координат, используемая для ведения Единого государственного реестра недвижимости (МСК-77))	
	X	Y
1	2	3
1	6256.19	9164.27
2	6250.05	9163.45
3	6200.11	9158.10
4	6193.27	9186.49
5	6190.55	9199.39
6	6181.95	9197.49
7	6183.61	9188.27
8	6169.54	9184.85
9	6167.56	9197.74
10	6153.50	9194.39
11	6155.15	9144.40
12	6133.05	9137.25
13	6118.90	9145.51
14	6110.40	9143.70
15	6109.77	9145.96
16	6101.05	9146.74
17	6098.62	9144.04
18	6098.62	9144.04
19	6096.14	9141.30

№ точки	Координаты точки (Система координат, используемая для ведения Единого государственного реестра недвижимости (МСК-77))	
	X	Y
1	2	3
20	6096.14	9141.30
21	6094.40	9139.14
22	6086.57	9141.46
23	6059.63	9148.11
24	6036.12	9152.07
25	6016.28	9156.53
26	5984.84	9160.72
27	5950.18	9164.15
28	5898.07	9168.87
29	5884.42	9168.93
30	5869.29	9170.69
31	5868.66	9176.46
32	5893.51	9257.16
33	5897.53	9271.88
34	5900.80	9289.44
35	5902.65	9313.17
36	5902.29	9329.04
37	5900.64	9344.83
38	5895.61	9371.53



№ точки	Координаты точки (Система координат, используемая для ведения Единого государственного реестра недвижимости (МСК-77))	
	X	Y
1	2	3
39	5895.61	9373.83
40	5896.16	9376.19
41	5897.59	9378.75
42	5899.84	9380.91
43	5898.88	9387.12
44	5859.41	9380.72
45	5861.39	9368.32
46	5878.27	9371.04
47	5884.14	9335.96
48	5888.07	9310.96
49	5885.13	9284.54
50	5869.50	9229.33
51	5851.26	9173.07
52	5836.89	9174.90
53	5802.21	9177.37
54	5775.59	9178.00
55	5719.80	9179.31
56	5719.25	9184.62
57	5707.50	9185.14
58	5706.86	9188.74
59	5702.79	9188.44
60	5703.00	9185.34
61	5690.39	9185.90
62	5689.92	9193.74
63	5637.61	9193.96
64	5620.22	9194.31
65	5620.21	9220.29
66	5605.77	9220.88
67	5605.72	9224.85
68	5585.53	9224.81
69	5584.90	9285.37
70	5579.80	9285.17
71	5579.40	9262.33
72	5579.67	9224.80
73	5579.42	9212.11
74	5579.15	9198.58
75	5566.40	9198.65
76	5565.68	9175.53

№ точки	Координаты точки (Система координат, используемая для ведения Единого государственного реестра недвижимости (МСК-77))	
	X	Y
1	2	3
77	5531.63	9165.69
78	5527.95	9164.32
79	5527.66	9155.12
80	5486.86	9149.78
81	5453.24	9139.22
82	5438.19	9140.19
83	5374.64	9115.79
84	5358.81	9141.02
85	5351.41	9136.01
86	5365.08	9111.95
87	5351.84	9105.41
88	5346.43	9114.68
89	5341.36	9113.23
90	5342.29	9110.21
91	5335.46	9108.05
92	5343.64	9094.09
93	5336.04	9091.00
94	5337.01	9087.06
95	5326.77	9081.59
96	5322.44	9079.72
97	5307.90	9073.34
98	5297.15	9069.03
99	5289.42	9066.18
100	5283.42	9064.01
101	5273.84	9060.76
102	5260.09	9056.41
103	5253.95	9054.57
104	5245.71	9052.31
105	5234.62	9049.37
106	5220.24	9045.84
107	5209.30	9045.74
108	5209.33	9062.63
109	5205.50	9068.31
110	5203.21	9066.77
111	5205.32	9063.39
112	5205.20	9048.77
113	5177.74	9048.76
114	5164.27	9044.20

№ точки	Координаты точки (Система координат, используемая для ведения Единого государственного реестра недвижимости (МСК-77))	
	X	Y
1	2	3
115	5164.30	9034.71
116	5143.92	9034.71
117	5136.82	9034.71
118	5136.73	9049.20
119	5140.09	9070.80
120	5135.63	9071.86
121	5131.82	9049.91
122	5119.48	9049.14
123	5115.12	9037.88
124	5112.31	9037.58
125	5106.82	9030.64
126	5090.75	9033.23
127	5080.72	9036.34
128	5051.46	9050.38
129	5012.52	9080.86
130	4999.24	9090.63
131	5004.89	9106.31
132	4987.34	9117.95
133	4994.65	9139.19
134	4988.98	9141.24
135	4983.87	9127.67
136	4978.78	9120.12
137	4972.49	9122.06
138	4930.07	9136.82
139	4881.86	9154.06
140	4817.44	9176.85
141	4786.68	9187.74
142	4786.94	9193.04
143	4769.00	9199.67
144	4764.89	9190.09
145	4753.51	9193.78
146	4738.29	9199.62
147	4719.96	9206.10
148	4691.14	9216.38
149	4692.78	9235.66
150	4686.75	9238.21
151	4683.32	9235.90
152	4681.47	9220.39

№ точки	Координаты точки (Система координат, используемая для ведения Единого государственного реестра недвижимости (МСК-77))	
	X	Y
1	2	3
153	4680.04	9216.00
154	4676.72	9217.10
155	4675.15	9211.46
156	4664.67	9214.93
157	4656.25	9217.62
158	4655.93	9216.61
159	4653.97	9217.26
160	4654.47	9218.61
161	4650.73	9219.81
162	4649.06	9215.95
163	4644.46	9217.75
164	4645.69	9221.00
165	4637.83	9223.52
166	4631.36	9227.23
167	4630.63	9225.97
168	4629.38	9226.72
169	4630.09	9227.96
170	4621.38	9232.95
171	4626.82	9243.32
172	4598.61	9257.80
173	4604.59	9271.79
174	4618.29	9295.77
175	4625.87	9308.04
176	4624.81	9311.13
177	4634.03	9323.15
178	4643.25	9335.17
179	4645.90	9332.94
180	4649.59	9337.91
181	4646.62	9340.16
182	4641.63	9342.91
183	4608.76	9295.69
184	4596.77	9276.24
185	4582.06	9245.56
186	4576.05	9231.13
187	4564.44	9200.53
188	4554.97	9170.19
189	4542.94	9116.97
190	4543.67	9111.71

№ точки	Координаты точки (Система координат, используемая для ведения Единого государственного реестра недвижимости (МСК-77))	
	X	Y
1	2	3
191	4538.88	9076.66
192	4538.23	9072.26
193	4544.27	9071.73
194	4544.82	9075.85
195	4549.72	9111.71
196	4553.57	9120.28
197	4565.64	9171.76
198	4570.37	9186.99
199	4587.50	9186.88
200	4594.81	9208.62
201	4611.94	9203.34
202	4620.86	9201.43
203	4661.99	9192.61
204	4661.34	9185.58
205	4667.03	9183.58
206	4672.00	9186.00
207	4678.97	9183.49
208	4690.94	9179.19
209	4691.59	9181.00
210	4692.88	9181.85
211	4709.82	9175.81
212	4710.09	9176.57
213	4716.93	9174.36
214	4736.74	9167.99
215	4738.34	9167.42
216	4744.66	9164.73
217	4755.60	9160.55
218	4755.17	9159.30
219	4807.26	9143.12
220	4806.10	9139.63
221	4814.42	9136.54
222	4815.56	9138.84
223	4838.26	9131.14
224	4839.99	9130.52
225	4871.31	9119.29
226	4878.01	9116.96
227	4892.75	9111.59
228	4924.88	9099.89

№ точки	Координаты точки (Система координат, используемая для ведения Единого государственного реестра недвижимости (МСК-77))	
	X	Y
1	2	3
229	4926.07	9099.45
230	4946.40	9091.32
231	4955.37	9083.43
232	4962.40	9080.02
233	4960.92	9075.94
234	4964.33	9074.96
235	4958.19	9056.38
236	4963.13	9053.95
237	4966.88	9063.55
238	4984.25	9056.25
239	4981.42	9046.10
240	4970.08	9027.25
241	4971.41	9026.11
242	4984.07	9044.68
243	4989.61	9057.53
244	4992.61	9056.09
245	5000.79	9051.08
246	5031.61	9026.76
247	5037.81	9027.87
248	5053.28	9017.86
249	5082.47	9007.18
250	5086.44	9002.66
251	5065.78	8984.48
252	5063.17	8985.29
253	5058.93	8982.12
254	5061.30	8979.06
255	5096.89	8992.02
256	5098.37	8990.54
257	5102.47	8991.80
258	5123.83	8988.29
259	5125.20	8997.70
260	5150.60	9000.43
261	5155.10	9001.13
262	5181.96	9005.44
263	5183.74	9009.57
264	5204.93	9013.57
265	5207.26	9020.90
266	5216.81	9022.36

№ точки	Координаты точки (Система координат, используемая для ведения Единого государственного реестра недвижимости (МСК-77))	
	X	Y
1	2	3
267	5222.63	9011.86
268	5227.13	9014.27
269	5221.35	9023.69
270	5246.41	9029.69
271	5279.23	9038.67
272	5305.66	9048.41
273	5342.40	9063.54
274	5351.24	9068.38
275	5354.70	9061.99
276	5360.21	9064.26
277	5357.51	9071.11
278	5393.54	9085.45
279	5427.55	9098.08
280	5455.37	9107.18
281	5492.29	9116.58
282	5509.50	9119.52
283	5540.63	9126.83
284	5544.58	9128.56
285	5550.97	9129.74
286	5555.66	9130.45
287	5592.97	9136.82
288	5627.67	9141.88
289	5636.34	9142.47
290	5636.96	9133.40
291	5640.80	9133.71
292	5640.57	9138.60
293	5669.29	9142.43
294	5697.59	9145.62
295	5707.76	9143.45
296	5732.56	9144.55
297	5734.03	9146.42
298	5785.50	9146.50
299	5808.47	9145.42
300	5860.45	9144.60
301	5912.65	9138.38
302	5985.53	9125.61
303	6010.67	9121.78
304	6060.90	9111.44

№ точки	Координаты точки (Система координат, используемая для ведения Единого государственного реестра недвижимости (МСК-77))	
	X	Y
1	2	3
305	6089.48	9104.93
306	6072.53	9042.03
307	6070.92	9017.07
308	6071.80	8971.33
309	6091.31	8931.51
310	6102.15	8927.75
311	6145.45	8939.96
312	6161.03	8946.81
313	6170.32	8935.08
314	6161.12	8912.01
315	6095.41	8896.26
316	5894.59	8833.58
317	5874.57	8831.73
318	5835.98	8819.88
319	5822.39	8813.30
320	5556.15	8739.60
321	5542.87	8738.84
322	5501.33	8727.96
323	5488.89	8721.97
324	5471.39	8716.46
325	5371.34	8696.23
326	5256.23	8673.12
327	5232.47	8667.08
328	5204.06	8658.85
329	5186.34	8652.26
330	5159.45	8642.06
331	5129.29	8629.30
332	5101.70	8618.32
333	5098.39	8618.89
334	5076.31	8609.03
335	5074.61	8612.79
336	5065.95	8608.21
337	5067.42	8604.67
338	5036.35	8590.24
339	5023.28	8583.19
340	5006.98	8573.94
341	4983.52	8558.50
342	4984.31	8554.54

№ точки	Координаты точки (Система координат, используемая для ведения Единого государственного реестра недвижимости (МСК-77))	
	X	Y
1	2	3
343	4971.19	8550.06
344	4967.70	8544.06
345	4929.16	8522.83
346	4924.14	8524.42
347	4898.77	8507.21
348	4885.50	8489.97
349	4856.23	8471.32
350	4847.36	8466.49
351	4836.26	8462.69
352	4814.65	8459.02
353	4803.98	8459.49
354	4741.20	8466.58
355	4738.38	8472.21
356	4747.36	8489.96
357	4752.22	8504.29
358	4760.16	8527.73
359	4758.07	8528.67
360	4764.53	8542.48
361	4778.68	8570.17
362	4792.42	8596.19
363	4808.63	8627.03
364	4807.54	8632.43
365	4804.08	8635.14
366	4804.78	8636.40
367	4806.36	8638.95
368	4793.18	8646.29
369	4767.62	8599.60
370	4733.06	8532.07
371	4722.46	8530.49
372	4706.08	8497.67
373	4715.56	8480.91
374	4713.73	8476.18
375	4679.19	8480.54
376	4679.14	8503.54
377	4643.18	8503.28
378	4640.42	8473.76
379	4637.58	8455.97
380	4633.70	8437.14

№ точки	Координаты точки (Система координат, используемая для ведения Единого государственного реестра недвижимости (МСК-77))	
	X	Y
1	2	3
381	4628.23	8414.81
382	4624.11	8400.28
383	4618.46	8382.77
384	4612.36	8365.47
385	4606.32	8349.75
386	4599.66	8333.73
387	4588.39	8309.70
388	4581.11	8296.02
389	4571.24	8278.67
390	4562.89	8264.73
391	4552.24	8248.66
392	4545.15	8238.47
393	4534.82	8225.24
394	4523.05	8211.02
395	4508.98	8195.32
396	4488.27	8178.63
397	4497.12	8165.25
398	4491.82	8154.58
399	4497.43	8152.49
400	4501.48	8152.95
401	4525.45	8121.65
402	4548.88	8134.70
403	4564.55	8146.70
404	4582.41	8157.51
405	4579.29	8162.94
406	4580.90	8164.14
407	4583.56	8165.87
408	4581.36	8169.25
409	4578.52	8167.35
410	4574.05	8164.03
411	4576.99	8158.91
412	4562.29	8150.01
413	4546.68	8138.05
414	4527.39	8128.50
415	4517.00	8142.04
416	4512.79	8147.77
417	4505.69	8156.78
418	4515.93	8164.39

№ точки	Координаты точки (Система координат, используемая для ведения Единого государственного реестра недвижимости (МСК-77))	
	X	Y
1	2	3
419	4515.93	8164.39
420	4529.78	8175.57
421	4538.70	8183.37
422	4557.14	8199.06
423	4573.11	8212.72
424	4595.10	8233.71
425	4613.55	8253.53
426	4616.49	8261.19
427	4633.80	8278.77
428	4641.36	8277.22
429	4642.84	8279.47
430	4671.66	8267.36
431	4690.46	8227.90
432	4698.74	8226.76
433	4705.05	8217.84
434	4706.85	8213.53
435	4707.32	8212.14
436	4713.42	8196.33
437	4716.27	8198.50
438	4711.90	8207.98
439	4714.46	8212.94
440	4710.15	8223.26
441	4732.12	8231.09
442	4744.96	8234.07
443	4788.91	8251.55
444	4821.11	8283.87
445	4807.22	8346.37
446	4806.42	8354.47
447	4810.66	8356.17
448	4811.93	8356.79
449	4826.73	8365.65
450	4823.38	8371.18
451	4828.61	8374.00
452	4833.89	8383.79
453	4826.13	8410.01
454	4818.79	8425.86
455	4831.91	8434.41
456	4846.37	8443.82

№ точки	Координаты точки (Система координат, используемая для ведения Единого государственного реестра недвижимости (МСК-77))	
	X	Y
1	2	3
457	4862.15	8452.39
458	4882.85	8464.44
459	4955.57	8511.38
460	4963.77	8514.89
461	4971.51	8512.55
462	4970.38	8483.96
463	4964.20	8483.72
464	4962.42	8460.68
465	4950.52	8455.65
466	4950.52	8455.65
467	4951.82	8452.19
468	4959.04	8454.88
469	4958.91	8442.83
470	4965.97	8442.58
471	4970.08	8448.39
472	4986.89	8443.52
473	4989.02	8449.71
474	4984.91	8451.27
475	4989.04	8459.22
476	4996.50	8466.20
477	5006.46	8471.97
478	5039.42	8476.25
479	5038.76	8485.02
480	4998.10	8484.07
481	4999.03	8512.87
482	5002.05	8532.31
483	5038.09	8554.16
484	5066.80	8568.61
485	5070.35	8564.11
486	5120.11	8585.31
487	5123.22	8577.82
488	5127.06	8579.64
489	5122.55	8592.14
490	5155.55	8605.07
491	5201.06	8622.81
492	5226.10	8631.54
493	5255.72	8639.22
494	5366.12	8661.39

№ точки	Координаты точки (Система координат, используемая для ведения Единого государственного реестра недвижимости (МСК-77))	
	X	Y
1	2	3
495	5405.18	8669.75
496	5407.07	8667.33
497	5441.19	8674.19
498	5441.50	8677.41
499	5470.85	8682.92
500	5620.10	8723.55
501	5715.47	8749.49
502	5724.00	8746.25
503	5770.82	8759.03
504	5780.33	8767.39
505	5796.97	8771.89
506	5801.69	8760.06
507	5813.51	8717.56
508	5813.50	8716.10
509	5814.69	8712.19
510	5816.05	8712.61
511	5816.90	8709.79
512	5815.69	8709.35
513	5818.15	8706.36
514	5836.40	8659.86
515	5834.00	8652.03
516	5848.54	8592.15
517	5842.14	8589.74
518	5844.70	8578.70
519	5905.05	8592.58
520	5908.10	8580.99
521	5917.17	8583.08
522	5912.32	8602.58
523	5870.44	8593.54
524	5867.83	8603.38
525	5868.66	8604.54
526	5871.98	8605.37
527	5869.94	8613.21
528	5865.23	8612.16
529	5856.78	8644.33
530	5850.29	8668.21
531	5847.82	8687.34
532	5831.31	8732.21

№ точки	Координаты точки (Система координат, используемая для ведения Единого государственного реестра недвижимости (МСК-77))	
	X	Y
1	2	3
533	5816.80	8776.83
534	5915.14	8806.09
535	5933.32	8811.55
536	5938.53	8797.09
537	5952.02	8801.54
538	5948.25	8816.17
539	5985.11	8827.41
540	6094.49	8861.58
541	6164.26	8878.17
542	6170.64	8861.82
543	6203.44	8871.17
544	6209.07	8875.11
545	6234.67	8881.75
546	6239.11	8867.73
547	6241.11	8861.39
548	6249.64	8863.19
549	6255.25	8844.80
550	6263.81	8847.73
551	6259.17	8862.71
552	6256.24	8879.28
553	6251.61	8896.77
554	6239.30	8950.81
555	6238.08	8957.18
556	6227.95	8968.12
557	6213.69	8978.97
558	6207.43	8978.22
559	6199.41	8985.98
560	6181.09	9012.63
561	6183.55	9029.23
562	6190.76	9027.33
563	6202.87	9073.63
564	6232.88	9074.73
565	6241.97	9076.72
566	6255.79	9079.87
567	6265.26	9082.57
568	6279.42	9089.22
569	6301.28	9102.14
570	6329.25	9134.93

№ точки	Координаты точки (Система координат, используемая для ведения Единого государственного реестра недвижимости (МСК-77))	
	X	Y
1	2	3
571	6337.79	9140.44
572	6336.05	9149.14
573	6341.74	9149.80
574	6343.82	9154.01
575	6383.49	9157.75
576	6385.96	9166.82
577	6440.29	9170.96
578	6489.98	9174.47
579	6527.22	9177.87
580	6530.80	9168.98
581	6543.86	9171.02
582	6574.76	9175.04
583	6610.67	9180.20
584	6657.67	9186.35
585	6659.44	9184.40
586	6680.56	9187.25
587	6690.28	9188.93
588	6705.17	9190.79
589	6708.27	9193.08
590	6727.89	9195.31
591	6731.48	9194.44
592	6735.94	9196.22
593	6749.59	9200.98
594	6770.44	9203.50
595	6773.25	9203.93
596	6774.68	9204.13
597	6775.36	9202.70
598	6775.83	9199.08
599	6776.28	9195.94
600	6780.15	9196.40
601	6785.71	9197.06
602	6786.32	9197.07
603	6787.15	9193.09
604	6790.29	9191.49
605	6803.31	9197.20
606	6801.72	9200.91
607	6802.96	9201.45
608	6802.60	9202.29

№ точки	Координаты точки (Система координат, используемая для ведения Единого государственного реестра недвижимости (МСК-77))	
	X	Y
1	2	3
609	6816.67	9208.33
610	6825.89	9212.29
611	6825.33	9213.59
612	6830.71	9216.04
613	6831.32	9214.63
614	6843.15	9219.94
615	6844.71	9216.32
616	6846.13	9216.91
617	6886.76	9234.42
618	6891.61	9236.49
619	6890.99	9237.33
620	6894.09	9238.50
621	6894.43	9237.70
622	6896.87	9238.71
623	6899.64	9239.86
624	6908.71	9243.60
625	6907.39	9246.69
626	6911.93	9248.63
627	6913.26	9245.48
628	6920.90	9248.65
629	6919.46	9251.94
630	6918.51	9253.98
631	6921.12	9255.03
632	6922.31	9255.59
633	6922.70	9254.67
634	6930.23	9257.81
635	6932.81	9258.81
636	6936.41	9260.45
637	6936.66	9259.37
638	6938.58	9260.20
639	6938.39	9261.35
640	6939.96	9262.07
641	6943.02	9263.37
642	6943.99	9263.57
643	6945.17	9263.16
644	6948.20	9260.31
645	6951.42	9253.98
646	6957.62	9240.91



№ точки	Координаты точки (Система координат, используемая для ведения Единого государственного реестра недвижимости (МСК-77))	
	X	Y
1	2	3
647	6960.86	9236.52
648	6971.70	9216.55
649	6982.70	9191.90
650	6988.81	9177.99
651	7003.09	9184.06
652	6994.09	9203.47
653	7027.47	9210.31
654	7025.19	9219.32
655	7011.19	9217.04
656	6998.12	9247.21
657	6983.91	9280.99
658	6983.55	9290.97
659	6975.54	9309.45
660	6971.92	9317.78
661	6968.08	9316.25
662	6962.45	9329.24
663	6939.92	9320.12
664	6912.97	9382.98
665	6902.87	9378.28
666	6915.48	9347.98
667	6916.23	9336.37
668	6931.45	9299.11
669	6926.60	9296.82
670	6929.98	9289.34
671	6925.66	9287.50
672	6928.43	9280.87
673	6920.05	9277.14
674	6900.39	9268.75
675	6867.90	9254.88
676	6830.48	9238.90
677	6799.48	9225.63
678	6797.94	9224.96
679	6796.81	9226.14
680	6796.82	9226.11
681	6792.15	9238.17
682	6785.05	9256.66
683	6768.93	9298.65
684	6767.83	9312.29

№ точки	Координаты точки (Система координат, используемая для ведения Единого государственного реестра недвижимости (МСК-77))	
	X	Y
1	2	3
685	6750.08	9372.02
686	6881.22	9427.92
687	6884.46	9420.82
688	6894.71	9424.76
689	6889.93	9436.58
690	6885.62	9447.54
691	6879.80	9462.94
692	6870.69	9459.65
693	6873.94	9451.28
694	6873.21	9446.16
695	6844.81	9434.01
696	6788.88	9410.09
697	6740.85	9389.93
698	6721.43	9383.77
699	6672.45	9372.30
700	6649.22	9364.55
701	6595.80	9345.53
702	6584.32	9343.94
703	6528.43	9330.85
704	6526.12	9325.78
705	6503.29	9321.71
706	6500.05	9321.71
707	6496.56	9322.53
708	6494.40	9323.63
709	6492.31	9324.98
710	6490.36	9326.72
711	6488.48	9329.12
712	6469.19	9359.25
713	6459.72	9373.21
714	6452.10	9379.50
715	6444.35	9383.05
716	6436.45	9384.66
717	6435.56	9390.26
718	6428.54	9387.50
719	6426.59	9383.84
720	6380.48	9364.85
721	6370.61	9360.75
722	6369.52	9358.20

№ точки	Координаты точки (Система координат, используемая для ведения Единого государственного реестра недвижимости (МСК-77))	
	X	Y
1	2	3
723	6350.00	9349.69
724	6338.14	9344.43
725	6320.28	9337.48
726	6304.72	9331.72
727	6300.62	9331.54
728	6298.23	9333.89
729	6296.86	9335.18
730	6285.08	9366.16
731	6288.95	9367.79
732	6285.49	9376.95
733	6281.56	9375.43
734	6262.38	9425.90
735	6259.19	9424.69
736	6258.68	9426.20
737	6258.59	9426.16
738	6255.58	9434.40
739	6258.74	9435.51
740	6258.70	9435.61
741	6258.70	9435.61
742	6257.83	9437.83
743	6256.95	9440.05
744	6254.60	9439.14
745	6253.55	9441.85
746	6255.88	9442.76
747	6252.56	9451.21
748	6250.09	9450.22
749	6249.37	9452.02
750	6251.85	9453.02
751	6250.56	9456.28
752	6271.42	9463.75
753	6317.23	9480.46
754	6320.19	9478.00
755	6326.88	9479.84
756	6327.97	9484.37
757	6333.60	9486.43
758	6441.22	9525.18
759	6442.76	9524.04
760	6448.69	9526.32

№ точки	Координаты точки (Система координат, используемая для ведения Единого государственного реестра недвижимости (МСК-77))	
	X	Y
1	2	3
761	6451.65	9531.10
762	6463.61	9528.76
763	6467.04	9536.70
764	6478.35	9539.26
765	6486.34	9541.38
766	6490.60	9545.67
767	6498.04	9549.56
768	6513.56	9558.98
769	6532.97	9570.93
770	6558.79	9584.29
771	6561.40	9585.91
772	6563.57	9586.25
773	6565.84	9586.46
774	6568.82	9585.78
775	6571.34	9584.29
776	6573.30	9582.32
777	6603.93	9532.95
778	6610.89	9521.30
779	6608.63	9519.65
780	6616.68	9510.47
781	6626.40	9508.48
782	6642.94	9498.26
783	6649.24	9503.33
784	6641.17	9516.21
785	6661.02	9528.64
786	6674.42	9537.63
787	6676.85	9534.42
788	6681.23	9538.01
789	6677.67	9542.52
790	6695.87	9561.46
791	6698.78	9564.30
792	6695.91	9567.32
793	6717.82	9589.19
794	6720.67	9586.61
795	6737.59	9581.42
796	6742.82	9587.09
797	6742.55	9614.40
798	6752.77	9619.85

№ точки	Координаты точки (Система координат, используемая для ведения Единого государственного реестра недвижимости (МСК-77))	
	X	Y
1	2	3
799	6812.83	9694.69
800	6829.13	9715.46
801	6823.28	9731.23
802	6812.77	9729.04
803	6746.60	9642.89
804	6729.94	9673.10
805	6725.26	9667.04
806	6730.48	9656.25
807	6720.34	9648.95
808	6719.06	9629.37
809	6699.99	9634.93
810	6689.40	9643.13
811	6669.98	9673.21
812	6665.05	9684.41
813	6644.69	9680.45
814	6649.93	9672.99
815	6656.92	9651.46
816	6634.66	9636.75
817	6604.89	9618.93
818	6610.27	9613.11
819	6647.10	9634.89
820	6654.80	9638.30
821	6669.63	9634.13
822	6684.42	9614.50
823	6708.94	9609.85
824	6711.31	9606.45
825	6700.36	9600.70
826	6703.14	9594.52
827	6688.14	9580.48
828	6679.80	9573.77
829	6672.81	9566.74
830	6672.30	9566.41
831	6670.79	9564.88
832	6657.14	9554.48
833	6654.21	9558.01
834	6649.07	9554.09
835	6651.62	9550.43
836	6638.37	9540.43

№ точки	Координаты точки (Система координат, используемая для ведения Единого государственного реестра недвижимости (МСК-77))	
	X	Y
1	2	3
837	6637.81	9541.33
838	6634.35	9538.79
839	6631.34	9539.58
840	6625.53	9536.35
841	6622.91	9540.42
842	6586.86	9599.59
843	6574.72	9618.73
844	6553.51	9613.59
845	6537.61	9602.59
846	6499.62	9582.91
847	6468.28	9565.59
848	6451.82	9568.28
849	6436.13	9545.32
850	6434.90	9532.18
851	6278.86	9473.52
852	6273.78	9486.99
853	6230.79	9472.81
854	6216.92	9468.06
855	6212.57	9466.65
856	6220.02	9445.53
857	6233.91	9450.07
858	6236.07	9444.03
859	6237.45	9444.48
860	6239.75	9438.04
861	6241.22	9438.56
862	6242.34	9435.40
863	6239.51	9434.39
864	6251.50	9400.77
865	6261.51	9371.47
866	6255.37	9369.58
867	6260.24	9356.42
868	6266.63	9358.13
869	6279.57	9325.78
870	6288.08	9297.28
871	6289.57	9293.99
872	6291.34	9290.08
873	6294.10	9284.01
874	6298.20	9274.99

№ точки	Координаты точки (Система координат, используемая для ведения Единого государственного реестра недвижимости (МСК-77))	
	X	Y
1	2	3
875	6299.50	9266.66
876	6309.65	9207.89
877	6311.62	9198.59
878	6314.74	9180.80
879	6314.10	9179.42
880	6299.79	9177.95
881	6297.37	9179.09
882	6295.33	9177.42
883	6281.67	9175.97
884	6273.60	9175.07
885	6274.08	9170.68
886	6271.98	9168.77
887	6270.54	9166.18
888	6352.31	9175.77
889	6351.20	9175.67
890	6351.16	9175.58
891	6350.77	9175.55
892	6350.72	9175.62
893	6349.42	9175.49
894	6349.38	9175.41
895	6349.00	9175.37
896	6348.96	9175.45
897	6347.61	9175.31
898	6347.61	9175.24
899	6347.22	9175.20
900	6347.17	9175.27
901	6345.87	9175.14
902	6345.83	9175.07
903	6345.44	9175.03
904	6345.39	9175.10
905	6344.08	9174.97
906	6344.06	9174.94
907	6344.03	9174.94
908	6344.01	9174.94
909	6342.94	9174.85
910	6342.90	9175.77
911	6342.00	9175.99
912	6340.55	9175.86

№ точки	Координаты точки (Система координат, используемая для ведения Единого государственного реестра недвижимости (МСК-77))	
	X	Y
1	2	3
913	6340.10	9175.81
914	6340.48	9176.72
915	6341.33	9191.49
916	6342.85	9211.45
917	6341.17	9230.10
918	6336.77	9249.04
919	6326.22	9273.15
920	6322.21	9283.26
921	6309.28	9313.19
922	6309.62	9315.16
923	6311.20	9317.55
924	6380.40	9345.33
925	6416.52	9360.30
926	6413.32	9348.79
927	6417.32	9347.81
928	6421.48	9362.35
929	6428.36	9365.20
930	6432.16	9366.25
931	6436.89	9366.24
932	6444.86	9362.60
933	6460.02	9340.21
934	6475.45	9316.44
935	6483.15	9309.42
936	6497.25	9304.07
937	6521.89	9306.75
938	6557.81	9313.59
939	6614.27	9332.10
940	6666.31	9349.42
941	6695.07	9356.00
942	6735.33	9364.86
943	6741.33	9348.61
944	6744.48	9336.55
945	6739.38	9334.95
946	6751.31	9296.32
947	6778.31	9225.37
948	6768.09	9224.13
949	6755.81	9222.62
950	6747.52	9221.87

№ точки	Координаты точки (Система координат, используемая для ведения Единого государственного реестра недвижимости (МСК-77))	
	X	Y
1	2	3
951	6731.28	9220.04
952	6727.84	9219.47
953	6710.10	9216.10
954	6700.67	9214.97
955	6698.86	9214.74
956	6698.72	9215.79
957	6692.26	9214.84
958	6692.40	9213.93
959	6671.87	9211.35
960	6665.93	9210.78
961	6643.36	9208.05
962	6630.95	9206.56
963	6611.59	9204.22
964	6591.72	9201.94
965	6558.94	9198.12
966	6522.24	9193.44
967	6482.00	9188.31
968	6462.91	9186.41
969	6449.76	9184.70
970	6414.98	9180.81
971	6389.36	9178.51
972	6363.63	9176.06
973	6515.60	9871.63
974	6511.29	9868.93
975	6505.79	9878.20
976	6504.43	9880.49
977	6503.45	9882.12
978	6499.94	9887.29
979	6486.74	9889.56
980	6470.78	9892.37
981	6454.83	9895.18
982	6454.88	9897.94
983	6440.94	9901.37
984	6437.21	9903.29
985	6437.12	9908.98
986	6429.41	9910.76
987	6427.68	9911.65
988	6410.70	9913.93

№ точки	Координаты точки (Система координат, используемая для ведения Единого государственного реестра недвижимости (МСК-77))	
	X	Y
1	2	3
989	6410.51	9912.69
990	6408.19	9913.05
991	6406.74	9913.23
992	6405.70	9905.85
993	6400.52	9905.89
994	6396.39	9906.11
995	6394.38	9906.00
996	6391.68	9906.33
997	6387.34	9903.67
998	6381.52	9906.68
999	6380.91	9906.81
1000	6378.70	9907.89
1001	6380.05	9911.20
1002	6381.75	9910.72
1003	6382.88	9910.48
1004	6387.17	9908.26
1005	6390.77	9910.47
1006	6394.51	9910.02
1007	6396.39	9910.12
1008	6400.64	9909.89
1009	6402.23	9909.88
1010	6402.88	9914.54
1011	6362.17	9916.22
1012	6364.20	9912.48
1013	6363.18	9909.21
1014	6360.16	9910.19
1015	6356.98	9916.48
1016	6325.46	9917.80
1017	6224.35	9908.04
1018	6211.06	9929.48
1019	6291.96	9946.95
1020	6365.03	9946.70
1021	6414.59	9939.26
1022	6411.56	9923.39
1023	6431.77	9920.73
1024	6446.93	9918.29
1025	6477.34	9912.01
1026	6498.21	9906.68

№ точки	Координаты точки (Система координат, используемая для ведения Единого государственного реестра недвижимости (МСК-77))	
	X	Y
1	2	3
1027	6522.96	9899.58
1028	6533.29	9896.42
1029	6586.02	9877.50
1030	6632.28	9858.05
1031	6659.35	9846.48
1032	6696.85	9829.70
1033	6702.42	9821.84
1034	6706.01	9820.08
1035	6703.64	9814.91
1036	6696.35	9818.30
1037	6692.24	9824.10
1038	6675.51	9831.58
1039	6674.10	9828.59
1040	6671.63	9829.65
1041	6662.39	9833.99
1042	6653.60	9818.10
1043	6625.44	9830.93
1044	6581.31	9854.32
1045	6575.97	9859.49
1046	6567.98	9863.02
1047	6552.66	9862.41
1048	6545.97	9864.97
1049	6541.97	9866.50
1050	6529.22	9871.39
1051	6519.92	9874.34
1052	6515.60	9871.63
1053	5697.65	9365.97
1054	5694.15	9371.32
1055	5680.68	9362.01
1056	5667.38	9356.08
1057	5656.59	9353.58
1058	5633.72	9351.14
1059	5631.71	9332.45
1060	5614.71	9330.11
1061	5610.19	9355.81
1062	5625.76	9356.48
1063	5639.41	9370.72
1064	5696.50	9393.63

№ точки	Координаты точки (Система координат, используемая для ведения Единого государственного реестра недвижимости (МСК-77))	
	X	Y
1	2	3
1065	5691.28	9405.40
1066	5599.42	9369.52
1067	5586.48	9361.51
1068	5590.59	9350.54
1069	5603.32	9354.47
1070	5608.91	9323.88
1071	5638.96	9328.94
1072	5640.56	9344.30
1073	5657.79	9346.25
1074	5669.82	9349.03
1075	5684.55	9355.62
1076	4868.18	8736.25
1077	4872.45	8733.02
1078	4887.80	8720.94
1079	4892.40	8717.94
1080	4895.14	8715.92
1081	4897.25	8716.86
1082	4933.69	8758.42
1083	4939.71	8758.34
1084	4939.81	8766.14
1085	4953.70	8786.99
1086	4942.51	8795.56
1087	4932.93	8791.79
1088	4915.50	8805.67
1089	4943.12	8840.33
1090	4948.98	8834.87
1091	4957.80	8845.05
1092	4951.70	8850.44
1093	4959.36	8860.50
1094	4955.24	8862.49
1095	4950.89	8859.50
1096	4945.43	8852.94
1097	4935.11	8861.33
1098	4938.28	8867.29
1099	4938.43	8871.93
1100	4936.10	8876.48
1101	4933.34	8874.81
1102	4935.04	8871.00

№ точки	Координаты точки (Система координат, используемая для ведения Единого государственного реестра недвижимости (МСК-77))	
	X	Y
1	2	3
1103	4934.99	8868.16
1104	4930.76	8860.47
1105	4940.62	8851.51
1106	4906.69	8805.64
1107	4924.92	8790.71
1108	4905.41	8763.59
1109	4894.89	8761.68
1110	4887.81	8766.49
1111	4902.87	8788.34
1112	4887.61	8815.62
1113	4877.58	8798.95
1114	4864.29	8763.51
1115	4861.46	8757.57
1116	4848.72	8761.48
1117	4847.13	8762.20
1118	4844.54	8756.55
1119	4846.39	8755.95
1120	4856.04	8751.87
1121	4859.71	8748.44
1122	4857.80	8739.47
1123	4856.25	8731.12
1124	4855.40	8726.82
1125	4844.44	8708.64
1126	4842.13	8705.08
1127	4846.10	8702.68
1128	4853.69	8716.19
1129	4862.65	8732.41
1130	4865.24	8734.48
1131	4867.39	8735.59
1132	4807.52	8397.29
1133	4818.28	8378.13
1134	4825.48	8383.13
1135	4811.51	8423.51
1136	4770.13	8445.53
1137	4730.50	8450.55
1138	4726.06	8440.83
1139	4790.16	8394.01
1140	4705.85	8228.95

№ точки	Координаты точки (Система координат, используемая для ведения Единого государственного реестра недвижимости (МСК-77))	
	X	Y
1	2	3
1141	4690.30	8240.41
1142	4676.06	8270.93
1143	4645.65	8283.71
1144	4660.96	8306.85
1145	4665.40	8311.24
1146	4668.60	8311.60
1147	4690.73	8346.94
1148	4694.20	8353.29
1149	4688.96	8355.77
1150	4686.63	8357.13
1151	4692.93	8366.54
1152	4721.94	8431.21
1153	4775.09	8392.60
1154	4783.81	8385.61
1155	4788.84	8386.88
1156	4804.49	8390.42
1157	4818.45	8368.67
1158	4814.41	8365.57
1159	4808.52	8362.64
1160	4799.15	8358.88
1161	4800.49	8345.29
1162	4813.66	8286.03
1163	4785.09	8257.35
1164	4742.93	8240.58
1165	4730.20	8237.63
1166	6055.19	8887.13
1167	6055.36	8888.94
1168	6056.01	8894.67
1169	6056.86	8900.37
1170	6057.91	8906.04
1171	6059.15	8911.67
1172	6060.59	8917.25
1173	6062.22	8922.78
1174	6064.04	8928.25
1175	6066.05	8933.65
1176	6068.25	8938.98
1177	6070.63	8944.23
1178	6073.19	8949.40

№ точки	Координаты точки (Система координат, используемая для ведения Единого государственного реестра недвижимости (МСК-77))	
	X	Y
1	2	3
1179	6075.93	8954.47
1180	6078.18	8958.31
1181	6071.80	8971.33
1182	6070.92	9017.07
1183	6071.79	9030.54
1184	6063.59	9040.54
1185	6079.84	9095.88
1186	5973.93	9119.69
1187	5865.10	9132.97
1188	5789.59	9138.05
1189	5769.42	9136.97
1190	5765.79	9109.01
1191	5757.10	9108.89
1192	5748.41	9108.68
1193	5739.73	9108.40
1194	5731.04	9108.04
1195	5722.36	9107.59
1196	5713.69	9107.07
1197	5705.01	9106.47
1198	5696.35	9105.79
1199	5687.69	9105.02
1200	5679.04	9104.18
1201	5670.40	9103.26
1202	5661.76	9102.26
1203	5653.14	9101.18
1204	5644.53	9100.02
1205	5635.92	9098.78
1206	5627.33	9097.46
1207	5618.75	9096.07
1208	5610.19	9094.59
1209	5601.63	9093.04
1210	5593.10	9091.40
1211	5584.58	9089.69
1212	5576.07	9087.90
1213	5567.58	9086.03
1214	5559.11	9084.09
1215	5550.66	9082.06
1216	5542.22	9079.96

№ точки	Координаты точки (Система координат, используемая для ведения Единого государственного реестра недвижимости (МСК-77))	
	X	Y
1	2	3
1217	5533.81	9077.78
1218	5525.42	9075.52
1219	5517.04	9073.19
1220	5508.69	9070.78
1221	5500.37	9068.29
1222	5499.08	9067.90
1223	5484.55	9097.62
1224	5344.07	9052.32
1225	5256.79	9011.01
1226	5148.50	8941.31
1227	5146.68	8940.14
1228	5047.91	8864.84
1229	4957.94	8769.74
1230	4901.46	8710.35
1231	4890.23	8707.82
1232	4896.21	8716.89
1233	4901.78	8720.45
1234	4925.57	8748.75
1235	4928.81	8751.81
1236	4937.13	8759.66
1237	4939.87	8762.25
1238	4937.00	8764.41
1239	4951.31	8783.79
1240	4951.42	8783.57
1241	4951.51	8783.36
1242	4952.68	8780.64
1243	4956.20	8781.15
1244	4966.70	8793.85
1245	4966.97	8794.18
1246	4971.21	8799.34
1247	4978.12	8807.74
1248	4984.16	8813.69
1249	5000.00	8829.30
1250	5019.73	8848.75
1251	5019.83	8848.84
1252	5023.51	8852.47
1253	5032.54	8861.89
1254	5052.01	8880.96



№ точки	Координаты точки (Система координат, используемая для ведения Единого государственного реестра недвижимости (МСК-77))	
	X	Y
1	2	3
1255	5054.83	8882.91
1256	5063.31	8890.20
1257	5076.65	8901.69
1258	5080.43	8903.80
1259	5080.64	8903.60
1260	5099.10	8918.86
1261	5103.53	8922.32
1262	5103.71	8922.47
1263	5103.71	8922.47
1264	5103.91	8922.62
1265	5112.02	8927.90
1266	5123.18	8935.17
1267	5131.49	8940.90
1268	5140.15	8947.23
1269	5142.29	8948.76
1270	5144.04	8950.99
1271	5144.41	8951.47
1272	5144.42	8951.48
1273	5148.42	8956.59
1274	5150.23	8958.25
1275	5150.68	8958.49
1276	5154.93	8960.53
1277	5152.61	8965.07
1278	5162.85	8972.85
1279	5169.19	8978.55
1280	5166.00	8982.29
1281	5173.88	8989.35
1282	5180.68	8993.69
1283	5181.09	8993.70
1284	5185.56	8993.75
1285	5193.79	8999.78
1286	5194.16	9000.00
1287	5220.79	9016.01
1288	5221.17	9016.24
1289	5236.43	9025.41
1290	5252.03	9031.21
1291	5270.90	9035.20
1292	5310.50	9055.96

№ точки	Координаты точки (Система координат, используемая для ведения Единого государственного реестра недвижимости (МСК-77))	
	X	Y
1	2	3
1293	5310.08	9060.08
1294	5322.42	9065.92
1295	5325.95	9060.95
1296	5362.75	9074.08
1297	5426.88	9098.35
1298	5455.83	9107.33
1299	5526.98	9125.44
1300	5562.18	9131.68
1301	5565.94	9132.35
1302	5570.00	9133.07
1303	5612.30	9139.78
1304	5640.32	9143.69
1305	5650.32	9143.90
1306	5671.54	9145.65
1307	5692.32	9148.88
1308	5702.83	9148.81
1309	5707.56	9149.48
1310	5708.87	9151.65
1311	5708.64	9156.25
1312	5713.65	9156.25
1313	5713.65	9159.80
1314	5823.11	9158.09
1315	5823.39	9157.05
1316	5953.34	9137.95
1317	6000.00	9131.09
1318	6002.79	9130.68
1319	6005.85	9133.82
1320	6006.42	9132.61
1321	6007.12	9131.11
1322	6073.08	9113.35
1323	6101.49	9102.89
1324	6105.47	9109.98
1325	6128.62	9102.08
1326	6141.96	9097.53
1327	6142.21	9098.44
1328	6150.55	9096.21
1329	6155.71	9094.82
1330	6156.99	9094.48

№ точки	Координаты точки (Система координат, используемая для ведения Единого государственного реестра недвижимости (МСК-77))	
	X	Y
1	2	3
1331	6166.36	9091.97
1332	6164.97	9086.64
1333	6172.46	9084.85
1334	6173.47	9090.06
1335	6173.52	9090.05
1336	6182.73	9087.58
1337	6182.56	9086.27
1338	6188.42	9086.06
1339	6225.41	9076.15
1340	6246.47	9084.55
1341	6264.96	9096.16
1342	6280.37	9108.99
1343	6297.38	9131.19
1344	6303.90	9133.65
1345	6303.91	9133.52
1346	6304.48	9124.90
1347	6333.38	9126.65
1348	6336.31	9132.00
1349	6338.75	9131.96
1350	6343.14	9105.93
1351	6286.70	9056.43
1352	6275.89	9001.38
1353	6274.73	8992.82
1354	6262.52	9000.00
1355	6253.76	9005.15
1356	6253.76	9009.01
1357	6231.98	9020.55
1358	6222.69	9023.44
1359	6209.16	9031.40
1360	6185.62	9037.02
1361	6181.64	9016.92
1362	6169.09	9019.54
1363	6173.62	9040.87
1364	6162.34	9044.53
1365	6139.00	9048.29
1366	6138.05	9045.13
1367	6137.03	9041.99
1368	6135.95	9038.88

№ точки	Координаты точки (Система координат, используемая для ведения Единого государственного реестра недвижимости (МСК-77))	
	X	Y
1	2	3
1369	6134.80	9035.78
1370	6133.59	9032.72
1371	6132.32	9029.67
1372	6130.98	9026.66
1373	6129.58	9023.67
1374	6131.80	9021.59
1375	6145.85	9008.49
1376	6151.32	9002.71
1377	6153.84	9000.66
1378	6155.05	8999.69
1379	6174.34	8984.04
1380	6175.25	8983.28
1381	6176.15	8982.50
1382	6177.02	8981.70
1383	6177.88	8980.88
1384	6178.71	8980.04
1385	6179.53	8979.18
1386	6180.33	8978.31
1387	6181.10	8977.41
1388	6181.85	8976.49
1389	6182.59	8975.56
1390	6183.29	8974.61
1391	6183.98	8973.64
1392	6184.64	8972.66
1393	6185.28	8971.66
1394	6185.90	8970.65
1395	6186.49	8969.62
1396	6220.62	8908.64
1397	6230.50	8890.99
1398	6231.20	8889.69
1399	6231.87	8888.37
1400	6232.49	8887.03
1401	6233.08	8885.67
1402	6233.62	8884.29
1403	6234.13	8882.90
1404	6234.51	8881.75
1405	6225.84	8885.68
1406	6225.59	8885.79

№ точки	Координаты точки (Система координат, используемая для ведения Единого государственного реестра недвижимости (МСК-77))	
	X	Y
1	2	3
1407	6226.93	8879.85
1408	6221.14	8878.38
1409	6219.61	8884.67
1410	6210.67	8883.15
1411	6206.89	8882.50
1412	6187.74	8876.47
1413	6184.31	8886.91
1414	6184.12	8887.50
1415	6167.26	8881.20
1416	6154.29	8876.53
1417	6133.19	8869.59
1418	6113.37	8863.35
1419	6113.60	8862.26
1420	6084.88	8853.16
1421	6064.68	8846.76
1422	6054.67	8843.58
1423	6052.22	8842.80
1424	6033.53	8836.88
1425	6000.00	8826.40
1426	5987.72	8822.55
1427	5987.18	8822.34
1428	5991.45	8809.52
1429	5929.67	8789.88
1430	5925.93	8801.39
1431	5858.88	8783.08
1432	5840.98	8778.20
1433	5840.81	8778.14
1434	5798.06	8764.14
1435	5797.15	8766.23
1436	5670.19	8731.56
1437	5691.36	8726.75
1438	5695.89	8725.25
1439	5672.90	8718.59
1440	5659.56	8721.07
1441	5659.43	8721.09
1442	5638.49	8722.86
1443	5638.34	8722.86
1444	5561.26	8701.81

№ точки	Координаты точки (Система координат, используемая для ведения Единого государственного реестра недвижимости (МСК-77))	
	X	Y
1	2	3
1445	5411.82	8661.01
1446	5350.00	8653.00
1447	5335.46	8647.57
1448	5337.25	8641.01
1449	5293.80	8629.23
1450	5264.34	8621.30
1451	5264.27	8621.57
1452	5263.58	8621.31
1453	5260.12	8634.68
1454	5220.99	8623.16
1455	5187.20	8611.90
1456	5111.52	8581.93
1457	5111.39	8581.93
1458	5057.42	8558.42
1459	5027.35	8545.89
1460	5027.84	8544.23
1461	5027.45	8544.07
1462	5000.00	8532.49
1463	4983.60	8525.58
1464	4984.68	8522.96
1465	4932.21	8501.40
1466	4931.42	8501.06
1467	4867.98	8473.40
1468	4849.71	8461.84
1469	4839.36	8454.60
1470	4819.86	8440.96
1471	4786.86	8416.11
1472	4745.05	8365.37
1473	4720.01	8320.03
1474	4710.49	8306.68
1475	4702.70	8298.62
1476	4689.73	8285.19
1477	4685.86	8281.18
1478	4683.05	8278.27
1479	4672.50	8267.35
1480	4621.74	8214.78
1481	4608.46	8202.43
1482	4605.01	8197.24

№ точки	Координаты точки (Система координат, используемая для ведения Единого государственного реестра недвижимости (МСК-77))	
	X	Y
1	2	3
1483	4600.92	8193.00
1484	4594.86	8186.72
1485	4578.28	8170.34
1486	4567.80	8160.90
1487	4568.59	8159.75
1488	4558.64	8152.84
1489	4549.09	8145.01
1490	4549.92	8143.38
1491	4542.91	8140.16
1492	4498.34	8119.67
1493	4495.80	8122.56
1494	4476.40	8104.53
1495	4470.67	8110.97
1496	4446.68	8093.84
1497	4422.73	8075.85
1498	4406.21	8061.03
1499	4394.64	8070.74
1500	4328.50	8055.52
1501	4376.70	8082.20
1502	4373.12	8090.15
1503	4378.80	8091.52
1504	4383.94	8092.85
1505	4389.06	8094.28
1506	4395.00	8096.05
1507	4415.59	8103.29
1508	4415.76	8103.35
1509	4415.79	8103.37
1510	4434.08	8114.53
1511	4450.29	8124.29
1512	4465.78	8133.77
1513	4482.68	8145.46
1514	4496.70	8154.88
1515	4513.53	8166.69
1516	4547.79	8194.80
1517	4556.25	8200.96
1518	4559.91	8204.65
1519	4564.66	8209.69
1520	4567.05	8212.33

№ точки	Координаты точки (Система координат, используемая для ведения Единого государственного реестра недвижимости (МСК-77))	
	X	Y
1	2	3
1521	4580.60	8224.86
1522	4579.19	8226.65
1523	4579.33	8226.84
1524	4582.49	8230.88
1525	4586.63	8236.42
1526	4590.38	8241.68
1527	4617.62	8265.46
1528	4630.58	8277.64
1529	4634.80	8281.71
1530	4665.20	8311.05
1531	4665.40	8311.24
1532	4666.08	8311.29
1533	4668.32	8311.45
1534	4677.18	8319.53
1535	4694.27	8344.97
1536	4682.60	8351.94
1537	4695.85	8376.01
1538	4695.90	8376.10
1539	4703.12	8390.94
1540	4701.36	8391.74
1541	4703.57	8396.80
1542	4705.54	8395.91
1543	4707.92	8400.79
1544	4743.38	8478.48
1545	4743.76	8479.33
1546	4756.94	8508.54
1547	4757.40	8509.18
1548	4766.96	8522.68
1549	4764.15	8523.99
1550	4756.86	8527.39
1551	4764.28	8542.59
1552	4764.52	8542.48
1553	4771.10	8539.21
1554	4776.70	8536.43
1555	4787.79	8530.92
1556	4829.28	8613.37
1557	4837.80	8625.38
1558	4847.18	8638.59

№ точки	Координаты точки (Система координат, используемая для ведения Единого государственного реестра недвижимости (МСК-77))	
	X	Y
1	2	3
1559	4926.75	8561.03
1560	5250.37	8697.19
1561	5883.68	8835.65
1562	5952.79	8856.39
1563	6107.03	9125.52
1564	6108.38	9130.38
1565	6103.51	9131.73
1566	6102.16	9126.86
1567	4618.26	9205.36
1568	4619.34	9211.57
1569	4612.05	9212.82
1570	4610.99	9206.60
1571	6293.75	9140.92
1572	6283.70	9134.42

№ точки	Координаты точки (Система координат, используемая для ведения Единого государственного реестра недвижимости (МСК-77))	
	X	Y
1	2	3
1573	6275.02	9126.66
1574	6267.33	9121.10
1575	6256.82	9114.87
1576	6234.94	9108.76
1577	6230.38	9109.65
1578	6222.59	9112.56
1579	6207.73	9114.90
1580	6205.87	9131.73
1581	6219.35	9134.14
1582	6234.59	9137.47
1583	6247.43	9139.44
1584	6256.37	9140.69
1585	6284.82	9144.53

**2.5. Предельные параметры разрешенного строительства, реконструкции объектов капитального строительства, входящих в состав линейных объектов в границах зон их планируемого размещения**

№ п/п	Перечень основных требований	Содержание требований
1	2	3
1	ЛОС	Строительство
	Площадь участка	1198,00 кв.м
	Площадь застройки	85,00 кв.м
	Предельная высота объектов капитального строительства	Не более 10,00 м
	Максимальный процент застройки зоны планируемого размещения объектов капитального строительства	Не устанавливается
	Минимальные отступы от границ земельных участков	Не устанавливаются
2	Трансформаторные подстанции	Строительство
	Количество	1 шт.
	Площадь участка	81,00 кв.м
	Площадь застройки	70,00 кв.м
	Предельная высота объектов капитального строительства	Не более 10,00 м
	Максимальный процент застройки зоны планируемого размещения объектов капитального строительства	Не устанавливается
	Минимальные отступы от границ земельных участков	Не устанавливаются
3	Трансформаторные подстанции	Переустройство

№ п/п	Перечень основных требований	Содержание требований
1	2	3
	Количество	1 шт.
	Площадь участка	70,00 кв.м
	Площадь застройки	60,00 кв.м
	Предельная высота объектов капитального строительства	Не более 10,00 м
	Максимальный процент застройки зоны планируемого размещения объектов капитального строительства	Не устанавливается
	Минимальные отступы от границ земельных участков	Не устанавливаются

Согласно приказу Министерства культуры Российской Федерации от 4 апреля 2023 г. № 839 «Об утверждении перечня исторических поселений, имеющих особое значение для истории и культуры Российской Федерации» город Москва не относится к историческому поселению, имеющему особое значение для истории и культуры Российской Федерации.

В связи с этим требования к архитектурным решениям объектов капитального строительства, входящих в состав линейных объектов, в границах каждой зоны планируемого размещения таких объектов, расположенной в границах территории исторического поселения федерального или регионального значения, не устанавливаются.

#### **2.6. Мероприятия по защите сохраняемых объектов капитального строительства (зданий, строений, сооружений, объектов, строительство которых не завершено), существующих и строящихся на момент подготовки проекта планировки территории, а также объектов капитального строительства, планируемых к строительству в соответствии с ранее утвержденной документацией по планировке территории, от возможного негативного воздействия в связи с размещением линейных объектов**

Мероприятия по защите сохраняемых объектов капитального строительства (зданий, строений, сооружений, объектов, строительство которых не завершено), существующих и строящихся на момент подготовки проекта планировки территории, а также объектов капитального строительства, планируемых к строительству в соответствии с ранее утвержденной документацией по планировке территории, от возможного негативного воздействия в связи с размещением линейных объектов должны быть предусмотрены на следующих стадиях проектирования.

#### **2.7. Мероприятия по сохранению объектов культурного наследия от возможного негативного воздействия в связи с размещением линейных объектов**

В границах подготовки проекта планировки территории линейного объекта расположены:

– объект культурного наследия федерального значения (ансамбль) «Даниловский монастырь» по адресу: город Москва, улица Даниловский Вал, дом 22; дом 22, строение 1; дом 22, строение 2; дом 22, строение 3; дом 22, строение 4; дом 22, строение 6; дом 22, строение 14; дом 22, строение 15; дом 22, строение 16; дом 22, строение 17; дом 22, строение 20; дом 22, строение 23, границы территории которого утверждены приказом Федеральной службы по надзору за соблюдением законодательства в области охраны культурного наследия (далее – Росохранкультура) от 3 февраля 2011 г. № 143;

– объект культурного наследия федерального значения «Церковь Воскресения Славущего в Даниловской слободе, 1-я пол. XIX в.» по адресу: город Москва, Средний Староданиловский переулок, 3, строение 1, границы территории которого утверждены приказом Росохранкультуры от 26 января 2011 г. № 116;

– объект культурного наследия федерального значения (ансамбль) «Два дома, начало XIX в., с палатами XVII в.» по адресу: город Москва, Кожевническая улица, дом 11/13, строение 1, 2, границы территории которого утверждены постановлением Правительства Москвы от 3 августа 2010 г. № 672-ПП «Об утверждении границ территорий объектов культурного наследия (памятников истории и культуры), расположенных между Садовым кольцом и границей Центрального административного округа города Москвы»;

– объект культурного наследия федерального значения (ансамбль) «Усадьба купца Перегудова, XVIII–XIX вв.» по адресу: город Москва, Кожевническая улица, дом 16, строение 1; дом 18; дом 18, строение 2, границы территории которого утверждены приказом Росохранкультуры от 26 января 2011 г. № 131;

– территория объекта культурного наследия федерального значения «Церковь Троицы в Кожевниках, 1685–1687 гг., арх. И.П. Зарудный. Колокольня, 1718 г.» по адресу: город Москва, 2-й Кожевнический переулок, 6, границы территории которого утверждены приказом Росохранкультуры от 25 января 2011 г. № 77;

– объект культурного наследия федерального значения (ансамбль) «Усадьба, XIX в.» по адресу: город Москва, Дубининская улица, дом 51, границы территории которого утверждены приказом Росохранкультуры от 24 сентября 2010 г. № 18-Р;

– объект культурного наследия федерального значения «Дом жилой, 1-я треть XIX в.» по адресу: город Москва, Дубининская улица, дом 53, границы территории которого утверждены приказом Росохранкультуры от 26 января 2011 г. № 97;

– объект культурного наследия регионального значения (ансамбль) «Городская усадьба Скворцовых, XIX в., архитектор Н.П. Краснов.» по адресу: город Москва, Кожевническая улица, дом 13, строение 1, границы территории которого утверждены постановлением Правительства Москвы от 3 августа 2010 г. № 672-ПП «Об утверждении границ территорий объектов культурного наследия (памятников истории и культуры), расположенных между Садовым кольцом и границей Центрального административного округа города Москвы»;

– объект культурного наследия регионального значения «Водоемная башня на станции Москва-Товарная Рязано-Уральской железной дороги, 1898 г., инженер Н.А. Виноградов» по адресу: город Москва, 1-й Павелецкий проезд, сооружение 1/42, корпус 2, строение 1, границы территории которого утверждены приказом Департамента культурного наследия города Москвы от 24 октября 2018 г. № 822;

– выявленный объект культурного наследия «Товарищество кожевенной и суконной фабрик» Алексея Бахрушина и сыновья» (в основе усадьбы XVIII – нач. XIX вв.)» по адресу: город Москва, Кожевническая улица, дом 8/4, строение 1, дом 8, строение 2 (Протокол секции № 1 «Историко-культурная экспертиза объектов» при Департаменте культурного наследия города Москвы от 19 февраля 2009 г. № 1/37).

Проектом планировки территории линейного объекта предусмотрены мероприятия на земельных участках, непосредственно связанных с земельными участками в границах территорий следующих объектов культурного наследия:

– объект культурного наследия федерального значения (ансамбль) «Павловская больница» по адресу: город Москва, Павловская улица, дом 25; дом 25, строения 7, 8, 13, 19, 28, границы территории которого утверждены приказом Росохранкультуры от 26 января 2011 г. № 119;

– объект культурного наследия федерального значения «Палаты, XVII–XVIII вв.» по адресу: город Москва, Кожевническая улица, дом 21, строение 1, границы территории которого утверждены постановлением Правительства Москвы от 3 августа 2010 г. № 672-ПП «Об утверждении границ территорий объектов культурного наследия (памятников истории и культуры), расположенных между Садовым кольцом и границей Центрального административного округа города Москвы»;

– объект культурного наследия федерального значения «Палаты, XVII в.» по адресу: город Москва, Кожевническая улица, дом 22, границы территории которого утверждены приказом Росохранкультуры от 26 января 2011 г. № 106;

– объект культурного наследия регионального значения (произведения ландшафтной архитектуры и садово-паркового искусства (сады, парки, скверы, бульвары) «Павловская больница» по адресу: город Москва, Павловская улица, дом 25 (принят под государственную охрану Решением Исполкома Московского городского совета народных депутатов (Мосгорисполкома) от 2 января 1979 г. № 3);

– объект культурного наследия регионального значения «Жилой дом Крашенинниковых, 1800 г., 1810-е гг., 1896 г.» по адресу: город Москва, Кожевническая улица, дом 20, строение 19, границы территории которого

утверждены приказом Департамента культурного наследия города Москвы от 9 июня 2018 г. № 438;

– выявленный объект культурного наследия «Церковь Григория Неокесарийского с покойницей при Павловской больнице, 1886 г., 1889 г., архитектор Д.Н. Чичагов» по адресу: город Москва, Павловская улица, дом 25, строение 14 (принят под государственную охрану распоряжением Департамента культурного наследия города Москвы от 28 ноября 2014 г. № 1042);

– выявленный объект культурного наследия (ансамбль) «Даниловский монастырь, 1876 г., архитектор В.Н. Карнеев» по адресу: город Москва, улица Даниловский Вал, дом 22, строение 18, строение 19 (принят под государственную охрану приказом Департамента культурного наследия города Москвы от 16 ноября 2017 г. № 910);

– выявленный объект культурного наследия «Жилой дом, нач. XIX в.», по адресу: город Москва, улица Даниловский Вал, дом 13А (принят под государственную охрану Историко-культурным экспертным советом Комитета по культурному наследию города Москвы, Протокол секции № 1 «Историко-культурная экспертиза объектов» от 19 февраля 2009 г. № 1/37);

– выявленный объект культурного наследия «Даниловский монастырь» по адресу: город Москва, улица Даниловский Вал, дом 22, строение 5, строение 7, строение 8 (Протокол секции № 1 «Историко-культурная экспертиза объектов» при Департаменте культурного наследия города Москвы от 19 февраля 2009 г. № 1/37).

В границах подготовки проекта планировки территории частично расположены:

– объект археологического наследия федерального значения – достопримечательное место «Территория культурного слоя Даниловского монастыря, XIII–XX вв. н.э.» (принят под государственную охрану Указом Президента Российской Федерации от 20 февраля 1995 г. № 176 «Об утверждении Перечня объектов исторического и культурного наследия федерального (общероссийского) значения»);

– объект археологического наследия федерального значения – достопримечательное место «Территория культурного слоя «Даниловской слободы», XVI–XVII вв. н.э.» (принят под государственную охрану Указом Президента Российской Федерации от 20 февраля 1995 г. № 176);

– объект археологического наследия федерального значения – достопримечательное место «Территория культурного слоя «Кожевнической слободы», XVI–XVII вв. н.э.» (принят под государственную охрану Указом Президента Российской Федерации от 20 февраля 1995 г. № 176);

– выявленный объект археологического наследия (достопримечательное место) «Культурный слой в границах города Москвы XVIII в. (Камер-Коллежского вала)» в соответствии с приказом Департамента культурного наследия города Москвы от 14 ноября 2017 г. № 885 «О включении выявленного объекта археологического наследия «Культурный слой в границах города Москвы XVIII в. (Камер-Коллежского вала)» в перечень выявленных объектов культурного наследия города Москвы и об утверждении границ его территории»;

– объединенные охранные зоны объектов культурного наследия № 235, 236, 237, границы которых утверж-

дены постановлениями Правительства Москвы от 7 июля 1998 г. № 545; от 7 июля 1998 г. № 229; от 7 июля 1998 г. № 229А; от 19 сентября 2006 г. № 713-ПП;

– зона регулирования застройки и хозяйственной деятельности № 1, границы которой утверждены постановлением Правительства Москвы от 7 июля 1998 г. № 545 «Об утверждении зон охраны центральной части г. Москвы (в пределах Камер-Коллежского вала)»;

– зона охраняемого природного ландшафта № 5, границы которой утверждены постановлением Правительства Москвы от 7 июля 1998 г. № 545;

– зона охраняемого культурного слоя № 1, границы которой утверждены постановлением Правительства Москвы от 7 июля 1998 г. № 545.

В соответствии с пунктами 2 и 3 статьи 36 Федерального закона от 25 июня 2002 г. № 73-ФЗ «Об объектах культурного наследия (памятниках истории и культуры) народов Российской Федерации» изыскательские, проектные земляные, строительные и иные работы в границах территории указанных выше объектов культурного наследия и выявленных объектов культурного наследия, в том числе объектов археологического наследия и выявленных объектов археологического наследия, а также на земельных участках, непосредственно связанных с земельными участками в границах территории указанных объектов, должны проводиться при условии соблюдения установленных статьей 5.1 указанного Федерального закона от 25 июня 2002 г. № 73-ФЗ требований к осуществлению деятельности в границах территории объекта

культурного наследия, особого режима использования земельного участка, в границах которого располагается объект археологического наследия, и при условии реализации согласованных соответствующим органом охраны обязательных разделов об обеспечении сохранности указанных объектов культурного наследия в проектах проведения таких работ или проектов обеспечения сохранности указанных объектов культурного наследия либо плана проведения спасательных археологических полевых работ, включающих оценку воздействия проводимых работ на указанные объекты культурного наследия, выявленные объекты культурного наследия, в том числе объекты археологического наследия и выявленные объекты археологического наследия.

#### 2.8. Мероприятия по охране окружающей среды

В целях реализации мероприятий проекта планировки территории линейного объекта потребуется осуществить мероприятия по охране окружающей среды, в том числе инженерную защиту территории и объектов от подтопления ориентировочной площадью 1,02 га.

#### 2.9. Мероприятия по защите территории от чрезвычайных ситуаций природного и техногенного характера, в том числе по обеспечению пожарной безопасности и гражданской обороны

Мероприятия по обеспечению гражданской обороны проектом планировки территории линейного объекта не предусматриваются.

#### 2.10. Перечень зон планируемого размещения линейных объектов к чертежу границ зон планируемого размещения линейных объектов

№ зоны на чертеже	Назначение зоны планируемого размещения	Наименование объекта	Характеристики объекта	
			Площадь, кв. м	Протяженность, м
1	2	3	4	5
1	Зона планируемого размещения объектов улично-дорожной сети	Проектируемый проезд № 1	14029,1	570,0
2	Зона планируемого размещения объектов улично-дорожной сети	Проектируемый проезд № 2	53824,0	1414,0
3	Зона планируемого размещения объектов улично-дорожной сети	Проектируемый проезд № 3	5889,9	310,0
4	Зона планируемого размещения объектов улично-дорожной сети	Проектируемый проезд № 4	3836,0	210,0
5	Зона планируемого размещения объектов улично-дорожной сети	Проектируемый проезд № 5	2853,0	220,0
6	Зона планируемого размещения объектов улично-дорожной сети	Проектируемый проезд № 6	2824,0	160,0
7	Зона планируемого размещения объектов улично-дорожной сети	Проектируемый проезд № 7	5843,4	340,0



№ зоны на чертеже	Назначение зоны планируемого размещения	Наименование объекта	Характеристики объекта	
			Площадь, кв. м	Протяженность, м
1	2	3	4	5
8	Зона планируемого размещения объектов улично-дорожной сети	Проектируемый проезд № 8	1060,1	78,0
9	Зона планируемого размещения объектов улично-дорожной сети	Проектируемый проезд № 1010	25377,7	1230,0
10	Зона планируемого размещения объектов улично-дорожной сети	Участок улицы Кожевнический Вражек	6248,2	90,0
11	Зона планируемого размещения объектов улично-дорожной сети	Участок Железнодорожного проезда	6637,6	240,0
12	Зона планируемого размещения объектов дорожно-мостового строительства	Путепровод по Жукову проезду через Павелецкое направление Московской железной дороги	13153,3	500,0
13	Зона планируемого размещения объектов дорожно-мостового строительства	Путепровод в створе Даниловской набережной – проектируемого проезда № 2 через Павелецкое направление Московской железной дороги	10121,3	910,0
14	Зона планируемого размещения объектов улично-дорожной сети	Подъезд к ЛОС	36,3	20,0
15	Зона планируемого размещения объектов улично-дорожной сети	Подъезд к ТП	40,4	10,0
16	Зона планируемого размещения объектов пешеходной инфраструктуры	Объект пешеходной инфраструктуры в створе Даниловской набережной – проектируемого проезда № 2 через Павелецкое направление Московской железной дороги	248,1	120,0
17	Зона планируемого размещения объектов улично-дорожной сети	Новоспасский мост с подходом и съездом со стороны Дербеневской набережной	16215,2	280,0
18	Зона планируемого размещения объектов улично-дорожной сети	Участок Шлюзовой набережной в районе Новоспасского моста	6177,7	140,0
19	Зона планируемого размещения объектов улично-дорожной сети	Участок Дербеневской набережной в районе 1-го и 3-го Дербеневских переулков	13988,0	280,0
20	Зона планируемого размещения объектов улично-дорожной сети	Участок Павелецкой набережной в районе примыкания 1-го Павелецкого проезда	7636,1	50,0
21	Зона планируемого размещения объектов улично-дорожной сети	Участок Павелецкой набережной в районе примыкания проектируемого проезда № 1	10192,6	230,0

№ зоны на чертеже	Назначение зоны планируемого размещения	Наименование объекта	Характеристики объекта	
			Площадь, кв. м	Протяженность, м
1	2	3	4	5
22	Зона планируемого размещения объектов улично-дорожной сети	Участок Даниловской набережной в районе планируемого путепровода через Павелецкое направление Московской железной дороги	25523,2	500
23	Зона планируемого размещения объектов улично-дорожной сети	Участок Дербеневской улицы	11801,3	500
24	Зона планируемого размещения объектов улично-дорожной сети	Участок Жукова проезда	3669,7	130
25	Зона планируемого размещения объектов улично-дорожной сети	Летниковская улица	1919459,7	800
26	Зона планируемого размещения объектов улично-дорожной сети	Участок Кожевнической улицы	8326,7	100
27	Зона планируемого размещения объектов улично-дорожной сети	1-й Кожевнический переулок	6026,3	320
28	Зона планируемого размещения объектов улично-дорожной сети	2-й Кожевнический переулок	1986,7	150
29	Зона планируемого размещения объектов улично-дорожной сети	3-й Кожевнический переулок	1354,0	90
30	Зона планируемого размещения объектов транспортной инфраструктуры	Въезд/выезд с Железнодорожного проезда на территорию ОРП	6912,1	-
31	Зона планируемого размещения объектов улично-дорожной сети	Участок 3-го Дербеневского переулка	257,2	35,0
32	Зона планируемого размещения объектов инженерной инфраструктуры	Трансформаторная подстанция	70,0	-
33	Зона планируемого размещения объектов инженерной инфраструктуры	Трансформаторная подстанция	81,0	-
34	Зона планируемого размещения объектов инженерной инфраструктуры	ЛОС	1198,9	-
35	Зона планируемого размещения объектов транспортной инфраструктуры	Объект транспортной инфраструктуры	3020,6	-

**2.11. Перечень зон планируемого размещения линейных объектов, подлежащих реконструкции в связи с изменением их местоположения, к чертежу границ зон планируемого размещения линейных объектов, подлежащих реконструкции в связи с изменением их местоположения**

№ зоны на чертеже	Назначение зоны планируемого размещения	Наименование объекта	Площадь, кв. м
1	2	3	4
1	Зона планируемого размещения объектов инженерной инфраструктуры	Инженерные коммуникации	271754,7
2	Зона планируемого размещения линейных объектов железнодорожной инфраструктуры	Объекты железнодорожной инфраструктуры	177307,0
3	Зона планируемого размещения объектов капитального строительства, планируемых в составе линейных объектов	Объекты железнодорожной инфраструктуры	92,1

**2.12. Перечень мероприятий по реализации проекта планировки территории линейного объекта и последовательность их выполнения**

Мероприятия, предусмотренные проектом планировки территории линейного объекта, планируются к реализации в один этап.

Проектом планировки территории линейного объекта предусматриваются:

- строительство проектируемого проезда № 1;
- строительство проектируемого проезда № 2;
- строительство проектируемого проезда № 3;
- строительство проектируемого проезда № 4;
- строительство проектируемого проезда № 5;
- строительство проектируемого проезда № 6;
- строительство проектируемого проезда № 7;
- строительство проектируемого проезда № 8;
- строительство проектируемого проезда № 1010;
- строительство участка улицы Кожевнический Вражек;
- строительство участка Железнодорожного проезда;
- строительство путепровода по Жукову проезду через Павелецкое направление Московской железной дороги с устройством одного лестничного схода и двух лифтов для МГН;
- строительство путепровода в створе Даниловской набережной – проектируемого проезда № 2 через Павелецкое направление Московской железной дороги с устройством двух лестничных сходов и двух лифтов для МГН;
- строительство въезда/выезда с Железнодорожного проезда на территорию ОРП;
- строительство подъезда к ЛОС;
- строительство подъезда к ТП;
- строительство объектов пешеходной инфраструктуры в створе Даниловской набережной – проектируемого проезда № 2 через Павелецкое направление Московской железной дороги;

- реконструкция Новоспасского моста с подходом и съезда на Новоспасский мост со стороны Дербеневской набережной;
- реконструкция участка Дербеневской набережной в районе 1-го и 3-го Дербеневских проездов;
- реконструкция участка Павелецкой набережной в районе примыкания 1-го Павелецкого проезда;
- реконструкция участка Павелецкой набережной в районе примыкания проектируемого проезда № 1;
- реконструкция участка Даниловской набережной в районе планируемого путепровода через Павелецкое направление Московской железной дороги;
- реконструкция участка Дербеневской улицы;
- реконструкция участка Жукова проезда;
- реконструкция Летниковской улицы;
- реконструкция участка Кожевнической улицы;
- реконструкция 1-го Кожевнического переулка;
- реконструкция 2-го Кожевнического переулка;
- реконструкция 3-го Кожевнического переулка;
- реконструкция участка Шлюзовой набережной в районе Новоспасского моста;
- реконструкция участка 3-го Дербеневского переулка;
- строительство объекта транспортной инфраструктуры;
- переустройство ОРП;
- устройство светофорных объектов;
- организация велодорожной сети;
- организация пешеходных подходов;
- благоустройство и озеленение территории;
- строительство ЛОС;
- строительство отдельно стоящей ТП 10/0,4 кВ;
- переустройство отдельно стоящей ТП 10/0,4кВ взамен существующей;
- перекладка и прокладка инженерных коммуникаций.

**3. Проект межевания территории**

**3.1. Графическая часть**

Чертеж межевания территории

Масштаб 1:2000  
район Замоскворечье города Москвы

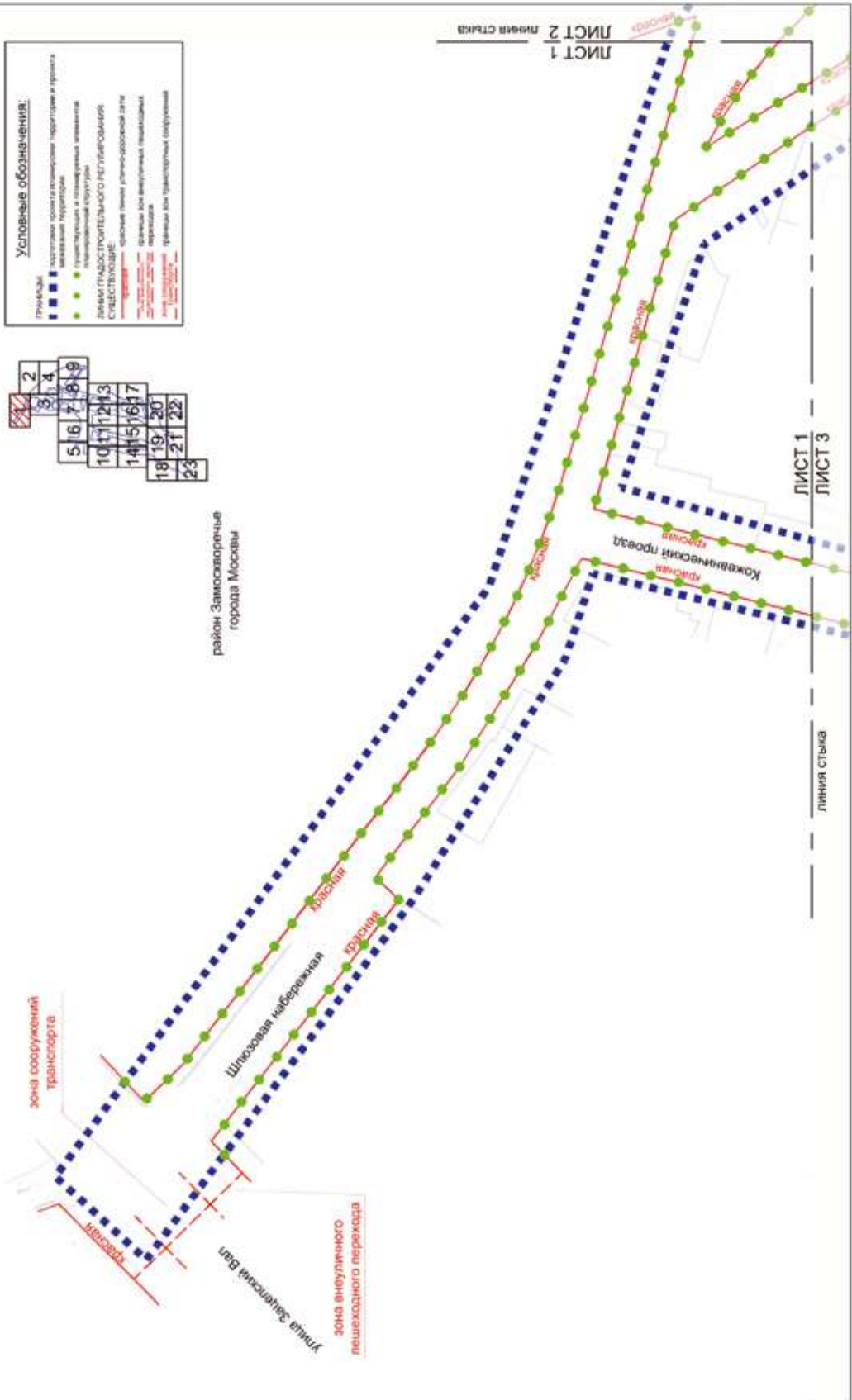
Лист 1 из 23

**Условные обозначения:**

- Границы
- существующая проектная граница территории и граница межевания территории
- существующая и планируемая инженерная инфраструктура
- Линия ГРАДОСТРОИТЕЛЬНОГО РЕГУЛИРОВАНИЯ
- СООБЩЕНИЕ
- граница для выделенных пешеходных переходов
- граница для транспортных сооружений



район Замоскворечье  
города Москвы









Масштаб 1:2000  
 Район Замоскворечье города Москвы  
 Даниловский район города Москвы  
 Лист 5 из 23

**Условные обозначения:**

**ГРАНИЦЫ:**

- ■ ■ ■ границы проекта планировки территории и проекта межевания территории
- район города Москвы
- ● ● ● существующая и планируемая элементная планировочная структура
- образующий и (или) смежный земельный участок

**ТЕРРИТОРИЯ ЗЕМЕЛЬНЫХ УЧАСТКОВ И ЧАСТЕЙ ЗЕМЕЛЬНЫХ УЧАСТКОВ В ТОМ ЧИСЛЕ:**

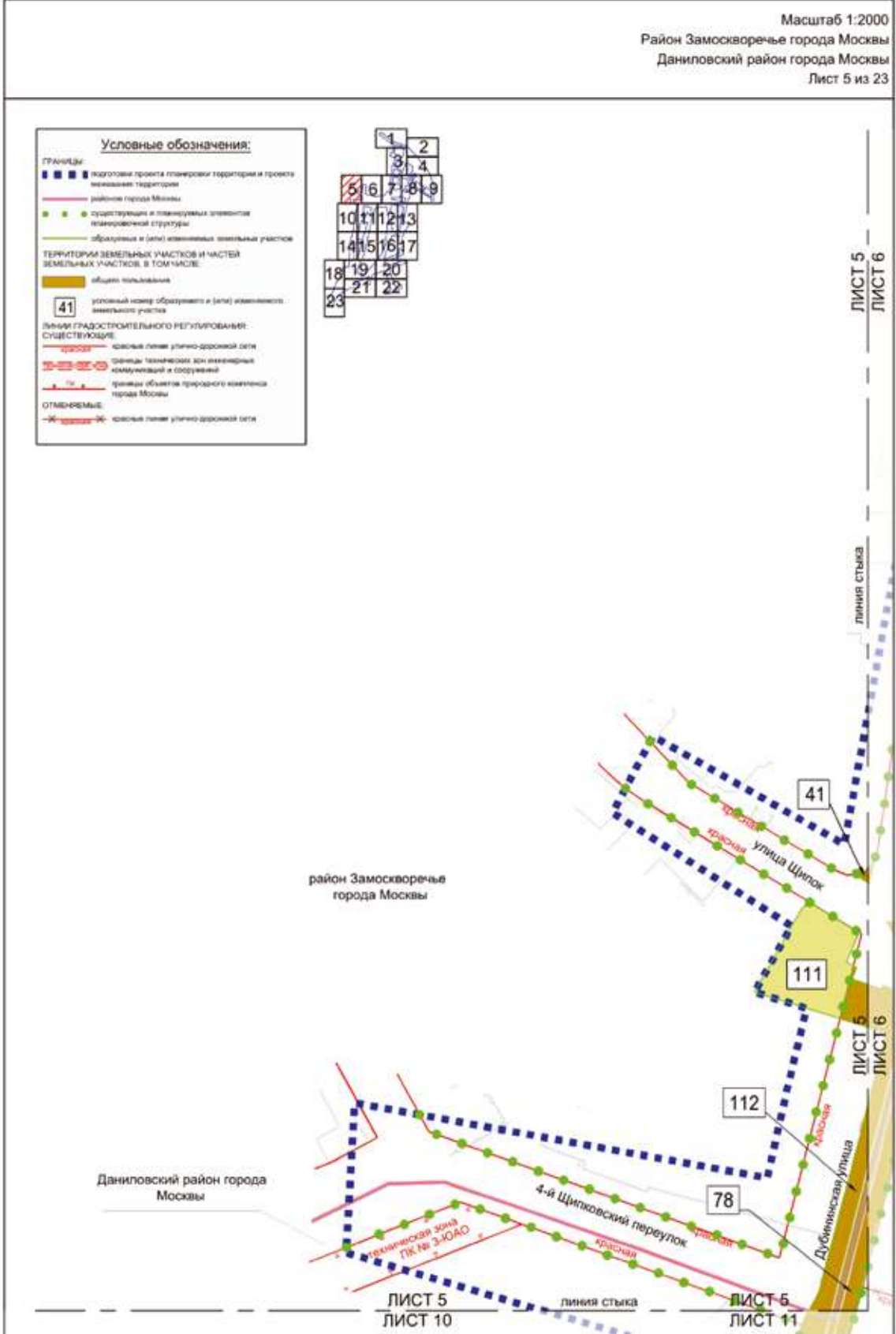
- общедоступные
- 41 условный номер образуемого и (или) смежного земельного участка

**ЛИНИИ ГРАДОСТРОИТЕЛЬНОГО РЕГУЛИРОВАНИЯ СУЩЕСТВУЮЩИЕ:**

- красная линия улично-дорожной сети
- граница территории для инженерных коммуникаций и сооружений
- граница объектов природного назначения города Москвы

**ОТМЕНЯЕМЫЕ:**

- Ж— красная линия улично-дорожной сети



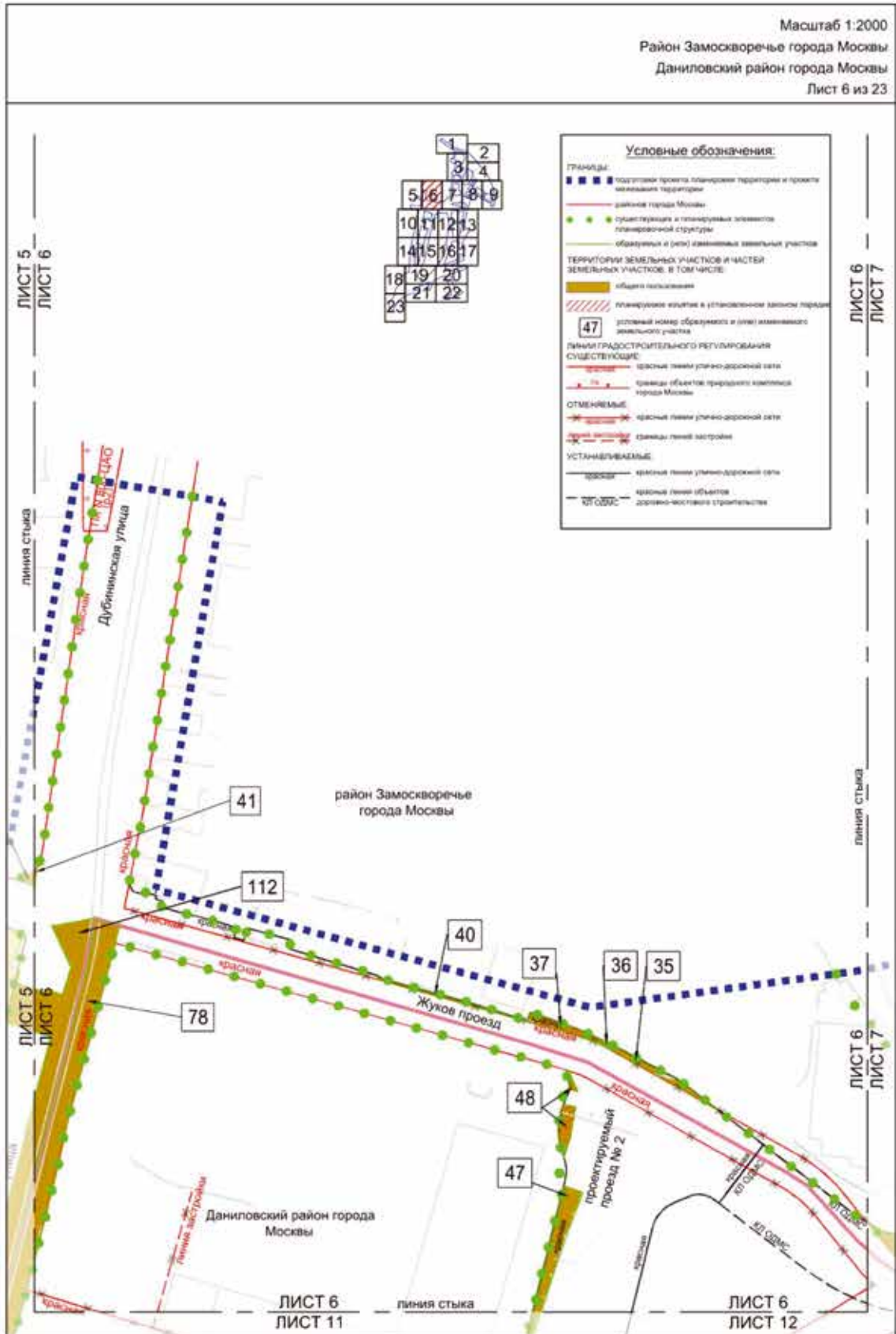
район Замоскворечье  
 города Москвы

Даниловский район города  
 Москвы

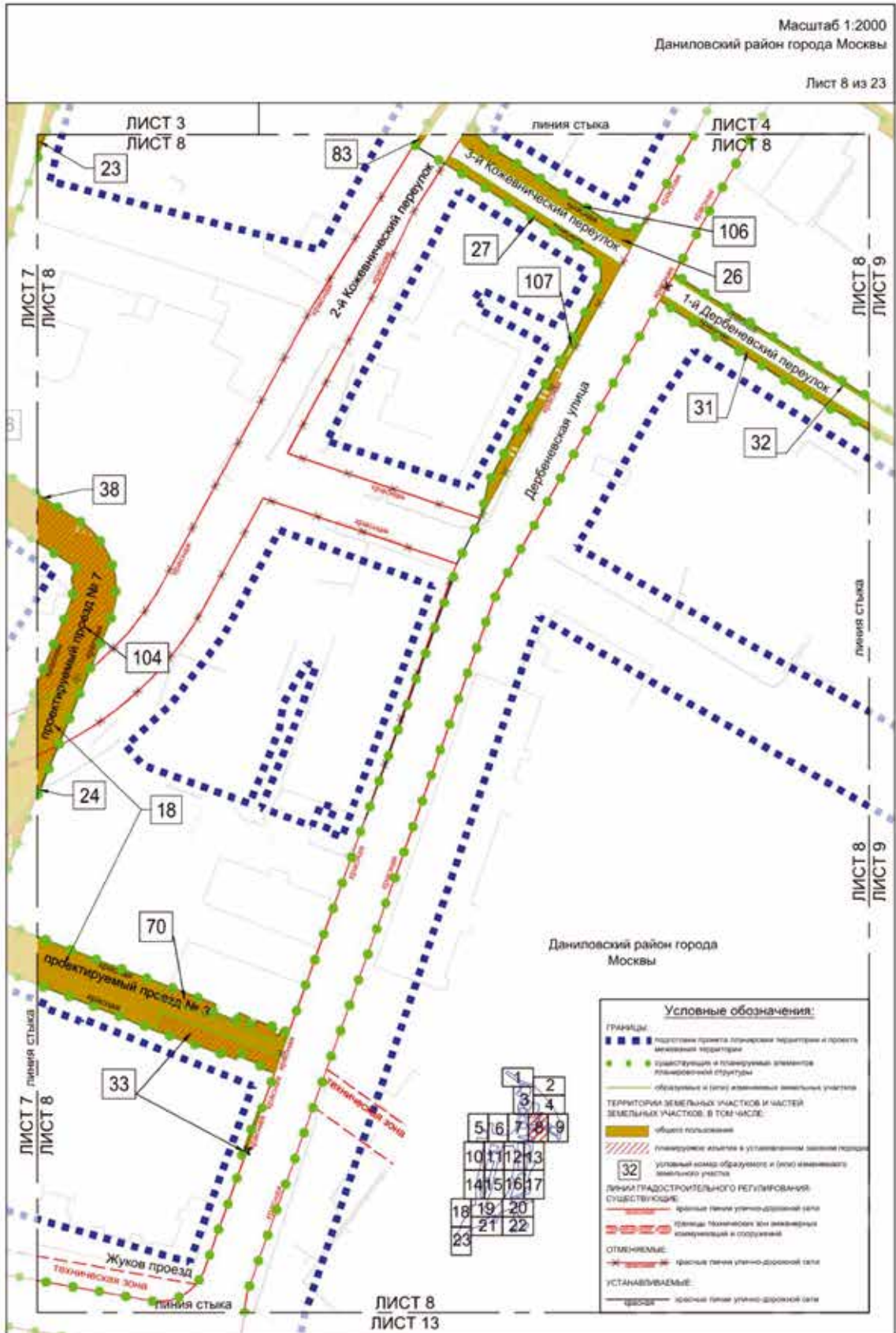
ЛИСТ 5  
 ЛИСТ 10

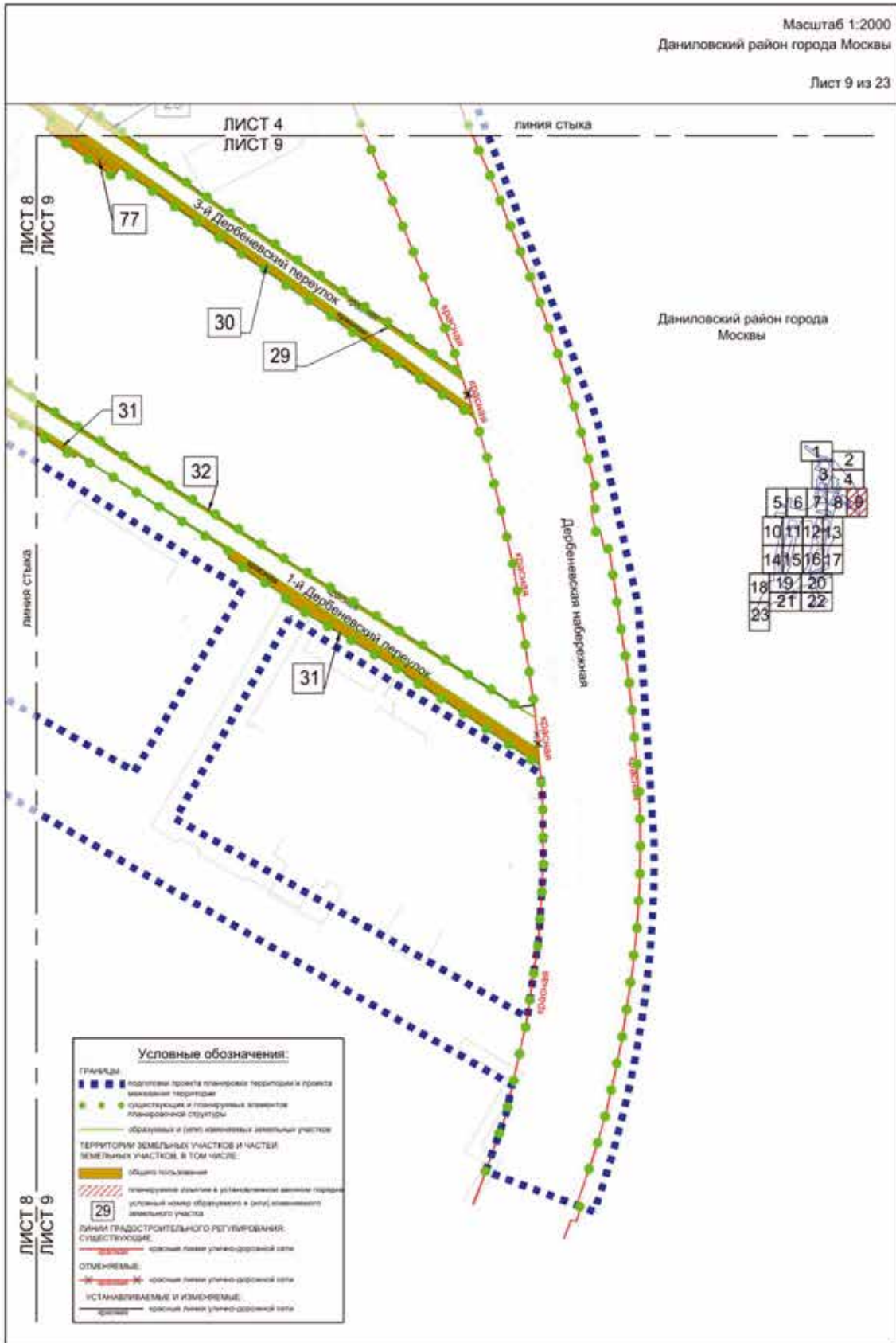
ЛИСТ 5  
 ЛИСТ 11











ЛИСТ 5  
ЛИСТ 10

линия стыка



Даниловский район города  
Москвы

Условные обозначения:	
<b>ГРАНЦЫ:</b>	
	подготовки проекта планировки территории и проекта застройки территории
	существующие и планируемые элементы планировой структуры
	образующих и (или) смежных земельных участков
<b>ТЕРРИТОРИИ ЗЕМЕЛЬНЫХ УЧАСТКОВ И ЧАСТЕЙ ЗЕМЕЛЬНЫХ УЧАСТКОВ, В ТОМ ЧИСЛЕ:</b>	
	общего пользования
	условный номер образуемого и (или) смежного земельного участка
<b>ЛИНИИ ГРАДОСТРОИТЕЛЬНОГО РЕГУЛИРОВАНИЯ СУЩЕСТВУЮЩИЕ:</b>	
	красная линия улично-дорожной сети
	границы объектов природного комплекса города Москвы
<b>ОТМЕНЯЕМЫЕ:</b>	
	красная линия улично-дорожной сети
	границы зеленых насаждений
<b>УСТАНОВЛИВАЕМЫЕ:</b>	
	красная линия улично-дорожной сети

ЛИСТ 10  
ЛИСТ 14

линия стыка

ЛИСТ 10  
ЛИСТ 14

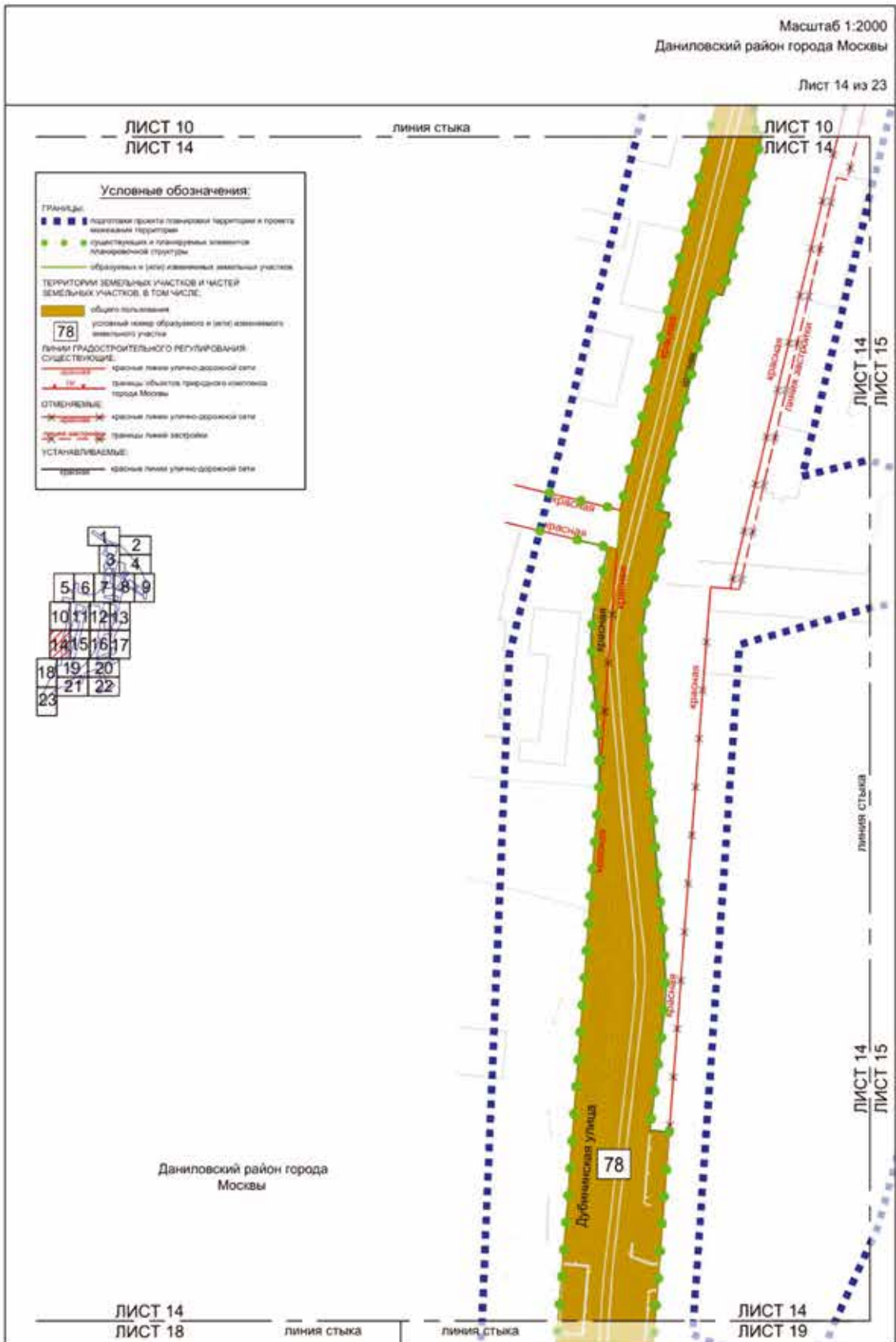




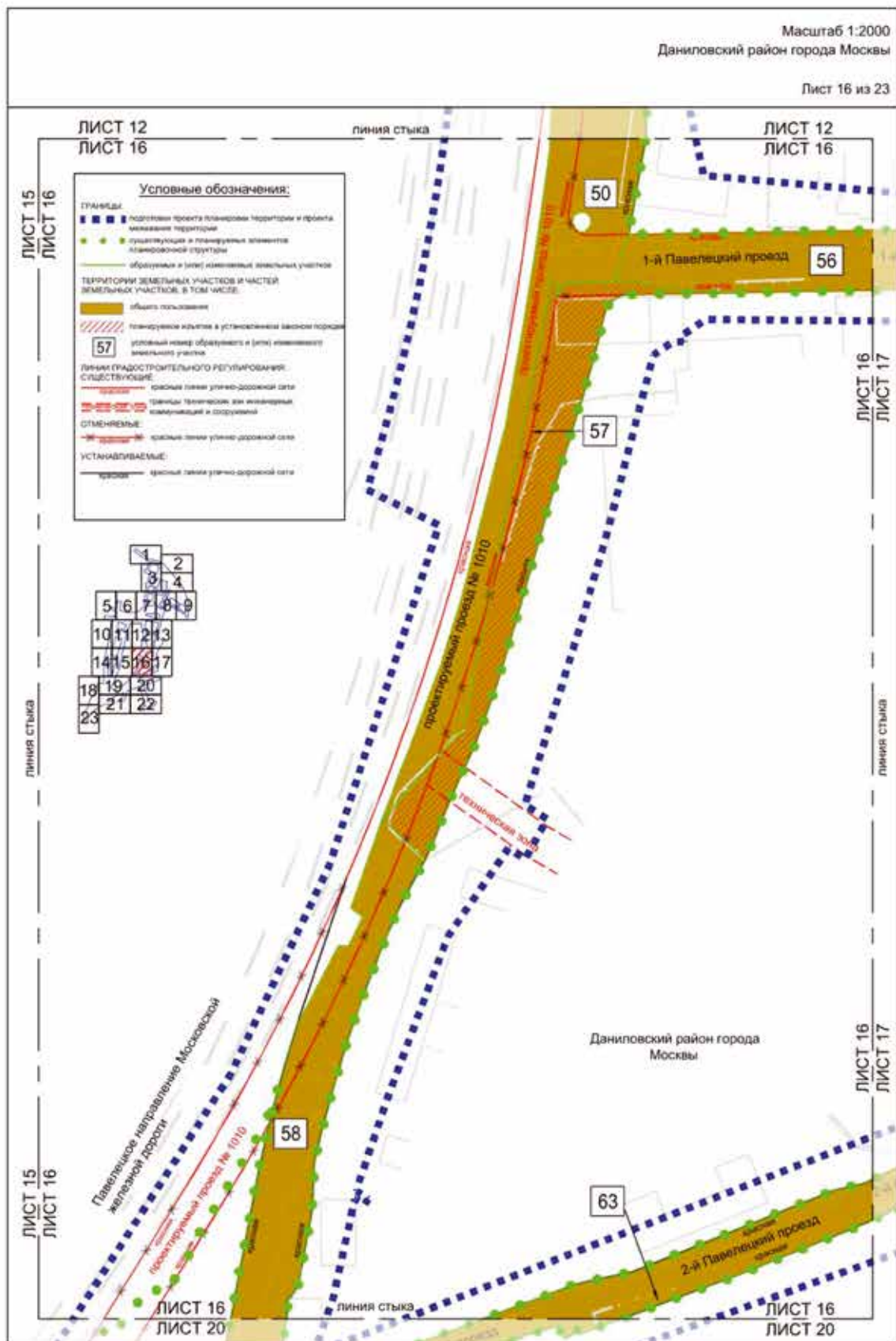
















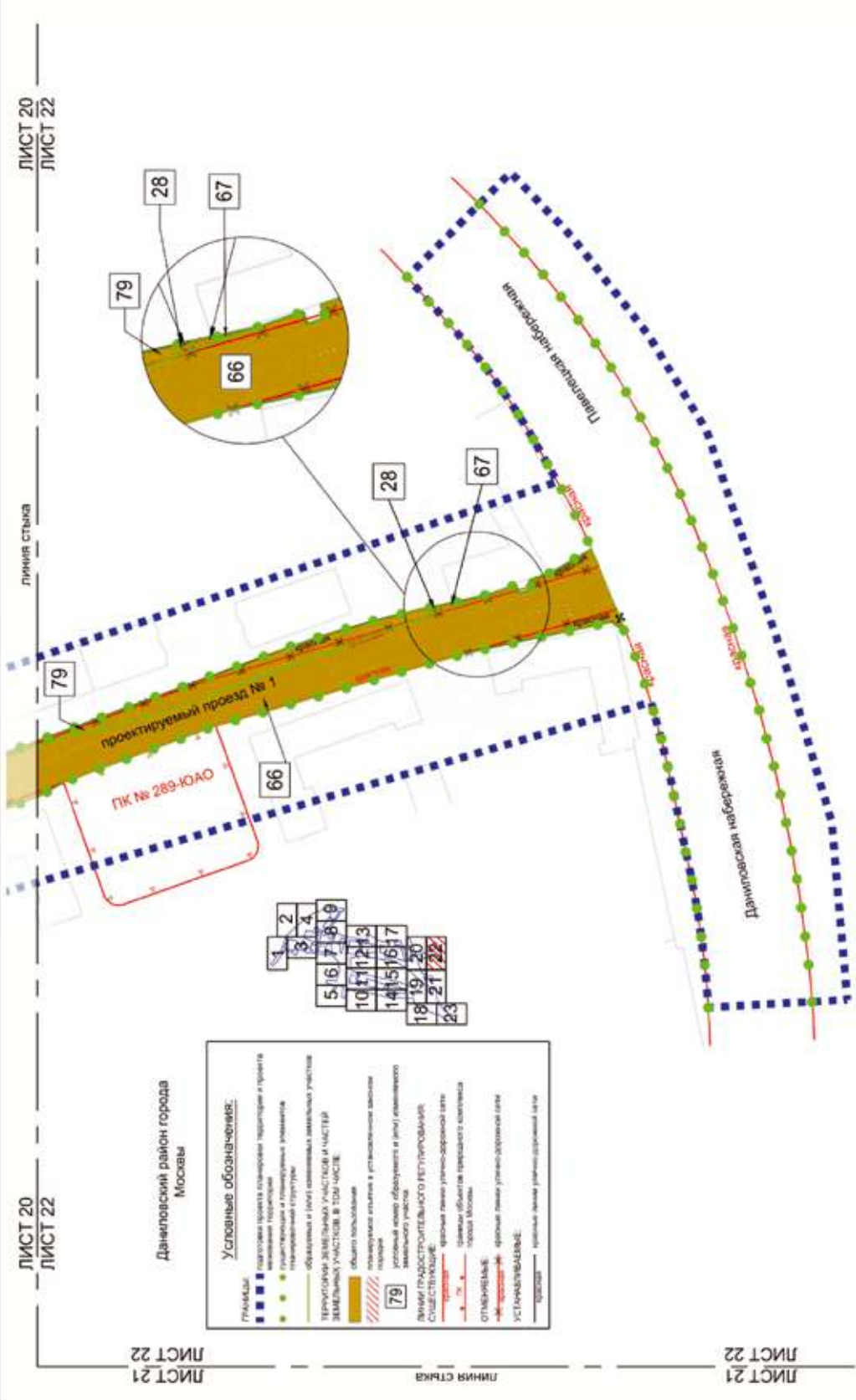








Масштаб 1:2000  
 Данниловский район города Москвы  
 Лист 22 из 23





### 3.2. Пояснительная записка

#### 3.2.1. Перечень образуемых и (или) изменяемых земельных участков к чертежу межевания территории

Условный номер образуемого и (или) изменяемого земельного участка на чертеже	Номера характерных точек образуемых и (или) изменяемых земельных участков	Кадастровые номера земельных участков, из которых образуется земельный участок	Площадь образуемого и (или) изменяемого земельного участка, кв.м	Способ образования земельного участка	Сведения об отнесении (неотнесении) образуемых земельных участков к территории общего пользования	Перечень земельных участков, в отношении которых предполагаются резервирование и (или) изъятие
1	2	3	4	5	6	7
1	1-7	77:01:0006017:18	24	Раздел земельного участка 77:01:0006017:18	Отнесен	77:01:0006017:18 – изъятие 24 кв.м
2	1-4	77:01:0006017:1002	17	Раздел земельного участка 77:01:0006017:1002	Отнесен	77:01:0006017:1002 – изъятие 17 кв.м
3	1-4	77:01:0006017:1002	13	Раздел земельного участка 77:01:0006017:1002	Отнесен	77:01:0006017:1002 – изъятие 13 кв.м
4	1-9	77:01:0006017:47	83	Раздел земельного участка 77:01:0006017:47	Отнесен	77:01:0006017:47 – изъятие 83 кв.м
5	1-56	-	1297	Образование из земель, государственная собственность на которые не разграничена	Отнесен	-
6	1-4	-	50	Образование из земель, государственная собственность на которые не разграничена	Отнесен	-
7	1-4	77:05:0001001:6425	125	Раздел земельного участка 77:05:0001001:6425	Отнесен	-
8	1-48	-	596	Образование из земель, государственная собственность на которые не разграничена	Отнесен	-

Условный номер образуемого и (или) изменяемого земельного участка на чертеже	Номера характерных точек образуемых и (или) изменяемых земельных участков	Кадастровые номера земельных участков, из которых образуются земельный участок	Площадь образуемого и (или) изменяемого земельного участка, кв.м	Способ образования земельного участка	Сведения об отнесении (неотнесении) образуемых земельных участков к территории общего пользования	Перечень земельных участков, в отношении которых предполагаются резервирование и (или) изъятие
1	2	3	4	5	6	7
9	1-18	77:01:0006017:50	332	Раздел земельного участка 77:01:0006017:50	Отнесен	-
10	1-44	-	1630	Образование из земель, государственная собственность на которые не разграничена	Отнесен	-
11	1-16	77:01:0006017:3203	486	Раздел земельного участка 77:01:0006017:3203	Отнесен	-
12	1-9	77:01:0006017:3204	52	Раздел земельного участка 77:01:0006017:3204	Отнесен	-
13	1-6	77:01:0006017:3206	59	Раздел земельного участка 77:01:0006017:3206	Отнесен	-
14	1-25	-	635	Образование из земель, государственная собственность на которые не разграничена	Отнесен	-
15	1-5	-	17	Образование из земель, государственная собственность на которые не разграничена	Отнесен	-
16	1-6	77:05:0001001:6	50	Раздел земельного участка 77:05:0001001:6	Отнесен	77:05:0001001:6 – изъятие 50 кв.м

Условный номер образуемого и (или) изменяемого земельного участка на чертеже	Номера характерных точек образуемых и (или) изменяемых земельных участков	Кадастровые номера земельных участков, из которых образуется земельный участок	Площадь образуемого и (или) изменяемого земельного участка, кв.м	Способ образования земельного участка	Сведения об отнесении (неотнесении) образуемых земельных участков к территории общего пользования	Перечень земельных участков, в отношении которых предполагается резервирование и (или) изъятие
1	2	3	4	5	6	7
17	1-31	77:05:0001001:124	891	Раздел земельного участка 77:05:0001001:124	Отнесен	-
18	1-84	-	3809	Образование из земель, государственная собственность на которые не разграничена	Отнесен	-
19	1-33	77:05:0001001:130	1932	Раздел земельного участка 77:05:0001001:130	Отнесен	-
20	1-9	-	328	Образование из земель, государственная собственность на которые не разграничена	Отнесен	-
21	1-60	-	1095	Образование из земель, государственная собственность на которые не разграничена	Отнесен	-
22	1-14	-	235	Образование из земель, государственная собственность на которые не разграничена	Отнесен	-
23	1-39	77:05:0001001:5	2014	Раздел земельного участка 77:05:0001001:5	Отнесен	77:05:0001001:5 – изъятие 2014 кв.м
24	1-11	77:05:0001001:134	129	Раздел земельного участка 77:05:0001001:134	Отнесен	77:05:0001001:134 – изъятие 129 кв.м

Условный номер образуемого и (или) изменяемого земельного участка на чертеже	Номера характерных точек образуемых и (или) изменяемых земельных участков	Кадастровые номера земельных участков, из которых образуется земельный участок	Площадь образуемого и (или) изменяемого земельного участка, кв.м	Способ образования земельного участка	Сведения об отнесении (неотнесении) образуемых земельных участков к территории общего пользования	Перечень земельных участков, в отношении которых предполагается резервирование и (или) изъятие
1	2	3	4	5	6	7
25	1-5	77:05:0001001:4510	120	Раздел земельного участка 77:05:0001001:4510	Отнесен	-
26	1-38	-	449	Образование из земель, государственная собственность на которые не разграничена	Отнесен	-
27	1-31	-	719	Образование из земель, государственная собственность на которые не разграничена	Отнесен	-
28	1-4	77:05:0001002:6519	11	Раздел земельного участка 77:05:0001002:6519	Отнесен	77:05:0001002:6519 – изъятие 11 кв.м
29	1-21	-	517	Образование из земель, государственная собственность на которые не разграничена	Отнесен	-
30	1-24	-	893	Образование из земель, государственная собственность на которые не разграничена	Отнесен	-
31	1-33	-	1120	Образование из земель, государственная собственность на которые не разграничена	Отнесен	-

Условный номер образуемого и (или) изменяемого земельного участка на чертеже	Номера характерных точек образуемых и (или) изменяемых земельных участков	Кадастровые номера земельных участков, из которых образуется земельный участок	Площадь образуемого и (или) изменяемого земельного участка, кв.м	Способ образования земельного участка	Сведения об отнесении (неотнесении) образуемых земельных участков к территории общего пользования	Перечень земельных участков, в отношении которых предполагается резервирование и (или) изъятие
1	2	3	4	5	6	7
32	1-11	-	461	Образование из земель, государственная собственность на которые не разграничена	Отнесен	-
33	1-11, 12-15	77:05:0001001:25	414	Раздел земельного участка 77:05:0001001:25	Отнесен	77:05:0001001:25 – изъятие 414 кв.м
34	1-40	-	210	Образование из земель, государственная собственность на которые не разграничена	Отнесен	-
35	1-13	-	114	Образование из земель, государственная собственность на которые не разграничена	Отнесен	-
36	1-4	77:01:0006016:50	5	Раздел земельного участка 77:01:0006016:50	Отнесен	77:01:0006016:50 – изъятие 5 кв.м
37	1-17	77:01:0006016:54	97	Раздел земельного участка 77:01:0006016:54	Отнесен	77:01:0006016:54 – изъятие 97 кв.м
38	1-32	77:05:0001001:4	610	Раздел земельного участка 77:05:0001001:4	Отнесен	77:05:0001001:4 – изъятие 610 кв.м
39	1-31	77:05:0001001:6411	1703	Раздел земельного участка 77:05:0001001:6411	Отнесен	77:05:0001001:6411 – изъятие 1703 кв.м

Условный номер образуемого и (или) изменяемого земельного участка на чертеже	Номера характерных точек образуемых и (или) изменяемых земельных участков	Кадастровые номера земельных участков, из которых образуется земельный участок	Площадь образуемого и (или) изменяемого земельного участка, кв.м	Способ образования земельного участка	Сведения об отнесении (неотнесении) образуемых земельных участков к территории общего пользования	Перечень земельных участков, в отношении которых предполагаются резервирование и (или) изъятие
1	2	3	4	5	6	7
40	1-10	-	53	Образование из земель, государственная собственность на которые не разграничена	Отнесен	-
41	1-7	-	24	Образование из земель, государственная собственность на которые не разграничена	Отнесен	-
42	1-46	-	1406	Образование из земель, государственная собственность на которые не разграничена	Отнесен	77:05:0000000:13670 – изъятие 854 кв.м
43	1-16	-	1304	Образование из земель, государственная собственность на которые не разграничена	Отнесен	-
44	1-19	77:05:0001003:31	350	Перераспределение земельного участка 77:05:0001003:31 и земель, государственная собственность на которые не разграничена	Отнесен	-
45	1-12	77:05:0001003:32	747	Раздел земельного участка 77:05:0001003:32	Отнесен	77:05:0001003:32 – изъятие 747 кв.м
46	1-17	77:05:0001003:27	1645	Раздел земельного участка 77:05:0001003:27	Отнесен	77:05:0001003:27 – изъятие 1645 кв.м



Условный номер образуемого и (или) изменяемого земельного участка на чертеже	Номера характерных точек образуемых и (или) изменяемых земельных участков	Кадастровые номера земельных участков, из которых образуется земельный участок	Площадь образуемого и (или) изменяемого земельного участка, кв.м	Слобод образования земельного участка	Сведения об отнесении (неотнесении) образуемых земельных участков к территории общего пользования	Перечень земельных участков, в отношении которых предполагаются резервирование и (или) изъятие
1	2	3	4	5	6	7
47	1-10	-	362	Образование из земель, государственная собственность на которые не разграничена	Отнесен	-
48	1-16, 17-26	77:05:0001003:21	113	Раздел земельного участка 77:05:0001003:21	Отнесен	77:05:0001003:21 – изъятие 113 кв.м
49	1-3	77:05:0001002:25	19	Раздел земельного участка 77:05:0001002:25	Отнесен	77:05:0001002:25 – изъятие 19 кв.м
50	1-59, 60-96	77:05:0001002:70	8826	Перераспределение земельного участка 77:05:0001002:70 и земель, государственная собственность на которые не разграничена	Отнесен	-
51	1-30	77:05:0001002:7743	907	Раздел земельного участка 77:05:0001002:7743	Отнесен	77:05:0001002:7743 – изъятие 907 кв.м
52	1-69	77:05:0001002:1	2643	Перераспределение земельного участка 77:05:0001002:1 и земель, государственная собственность на которые не разграничена	Отнесен	77:05:0001002:1 – изъятие 2643 кв.м
53	1-8, 9-24	77:05:0001002:9	75	Раздел земельного участка 77:05:0001002:9	Отнесен	77:05:0001002:9 – изъятие 75 кв.м

Условный номер образуемого и (или) изменяемого земельного участка на чертеже	Номера характерных точек образуемых и (или) изменяемых земельных участков	Кадастровые номера земельных участков, из которых образуется земельный участок	Площадь образуемого и (или) изменяемого земельного участка, кв.м	Способ образования земельного участка	Сведения об отнесении (неотнесении) образуемых земельных участков к территории общего пользования	Перечень земельных участков, в отношении которых предполагаются резервирование и (или) изъятие
1	2	3	4	5	6	7
54	1-125	77:05:0001002:66; 77:05:0001001:107, 77:05:0001002:70, 77:05:0001001:102	12745	Перераспределение земельных участков: 77:05:0001002:66, 77:05:0001001:107, 77:05:0001002:70, 77:05:0001001:102 и земель, государственная собственность на которые не разграничена	Отнесен	-
55	1-27	77:05:0001002:31	4704	Раздел земельного участка 77:05:0001002:31	Отнесен	-
56	1-34	77:05:0001002:70	3616	Перераспределение земельного участка 77:05:0001002:70 и земель, государственная собственность на которые не разграничена	Отнесен	-
57	1-64	77:05:0001002:79	4152	Раздел земельного участка 77:05:0001002:79	Отнесен	77:05:0001002:79 – изъятие 4152 кв.м
58	1-58	-	5213	Образование из земель, государственная собственность на которые не разграничена	Отнесен	-
59	1-8	77:05:0001002:33	35	Раздел земельного участка 77:05:0001002:33	Отнесен	77:05:0001002:33 – изъятие 35 кв.м

Условный номер образуемого и (или) изменяемого земельного участка на чертеже	Номера характерных точек образуемых и (или) изменяемых земельных участков	Кадастровые номера земельных участков, из которых образуется земельный участок	Площадь образуемого и (или) изменяемого земельного участка, кв.м	Способ образования земельного участка	Сведения об отнесении (неотнесении) образуемых земельных участков к территории общего пользования	Перечень земельных участков, в отношении которых предполагаются резервирование и (или) изъятие
1	2	3	4	5	6	7
60	1-8	77:05:0001002:47	43	Раздел земельного участка 77:05:0001002:47	Отнесен	-
61	1-7	77:05:0001002:5855	278	Перераспределение земельного участка 77:05:0001002:5855 и земель, государственная собственность на которые не разграничена	Отнесен	-
62	1-5	77:05:0001002:3	9	Раздел земельного участка 77:05:0001002:3	Отнесен	-
63	1-121	77:05:0001002:68	9523	Перераспределение земельного участка 77:05:0001002:68 и земель, государственная собственность на которые не разграничена	Отнесен	-
64	1-9	-	23	Образование из земель, государственная собственность на которые не разграничена	Отнесен	-

Условный номер образуемого и (или) изменяемого земельного участка на чертеже	Номера характерных точек образуемых и (или) изменяемых земельных участков	Кадастровые номера земельных участков, из которых образуется земельный участок	Площадь образуемого и (или) изменяемого земельного участка, кв.м	Способ образования земельного участка	Сведения об отнесении (неотнесении) образуемых земельных участков к территории общего пользования	Перечень земельных участков, в отношении которых предполагаются резервирование и (или) изъятие
1	2	3	4	5	6	7
65	1-69	77:05:0001002:71, 77:05:0001002:67, 77:05:0001002:68	20347	Перераспределение земельных участков: 77:05:0001002:71, 77:05:0001002:67, 77:05:0001002:68 и земель, государственная собственность на которые не разграничена	Отнесен	-
66	1-41	-	6513	Образование из земель, государственная собственность на которые не разграничена	Отнесен	-
67	1-8	77:05:0001002:5	25	Раздел земельного участка 77:05:0001002:5	Отнесен	77:05:0001002:5 – изъятие 25 кв.м
68	1-85	77:05:0001002:67	5167	Перераспределение земельного участка 77:05:0001002:67 и земель, государственная собственность на которые не разграничена	Отнесен	-
69	1-38	77:05:0001002:10	2843	Раздел земельного участка 77:05:0001002:10	Отнесен	77:05:0001002:10 – изъятие 2843 кв.м
70	1-18	77:05:0001001:41	255	Раздел земельного участка 77:05:0001001:41	Отнесен	77:05:0001001:41 – изъятие 255 кв.м
71	1-22	77:05:0001002:6	1091	Раздел земельного участка 77:05:0001002:6	Отнесен	-

Условный номер образуемого и (или) изменяемого земельного участка на чертеже	Номера характерных точек образуемых и (или) изменяемых земельных участков	Кадастровые номера земельных участков, из которых образуется земельный участок	Площадь образуемого и (или) изменяемого земельного участка, кв.м	Способ образования земельного участка	Сведения об отнесении (неотнесении) образуемых земельных участков к территории общего пользования	Перечень земельных участков, в отношении которых предполагаются резервирование и (или) изъятие
1	2	3	4	5	6	7
72	1-6	77:05:0001002:67	22	Раздел земельного участка 77:05:0001002:67	Отнесен	-
73	1-7	77:05:0001019:6	18	Раздел земельного участка 77:05:0001019:6	Отнесен	-
74	1-4	77:05:0000000:13652	70	Раздел земельного участка 77:05:0000000:13652	Отнесен	77:05:0000000:13652 – изъятие 70 кв.м
75	1-8	-	43	Образование из земель, государственная собственность на которые не разграничена	Отнесен	-
76	1-6, 7-11	77:05:0001003:34	10	Раздел земельного участка 77:05:0001003:34	Отнесен	77:05:0001003:34 – изъятие 10 кв.м
77	1-4	77:05:0001001:6414	157	Раздел земельного участка 77:05:0001001:6414	Отнесен	77:05:0001001:6414 – изъятие 157 кв.м
78	1-177	77:05:0001004:64, 77:05:0001003:31	29531	Перераспределение земельных участков: 77:05:0001004:64, 77:05:0001003:31 и земель, государственная собственность на которые не разграничена	Отнесен	-
79	1-28	77:05:0001002:6514	1347	Раздел земельного участка 77:05:0001002:6514	Отнесен	-

Условный номер образуемого и (или) изменяемого земельного участка на чертеже	Номера характерных точек образуемых и (или) изменяемых земельных участков	Кадастровые номера земельных участков, из которых образуется земельный участок	Площадь образуемого и (или) изменяемого земельного участка, кв.м	Способ образования земельного участка	Сведения об отнесении (неотнесении) образуемых земельных участков к территории общего пользования	Перечень земельных участков, в отношении которых предполагаются резервирование и (или) изъятие
1	2	3	4	5	6	7
80	1-22	77:05:0001002:12	747	Раздел земельного участка 77:05:0001002:12	Отнесен	-
81	1-19	77:05:0001002:50	3292	Раздел земельного участка 77:05:0001002:50	Не отнесен	-
82	1-40	77:05:0001002:67, 77:05:0001002:71	3290	Перераспределение земельных участков: 77:05:0001002:67, 77:05:0001002:71 и земель, государственная собственность на которые не разграничена	Не отнесен	-
83	1-12	77:05:0001001:43	174	Раздел земельного участка 77:05:0001001:43	Отнесен	77:05:0001001:43 – изъятие 174 кв.м
84	1-16	77:05:0001003:2238	162	Раздел земельного участка 77:05:0001003:2238	Отнесен	-
85	1-4	77:05:0001003:2213	163	Раздел земельного участка 77:05:0001003:2213	Отнесен	77:05:0001003:2213 – изъятие 163 кв.м
86	1-16	-	39	Образование из земель, государственная собственность на которые не разграничена	Отнесен	-
87	1-5	-	126	Образование из земель, государственная собственность на которые не разграничена	Отнесен	-

Условный номер образуемого и (или) изменяемого земельного участка на чертеже	Номера характерных точек образуемых и (или) изменяемых земельных участков	Кадастровые номера земельных участков, из которых образуется земельный участок	Площадь образуемого и (или) изменяемого земельного участка, кв.м	Способ образования земельного участка	Сведения об отнесении (неотнесении) образуемых земельных участков к территории общего пользования	Перечень земельных участков, в отношении которых предполагаются резервирование и (или) изъятие
1	2	3	4	5	6	7
88	1-5	77:05:0001002:1001	323	Раздел земельного участка 77:05:0001002:1001	Отнесен	77:05:0001002:1001- изъятие 323 кв.м
89	1-86	77:05:0001002:6505	4972	Раздел земельного участка 77:05:0001002:6505	Отнесен	-
90	1-9	77:05:0001001:9	73	Раздел земельного участка 77:05:0001001:9	Отнесен	-
91	1-11	77:05:0001002:6505	1199	Раздел земельного участка 77:05:0001002:6505	Не отнесен	-
92	1-7	77:05:0001001:5258	15	Раздел земельного участка 77:05:0001001:5258	Отнесен	-
93	1-14	77:05:0001001:5263	849	Раздел земельного участка 77:05:0001001:5263	Отнесен	-
94	1-4	-	81	Образование из земель, государственная собственность на которые не разграничена	Не отнесен	-
95	1-66	77:05:0001003:31	2528	Перераспределение земельного участка 77:05:0001003:31 и земель, государственная собственность на которые не разграничена	Отнесен	-

Условный номер образуемого и (или) изменяемого земельного участка на чертеже	Номера характерных точек образуемых и (или) изменяемых земельных участков	Кадастровые номера земельных участков, из которых образуется земельный участок	Площадь образуемого и (или) изменяемого земельного участка, кв.м	Способ образования земельного участка	Сведения об отнесении (неотнесении) образуемых земельных участков к территории общего пользования	Перечень земельных участков, в отношении которых предполагаются резервирование и (или) изъятие
1	2	3	4	5	6	7
96	1-7	77:05:0001001:6448	589	Раздел земельного участка 77:05:0001001:6448	Отнесен	77:05:0001001:6448 – изъятие 589 кв.м
97	1-43	-	8990	Образование из земель, государственная собственность на которые не разграничена	Отнесен	-
98	1-11	77:05:0001001:127	404	Раздел земельного участка 77:05:0001001:127	Отнесен	77:05:0001001:127 – изъятие 404 кв.м
99	1-19	77:05:0001001:120	361	Раздел земельного участка 77:05:0001001:120	Отнесен	77:05:0001001:120 – изъятие 361 кв.м
100	1-9	77:05:0001001:73	389	Раздел земельного участка 77:05:0001001:73	Отнесен	77:05:0001001:73 – изъятие 389 кв.м
101	1-4	77:05:0001001:53	7	Раздел земельного участка 77:05:0001001:53	Отнесен	77:05:0001001:53 – изъятие 7 кв.м
102	1-10	77:05:0001001:10	294	Раздел земельного участка 77:05:0001001:10	Отнесен	-
103	1-3	77:05:0001001:64	12	Раздел земельного участка 77:05:0001001:64	Отнесен	-
104	1-96	77:05:0001001:6420	1886	Раздел земельного участка 77:05:0001001:6420	Отнесен	77:05:0001001:6420 – изъятие 1886 кв.м
105	1-6	77:05:0001001:5263	60	Раздел земельного участка 77:05:0001001:5263	Отнесен	-



Условный номер образуемого и (или) изменяемого земельного участка на чертеже	Номера характерных точек образуемых и (или) изменяемых земельных участков	Кадастровые номера земельных участков, из которых образуется земельный участок	Площадь образуемого и (или) изменяемого земельного участка, кв.м	Способ образования земельного участка	Сведения об отнесении (неотнесении) образуемых земельных участков к территории общего пользования	Перечень земельных участков, в отношении которых предполагаются резервирование и (или) изъятие
1	2	3	4	5	6	7
106	1-11	77:05:0001001:14	64	Раздел земельного участка 77:05:0001001:14	Отнесен	77:05:0001001:14 – изъятие 64 кв.м
107	1-7	77:05:0001001:4241	21	Раздел земельного участка 77:05:0001001:4241	Отнесен	-
108	1-4	77:05:0001001:81	313	Раздел земельного участка 77:05:0001001:81	Отнесен	-
109	1-3	77:05:0001002:42	7	Раздел земельного участка 77:05:0001002:42	Отнесен	77:05:0001002:42 – изъятие 7 кв.м
110	1-41	77:01:0006017:3203, 77:01:0006017:3204, 77:01:0006017:3205, 77:01:0006017:3206	3021	Перераспределение земельных участков 77:01:0006017:3203, 77:01:0006017:3204, 77:01:0006017:3205, 77:01:0006017:3206 и земель, государственная собственность на которые не разграничена	Не отнесен	-
111	1-10	77:01:0006015:38	1229	Перераспределение земельного участка 77:01:0006015:38 и земель, государственная собственность на которые не разграничена	Не отнесен	-

Условный номер образуемого и (или) изменяемого земельного участка на чертеже	Номера характерных точек образуемых и (или) изменяемых земельных участков	Кадастровые номера земельных участков, из которых образуется земельный участок	Площадь образуемого и (или) изменяемого земельного участка, кв.м	Способ образования земельного участка	Сведения об отнесении (неотнесении) образуемых земельных участков к территории общего пользования	Перечень земельных участков, в отношении которых предполагаются резервирование и (или) изъятие
1	2	3	4	5	6	7
112	1-28	77:01:0006015:87, 77:01:0006015:38	1784	Перераспределение земельных участков 77:01:0006015:87, 77:01:0006015:38 и земель, государственная собственность на которые не разграничена	Отнесен	-
113	1-8	77:05:0001019:10	2363	Перераспределение земельного участка 77:05:0001019:10 и земель, государственная собственность на которые не разграничена	Не отнесен	-

**3.2.2. Перечень существующих земельных участков, предлагаемых проектом межевания территории к изъятию для размещения линейных объектов**

№ п/п	Перечень кадастровых номеров существующих земельных участков, в отношении которых предлагается изъятие, их адреса или описание местоположения	Перечень и адреса объектов недвижимого имущества
1	2	3
1	77:05:0001001:6425 (Российская Федерация, город Москва, внутригородская территория муниципальный округ Даниловский, улица Летниковская, земельный участок 11/10/23), площадь участка – 210 кв.м	77:05:0001001:1094 (город Москва, Летниковская улица, дом 11/10, строение 23)
2	77:01:0006017:50 (г. Москва, Летниковская улица, вл. 18, стр.1), площадь участка – 439 кв.м	77:01:0006017:1023 (город Москва, Летниковская улица, дом 18, строение 1)
3	77:01:0006017:3203 (г. Москва, ул. Летниковская, вл. 20, стр. 1), площадь участка – 677 кв.м	77:01:0006017:1038 (город Москва, Летниковская улица, дом 20, строение 1)
4	77:01:0006017:3204 (г. Москва, ул. Летниковская, вл. 20, стр. 3), площадь участка – 314 кв.м	77:01:0006017:1007 (город Москва, Летниковская улица, дом 20, строение 3)
5	77:01:0006017:3206 (г. Москва, ул. Летниковская, вл. 20, стр. 4), площадь участка – 278 кв.м	77:01:0006017:1008 (город Москва, Летниковская улица, дом 20, строение 4)
6	77:05:0001002:12 (г. Москва, проезд Железнодорожный, вл. 7), площадь участка – 4988 кв.м	-
7	77:05:0001001:124 (г. Москва, ул. Летниковская, вл. 13А, стр 7), площадь участка – 1937 кв.м	77:05:0001001:1232 (город Москва, Летниковская улица, дом 13А, строение БН)
8	77:05:0001001:130 (г. Москва, ул. Летниковская, вл. 13А, стр 7), площадь участка – 4664 кв.м	77:05:0001001:1072 (город Москва, Летниковская улица, дом 13А); 77:05:0001001:4390 (город Москва, Летниковская улица, дом 13А, строение 2)
9	77:05:0001001:4510 (г. Москва, ул. Летниковская, вл. 11/10, стр. 26), площадь участка – 397 кв.м	4306646 (Российская Федерация, город Москва, внутригородская территория муниципальный округ Даниловский, Летниковская улица, сооружение 11/10, строение 26)
10	77:05:0001002:47 (Российская Федерация, город Москва, вн.тер.г. муниципальный округ Даниловский, проезд 2-й Павелецкий, земельный участок 7/6), площадь участка – 50 кв.м	77:05:0001002:1125 (город Москва, 2-й Павелецкий проезд, дом 7, строение 6)
11	77:05:0001002:5855 (Российская Федерация, город Москва, вн.тер.г.муниципальный округ Даниловский, проезд 2-й Павелецкий, земельный участок 87/7), площадь участка – 272 кв.м	77:05:0001002:1126 (город Москва, 2-й Павелецкий проезд, дом 7, строение 7)
12	77:05:0001002:3 (г. Москва, 2-й Павелецкий проезд, вл. 4/6), площадь участка – 563 кв.м	77:05:0001002:6450 (город Москва, 2-й Павелецкий проезд, дом 9)
13	77:05:0001002:6 (Российская Федерация, город Москва, вн.тер.г. муниципальный округ Даниловский, набережная Даниловская, земельный участок 8Б), площадь участка – 1418 кв.м	77:05:0001002:6025 (Москва, наб. Даниловская, строен. 8Б)
14	77:05:0001003:2238 (г. Москва, ул. Дубининская, вл. 57, корп. 3), площадь участка – 415 кв.м	77:05:0001003:1017 (город Москва, Дубининская улица, дом 57, корпус 3)

№ п/п	Перечень кадастровых номеров существующих земельных участков, в отношении которых предлагается изъятие, их адреса или описание местоположения	Перечень и адреса объектов недвижимого имущества
1	2	3
15	77:05:0001001:10 (г. Москва, ул. Кожевническая, вл. 16), площадь участка – 5058 кв.м	77:05:0001001:1068 (город Москва, Кожевническая улица, дом 16)
16	77:05:0001001:9 (г. Москва, пер 1-й Кожевнический, вл. 5), площадь участка – 73 кв.м	77:05:0001001:1124 (город Москва, 1-й Кожевнический переулок, дом 5)
17	77:05:0001001:5258 (г. Москва, пер. 1-й Кожевнический, вл. 5), площадь участка – 15 кв.м	77:05:0001001:1124 (город Москва, 1-й Кожевнический переулок, дом 5)
18	77:05:0001001:5263 (г. Москва, 1-й Кожевнический переулок, вл. 5, корп. 1); площадь участка – 1810 кв.м	77:05:0001001:1140 (город Москва, 1-й Кожевнический переулок, дом 5, корпус 1)
19	77:05:0001001:64 (г. Москва, ул. Кожевническая, вл. 16, стр. 4), площадь участка – 1260 кв.м	77:05:0001001:1067 (город Москва, Кожевническая улица, дом 16, строение 4)
20	77:05:0001001:4241 (г. Москва, ул. Дербеневская, вл. 8), площадь участка – 383 кв.м	77:05:0001001:1117 (город Москва, Дербеневская улица, дом 8)
21	77:05:0001002:31 (г. Москва, ул. Дербеневская, вл. 20), площадь участка – 4988 кв.м	3 900 164 (город Москва, Дербеневская улица, дом 20, строение 34)
22	77:05:0001002:6514 (Москва, наб. Павелецкая, вл. 8, З/У 1), площадь участка – 2998 кв.м	-
23	77:05:0001002:50 (г. Москва, проезд Железнодорожный, вл. 11), площадь участка – 3292 кв.м	77:05:0001002:1124 (Российская Федерация, город Москва, вн.тер.г. строение 2); 77:05:0001002:1222 (Российская Федерация, город Москва, вн.тер.г. муниципальный округ Даниловский, проезд Железнодорожный, дом 11, строение 3); 3 805 003 (город Москва, проезд Железнодорожный, дом 11, строение 9) муниципальный округ Даниловский, проезд Железнодорожный, дом 11, 77:05:0001002:1123 (Российская Федерация, город Москва, вн.тер.г. муниципальный округ Даниловский, проезд Железнодорожный, дом 11)
24	77:05:0001001:81 (г. Москва, ул. Дербеневская, вл. 15А, стр. 1) – 313 кв.м	-
25	77:05:0001019:6 (г. Москва, Даниловская наб, вл. 4)	-
26	77:05:0001002:6505 (Москва, наб Даниловская, вл. 8А)	77:05:0001002:1219 (Российская Федерация, город Москва, вн.тер.г. муниципальный округ Даниловский, набережная Даниловская, дом 8А, строение 6); 77:05:0001002:1201 (Российская Федерация, город Москва, вн.тер.г. муниципальный округ Даниловский, набережная Даниловская, дом 8А, строение 3);

№ п/п	Перечень кадастровых номеров существующих земельных участков, в отношении которых предлагается изъятие, их адреса или описание местоположения	Перечень и адреса объектов недвижимого имущества
1	2	3
		<p>77:05:0001002:1199 (Российская Федерация, город Москва, вн.тер.г. муниципальный округ Даниловский, набережная Даниловская, дом 8А);</p> <p>77:05:0001002:6451 (Российская Федерация, город Москва, вн.тер.г. муниципальный округ Даниловский, набережная Даниловская, Дом 8А, Строение 4);</p> <p>77:05:0001002:1200 (Российская Федерация, город Москва, вн.тер.г. муниципальный округ Даниловский, набережная Даниловская, дом 8А, строение 2);</p> <p>77:05:0001002:1053 (Российская Федерация, город Москва, вн.тер.г. муниципальный округ Даниловский, набережная Даниловская, дом 8А, строение 9);</p> <p>77:05:0001002:1220 (Российская Федерация, город Москва, вн.тер.г. муниципальный округ Даниловский, набережная Даниловская, дом 8А, строение 7).</p> <p>На учете БТИ:</p> <p>город Москва, Даниловская набережная, дом 8А, строение 17;</p> <p>город Москва, Даниловская набережная, дом 8А, строение 18;</p> <p>Российская Федерация, город Москва, внутригородская территория муниципальный округ Даниловский, Даниловская набережная, дом 8А, строение 2А;</p> <p>Российская Федерация, город Москва, внутригородская территория муниципальный округ Даниловский, Даниловская набережная, дом 8А, строение 8;</p> <p>город Москва, Даниловская набережная, дом 8А, строение 21;</p> <p>город Москва, Даниловская набережная, дом 8А, строение 10;</p> <p>город Москва, Даниловская набережная, дом 8А, строение 11;</p> <p>город Москва, Даниловская набережная, дом 8А, строение 13.</p>

**3.2.3. Перечень земельных участков, в отношении которых проектом межевания территории предлагается установление сервитута или публичного сервитута для размещения линейных объектов**

№ п/п	Перечень кадастровых номеров существующих земельных участков, в отношении которых предполагается установление сервитута, их адреса или описание местоположения	Перечень и адреса объектов недвижимого имущества
1	2	3
1	77:05:0001019:14 (адресные ориентиры: Павелецкое направление участок № 2)(земельный участок транзитной части полосы отвода железной дороги в соответствии с публичной кадастровой картой)	77:05:0001019:1019 (город Москва, проезд Железнодорожный, дом 7); 77:05:0001019:1014 (город Москва, Железнодорожный проезд, дом 7, строение 2); 77:05:0001019:1020 (город Москва, Железнодорожный проезд, дом 7, строение 3); на учете БТИ: УНОМ:5012390 (город Москва, Гамсоновский переулок, дом 2А, строение 1)
2	77:05:0000000:13652 (адресные ориентиры: Российская Федерация, город Москва, Павелецкое направление участок № 2)	77:05:0001019:1013 (город Москва, Дубининская улица, дом 63, строение 10); 77:05:0001002:6446 (город Москва, Дубининская улица, дом 71А); 77:05:0001002:6443 (город Москва, Дубининская улица, дом 71А, строение 2); 77:05:0001002:1227 (город Москва, Дубининская улица, дом 71А, строение 3); УНОМ:52100971 (город Москва, Дубининская улица, дом 63, строение 5); УНОМ:3804342 (город Москва, Дубининская улица, дом 63, строение 13); на учете БТИ: УНОМ: 3801390 (город Москва, Дубининская улица, дом 63, строение 3); УНОМ: 3804279 (город Москва, Даниловская набережная, дом 8А, строение 5)
3	77:01:0006042:8 (адресные ориентиры: Российская Федерация, город Москва, вн.тер.г. муниципальный округ Замоскворечье, улица Летниковская, земельный участок 18)	Объекты капитального строительства, поставленные на кадастровый учет, в границах подготовки проекта межевания территории на земельном участке отсутствуют. На учете БТИ: город Москва, Летниковская улица, дом 18 – в границах подготовки проекта межевания территории
4	77:05:0001001:6414 (адресные ориентиры: Российская Федерация, город Москва, внутригородская территория муниципальный округ Даниловский, улица Дербеневская, земельный участок 1)	Объекты капитального строительства, введенные в эксплуатацию, на территории земельного участка отсутствуют. Осуществляется новое строительство на освобожденной от застройки территории.
5	77:05:0001001:73 (адресные ориентиры: г. Москва, ул. Летниковская, вл. 5; вл. 5, стр. 2)	77:05:011001001:1030 (город Москва, Летниковская улица, дом 5); 77:05:000121001:1018 (город Москва, Летниковская улица, владение 5, строение 2)
6	77:05:0001001:4 (адресные ориентиры: г. Москва, пер. 2-й Кожевнический, вл. 12)	77:05:0001001:1132 (город Москва, 2 й Кожевнический переулок, дом 12, строение 2); 77:05:0001001:1022 (город Москва, 2 й Кожевнический переулок, дом 12, строение 10)

№ п/п	Перечень кадастровых номеров существующих земельных участков, в отношении которых предполагается установление сервитута, их адреса или описание местоположения	Перечень и адреса объектов недвижимого имущества
1	2	3
7	77:05:0001001:6420 (адресные ориентиры: Российская Федерация, город Москва, вн.тер.г. муниципальный округ Даниловский, улица Летниковская, земельный участок 11/10/1)	Объекты капитального строительства, поставленные на кадастровый учет, в границах подготовки проекта межевания территории на земельном участке отсутствуют
8	77:05:0001001:6 (адресные ориентиры: г. Москва, ул. Летниковская, вл. 13)	77:05:0001001:6216 (город Москва, 2-й Кожевнический переулок, дом 12)
9	77:05:0001001:130 (адресные ориентиры: г. Москва, ул. Летниковская, вл. 13А, стр. 7)	77:05:0001001:1072 (город Москва, 2-й Кожевнический переулок, дом 13А)
10	Участки, образуемые после раздела земельного участка 77:05:0001003:27 за исключением части, перераспределяемой в состав линейного объекта улично-дорожной сети (адресные ориентиры: г. Москва, ул. Дубининская, вл. 59, корпус 2)	город Москва, Дубининская улица, дом 59, корпус 2, строение 2; город Москва, Дубининская улица, дом 59, корпус 2, строение 14
11	77:05:0001003:32 (адресные ориентиры: г. Москва, ул. Дубининская, вл. 57, корпус 4, 5)	площадка реновации
12	77:05:0001003:2213 (адресные ориентиры: г. Москва, ул. Дубининская, вл. 57, корп. 2)	77:05:0001003:1016 (Российская Федерация (город Москва, вн.тер.г. муниципальный округ Даниловский, улица Дубининская, дом 57, корпус 2)
13	77:05:0001003:2238 (адресные ориентиры: г. Москва, ул. Дубининская, вл. 57, корп. 3)	77:05:0001003:1017 (Российская Федерация (город Москва, вн.тер.г. муниципальный округ Даниловский, улица Дубининская, дом 57, корпус 3)
14	77:05:0001002:33 (адресные ориентиры: Российская Федерация, город Москва, вн.тер.г. муниципальный округ Даниловский, проезд 2-й Павелецкий, земельный участок 10)	77:05:0000000:1041 (город Москва, 2-й Павелецкий проезд, 10); 77:05:0000000:1042 (город Москва, 2-й Павелецкий проезд, 10, строение 2); 77:05:0000000:1043 (город Москва, 2-й Павелецкий проезд, 10, строение 3); 77:05:0000000:1055 (город Москва, 2-й Павелецкий проезд, дом 10, строение 7)
15	77:05:0001002:3 (адресные ориентиры: г. Москва, 2-й Павелецкий проезд, вл. 4/6)	77:05:0001002:6450 (город Москва, 2-й Павелецкий проезд, дом 9)
16	77:05:0001002:47 (адресные ориентиры: Российская Федерация, город Москва, вн.тер.г. муниципальный округ Даниловский, проезд 2-й Павелецкий, земельный участок 7/6)	77:05:0001002:1125 (город Москва, 2-й Павелецкий проезд, дом 7, строение 6)
17	77:05:0001001:124 (адресные ориентиры: г. Москва, ул. Летниковская, вл. 13А, стр 7)	77:05:0001001:1232 (город Москва, Летниковская улица, дом 13А, строение БН); 77:05:0001001:1072 (город Москва, Летниковская улица, дом 13А)
18	77:01:0006017:50 (адресные ориентиры: г. Москва, Летниковская улица, вл. 18, стр.1)	77:01:0006017:1023 (город Москва, Летниковская улица, дом 18, строение 1)

№ п/п	Перечень кадастровых номеров существующих земельных участков, в отношении которых предполагается установление сервитута, их адреса или описание местоположения	Перечень и адреса объектов недвижимого имущества
1	2	3
19	77:05:0001002:5 (адресные ориентиры: г. Москва, наб Павелецкая, вл. 8)	77:05:0001002:6460 (Павелецкая набережная, дом 8, строение 6А); 77:05:0001002:1156 (Павелецкая набережная, дом 8, строение 6)
20	77:05:0001002:6519 (адресные ориентиры: Москва, наб. Павелецкая, вл. 8, 3/У 6)	77:05:0001002:7862 (Павелецкая набережная, дом 8Б)
21	Участок ГПЗУ № РФ-77-4-59-3-14-2022-6288 от 12.10.2022 (образованный на территории кадастрового участка 77:05:0001002:1, не имеющего на момент подготовки проекта межевания территории действующих земельно-правовых отношений), (адресные ориентиры: г. Москва, ул. Дербеневская, вл. 22); 77:05:0001002:8536	Объекты капитального строительства, поставленные на кадастровый учет, в границах подготовки проекта межевания территории на земельном участке отсутствуют. На учете БТИ: город Москва, Дербеневская улица, дом 22, строение 9; город Москва, Дербеневская улица, дом 22, строение 10
22	77:05:0001001:14 (адресные ориентиры: г. Москва ул. Дербеневская, вл. 6)	77:05:0001001:1196 (улица Дербеневская, дом 6); 77:05:0001001:5361 (Дербеневская улица, дом 6, строение 2)
23	77:05:0001001:4241 (адресные ориентиры: г. Москва, ул. Дербеневская, вл. 8)	77:05:0001001:1117 (улица Дербеневская, Дом 8)
24	77:05:0001001:6411 (адресные ориентиры: Российская Федерация, город Москва, внутригородская территория муниципальный округ Даниловский, улица Летниковская, земельный участок 11/10/6)	4306649 (Летниковская улица, дом 11/10, строение 30)
25	77:05:0001001:4 (адресные ориентиры: г. Москва, пер. 2-й Кожевнический, вл. 12)	77:05:0001001:10227 (пер. Кожевнический 2-й, д. 12, строен. 2); 77:05:0001001:1022 (переулок 2-й Кожевнический, дом 12, строение 10); 77:05:0001001:1137 (пер. Кожевнический 2-й, д. 12, строен. 9); 77:05:0001001:1133 (пер. Кожевнический 2-й, д. 12, строен. 5); 77:05:0001001:1136 (пер. Кожевнический 2-й, д. 12, строен. 8); 77:05:0001001:1135 (пер. Кожевнический 2-й, д. 12, строен. 7); 77:05:0001001:1131 (пер. Кожевнический 2-й, д. 12); 77:05:0001001:1134 (пер. Кожевнический 2-й, д. 12, строен. 6)
26	77:05:0001001:25 (адресные ориентиры: Российская Федерация, город Москва, вн.тер.г. муниципальный округ Даниловский, улица Дербеневская, земельный участок 16)	77:05:0001001:1123 (улица Дербеневская, Дом 16)
27	77:01:0006018:31 (адресные ориентиры: Кожевническая ул., вл. 7, стр. 1, 2; Кожевнический проезд, вл. 1; 3; Шлюзовая набережная, вл. 6, стр.4)	77:01:0006018:1034 (Москва, Кожевническая улица, дом 7, строение 1)
28	77:05:0001001:28 (адресные ориентиры: г. Москва, ул. Кожевническая, вл. 14)	77:05:0001001:1033 (Москва, Кожевническая улица, дом 14, строение 2); 77:05:0001001:1032 (Москва, Кожевническая улица, дом 14); 77:00:0000000:41619 (Москва, Кожевническая улица, дом 14, строение 5)



№ п/п	Перечень кадастровых номеров существующих земельных участков, в отношении которых предполагается установление сервитута, их адреса или описание местоположения	Перечень и адреса объектов недвижимого имущества
1	2	3
29	77:01:0006017:18 (адресные ориентиры: г. Москва, ул. Кожевническая, вл. 10, стр. 1)	77:01:0006017:1037 (город Москва, Кожевническая улица, дом 10, строение 1)
30	77:05:0001001:118 (адресные ориентиры: Российская Федерация, город Москва, вн.тер.г. муниципальный округ Даниловский, улица Кожевническая, земельный участок 14/1)	77:05:0001001:1031 (Москва, Даниловский, ул. Кожевническая, д. 14, корп. 1)
31	77:01:0006017:1002 (адресные ориентиры: Российская Федерация, город Москва, вн.тер.г. муниципальный округ Замоскворечье, улица Летниковская, земельный участок 2/1)	Объекты капитального строительства, поставленные на кадастровый учет, в границах подготовки проекта межевания территории на земельном участке отсутствуют
32	77:01:0006017:47 (адресные ориентиры: Российская Федерация, город Москва, вн.тер.г. муниципальный округ Замоскворечье, улица Летниковская, земельный участок 2/2)	Город Москва, Летниковская улица, дом 2, строение 2
33	77:01:0006017:3220 (адресные ориентиры: г. Москва, ул. Летниковская, вл. 4, стр. 5)	77:01:0006017:1022 (город Москва, Летниковская улица, дом 4, строение 5)
34	77:01:0006017:46 (адресные ориентиры: г. Москва, ул. Летниковская, вл. 4, стр 1–4,12–14, вл. 6а, стр 6,8,9)	Объекты капитального строительства, поставленные на кадастровый учет, в границах подготовки проекта межевания территории на земельном участке отсутствуют
35	77:01:0006017:45 (адресные ориентиры: г. Москва, ул. Летниковская, вл. 6а, стр 1, 2, 3, 7, 10)	77:01:0006017:1009 (город Москва, внутригородская территория муниципальный округ Замоскворечье, Летниковская улица, дом 6А, строение 1)
36	77:05:0001001:5383 (адресные ориентиры: Российская Федерация, город Москва, вн.тер.г. муниципальный округ Даниловский, переулок 2-й Кожевнический, земельный участок 2)	77:05:0001001:1111 (город Москва, 2-й Кожевнический переулок, дом 2)
37	77:05:0001001:3 (адресные ориентиры: Российская Федерация (город Москва, вн.тер.г. муниципальный округ Даниловский, переулок 2-й Кожевнический, земельный участок 1А/1)	город Москва, 2-й Кожевнический переулок, владение 1А, строение 1
38	77:05:0001001:122 (адресные ориентиры: г. Москва, пер. 2-й Кожевнический, вл. 3)	77:05:0001001:1101 (Российская Федерация, город Москва, вн.тер.г. муниципальный округ Даниловский, переулок 2-й Кожевнический, дом 3); город Москва, 2-й Кожевнический переулок, владение 1А, строение 1
39	77:05:0001001:8 (адресные ориентиры: Российская Федерация, город Москва, вн.тер.г. муниципальный округ Даниловский, набережная Дербеневская, земельный участок 3)	77:05:0001001:1070 (Российская Федерация, город Москва, вн.тер.г. муниципальный округ Даниловский, набережная Дербеневская, дом 3, строение 2); город Москва, Дербеневская набережная, дом 3, строение 3Б/Н; город Москва, Дербеневская набережная, дом 3, строение 5

№ п/п	Перечень кадастровых номеров существующих земельных участков, в отношении которых предполагается установление сервитута, их адреса или описание местоположения	Перечень и адреса объектов недвижимого имущества
1	2	3
40	77:05:0001001:19 (адресные ориентиры: г. Москва, ул. Дербеневская, вл. 12)	77:05:0001001:1185 (город Москва, Дербеневская улица, дом 12)
41	77:05:0001001:4474 (адресные ориентиры: г. Москва, пересечение Летниковской улицы и Жукова проезда (Жуков проезд, вл. 21)	Город Москва, Летниковская улица, Жуков проезд, домовладение 21А – ПС «Кожевническая» 220/20/10 кв
42	77:05:0001001:6439 (адресные ориентиры: Российская Федерация, город Москва, проезд Жуков)	77:05:0001001:1105 (город Москва, внутригородская территория муниципальный округ Даниловский, Жуков проезд, дом 21, корпус 2)
43	77:01:0006017:3387 (адресные ориентиры: Российская Федерация, город Москва, вн.тер.г. муниципальный округ Замоскворечье, улица Летниковская, земельный участок 10/5)	Объекты капитального строительства, поставленные на кадастровый учет, в границах подготовки проекта межевания территории на земельном участке отсутствуют
44	77:01:0000000:3994 (адресные ориентиры: Российская Федерация, город Москва, муниципальный округ Замоскворечье, Жуков проезд, земельный участок 19)	77:01:0000000:1029 (город Москва, Жуков проезд, дом 19)
45	77:01:0006013:31 (адресные ориентиры: г. Москва, проезд Жуков, вл. 19)	77:01:0006016:1029 (Москва, Замоскворечье, проезд Жуков, д. 19)
46	77:01:0006016:50 (адресные ориентиры: Российская Федерация, город Москва, вн.тер.г. муниципальный округ Замоскворечье, проезд Жуков, земельный участок 19/3)	77:01:0006016:1018 (город Москва, Жуков проезд, дом 19, строение 3); 77:01:0006016:1019 (город Москва, Жуков проезд, дом 19, строение 4); 77:01:0006016:1978 (город Москва, Жуков проезд, дом 19, строение 6)
47	77:01:0006016:54 (адресные ориентиры: г. Москва, ул. Дубининская, вл. 39–41, стр. 6, 7)	Объекты капитального строительства, поставленные на кадастровый учет, в границах подготовки проекта межевания территории на земельном участке отсутствуют
48	77:01:0006016:15 (адресные ориентиры: г. Москва, проезд Жуков, вл. 15)	77:01:0006016:2114 (Российская Федерация, город Москва, вн.тер.г. муниципальный округ Замоскворечье, проезд Жуков, д. 15)
49	77:05:0001003:21 (адресные ориентиры: г. Москва, ул. Дубининская, проезд Жуков, вл. 53/51)	77:05:0001003:1071 (город Москва, Жуков проезд, дом 4); 77:05:0001003:1029 (город Москва, Дубининская улица, дом 53, строение 5); 77:05:0001003:1030 (город Москва, Дубининская улица, дом 53, строение 6); 77:05:0001003:1031 (город Москва, Дубининская улица, дом 53, строение 7); 77:05:0001003:1032 (город Москва, Дубининская улица, дом 53, строение 13); 77:05:0001003:1033 (город Москва, Дубининская улица, дом 53, строение 21)
50	77:05:0001003:1002 (адресные ориентиры: Российская Федерация, город Москва, вн.тер.г. муниципальный округ Даниловский, улица Дубининская, земельный участок 59А)	77:05:0000000:12604 (город Москва, внутригородская территория муниципальный округ Даниловский, Дубининская улица, дом 59А, машино-место 325М)

№ п/п	Перечень кадастровых номеров существующих земельных участков, в отношении которых предполагается установление сервитута, их адреса или описание местоположения	Перечень и адреса объектов недвижимого имущества
1	2	3
51	77:05:0001003:1006 (адресные ориентиры: Российская Федерация, город Москва, вн.тер.г. муниципальный округ Даниловский, улица Дубининская, земельный участок 59/2)	-
52	77:05:0001003:2012 (адресные ориентиры: Российская Федерация, город Москва, вн.тер.г. муниципальный округ Даниловский, улица Дубининская, земельный участок 69А)	77:05:0001003:2685 (Российская Федерация, город Москва, вн.тер.г. муниципальный округ Даниловский, улица Дубининская, дом 69А)
53	77:05:0001003:14 (адресные ориентиры: г. Москва, улица Даниловский Вал, вл. 22)	77:05:0001003:1080 (город Москва, улица Даниловский Вал, дом 22, строение 22)
54	77:05:0001019:9 (адресные ориентиры: г. Москва, пер. Гамсоновский, вл. 2/9)	В границы участка попадает фрагмент объекта капитального строительства 77:05:0001013:1074 (город Москва, Гамсоновский переулок, дом 2, строение 2)
55	Участки, образуемые посредством раздела земельного участка 77:05:0001002:6505 (адресные ориентиры: Москва, наб. Даниловская, вл. 8А)	77:05:0001002:1219 (Российская Федерация, город Москва, вн.тер.г. муниципальный округ Даниловский, набережная Даниловская, дом 8А, строение 6); 77:05:0001002:1201 (Российская Федерация, город Москва, вн.тер.г. муниципальный округ Даниловский, набережная Даниловская, дом 8А, строение 3); 77:05:0001002:1199 (Российская Федерация, город Москва, вн.тер.г. муниципальный округ Даниловский, набережная Даниловская, дом 8А); 77:05:0001002:6451 (Российская Федерация, город Москва, вн.тер.г. муниципальный округ Даниловский, набережная Даниловская, Дом 8А, Строение 4); 77:05:0001002:1200 (Российская Федерация, город Москва, вн.тер.г. муниципальный округ Даниловский, набережная Даниловская, дом 8А, строение 2); 77:05:0001002:1053 (Российская Федерация, город Москва, вн.тер.г. муниципальный округ Даниловский, набережная Даниловская, дом 8А, строение 9); 77:05:0001002:1220 (Российская Федерация, город Москва, вн.тер.г. муниципальный округ Даниловский, набережная Даниловская, дом 8А, строение 7). На учете БТИ: город Москва, Даниловская набережная, дом 8А, строение 17; город Москва, Даниловская набережная, дом 8А, строение 18; Российская Федерация, город Москва, внутригородская территория муниципальный округ Даниловский, Даниловская набережная, дом 8А, строение 2А; Российская Федерация, город Москва, внутригородская территория муниципальный округ Даниловский, Даниловская набережная, дом 8А, строение 8; город Москва, Даниловская набережная, дом 8А, строение 21; город Москва, Даниловская набережная, дом 8А, строение 10; город Москва, Даниловская набережная, дом 8А, строение 11; город Москва, Даниловская набережная, дом 8А, строение 13.

№ п/п	Перечень кадастровых номеров существующих земельных участков, в отношении которых предполагается установление сервитута, их адреса или описание местоположения	Перечень и адреса объектов недвижимого имущества
1	2	3
56	77:05:0001002:24 (адресные ориентиры: Российская Федерация, город Москва, вн.тер.г. муниципальный округ Даниловский, проезд Железнодорожный, земельный участок 3А)	77:05:0001002:1106 (Российская Федерация (город Москва, вн.тер.г. муниципальный округ Даниловский, проезд Железнодорожный, дом 3А, строение 2)
57	77:05:0001002:32 (адресные ориентиры: Российская Федерация, город Москва, вн.тер.г. муниципальный округ Даниловский, проезд Железнодорожный, земельный участок 9)	77:05:0001002:1208 (Москва, Даниловский, проезд. Железнодорожный, д. 9, строен. 2); 77:05:0001002:1209 (Москва, Даниловский, проезд. Железнодорожный, д. 9, строен. 3); 77:05:0001002:1211 (Москва, Даниловский, проезд. Железнодорожный, д. 9, строен. 5); 77:05:0001002:1210 (Москва, Даниловский, проезд. Железнодорожный, д. 9, строен. 4); 77:05:0001002:1207 (Москва, Даниловский, проезд. Железнодорожный, д. 9); город Москва, Железнодорожный проезд, владение 7; город Москва, Железнодорожный проезд, дом 9, строение 1Б/Н; город Москва, Железнодорожный проезд, дом 9, строение 2Б/Н; город Москва, Железнодорожный проезд, дом 9, строение 3Б/Н
58	77:05:0001002:10 (адресные ориентиры: г. Москва, 2-й проезд Павелецкий, вл. 4/6)	77:05:0001002:1050 (город Москва, 2-й Павелецкий проезд, дом 7, строение 8); 77:05:0001002:1181 (город Москва, 2-й Павелецкий проезд, дом 7); 77:05:0001002:1048 (город Москва, 2-й Павелецкий проезд, дом 7, строение 4); 77:05:0001002:1047 (город Москва, 2-й Павелецкий проезд, дом 7, строение 3); 77:05:0001002:1221 (город Москва, 2-й Павелецкий проезд, дом 7, строение 17); 77:05:0001002:1049 (город Москва, 2-й Павелецкий проезд, дом 7, строение 15); 77:05:0001002:1051 (город Москва, 2-й Павелецкий проезд, дом 7, строение 16); 77:05:0001002:1054 (город Москва, 2-й Павелецкий проезд, дом 7, строение 1); 77:05:0001002:1213 (город Москва, 3-й Павелецкий проезд, владение 4А); на учете БТИ: город Москва, 2-й Павелецкий проезд, дом 7, строение 13

№ п/п	Перечень кадастровых номеров существующих земельных участков, в отношении которых предполагается установление сервитута, их адреса или описание местоположения	Перечень и адреса объектов недвижимого имущества
1	2	3
59	77:05:0001002:79 (адресные ориентиры: г. Москва, наб. Павелецкая, вл. 2)	77:05:0001002:1133 (город Москва, Павелецкая набережная, дом 2, строение 7); 77:05:0001002:1073 (город Москва, Павелецкая набережная, дом 2, строение 2); 77:05:0001002:1136 (город Москва, Павелецкая набережная, дом 2, строение 10); 77:05:0001002:1075 (город Москва, Павелецкая набережная, дом 2, строение 1); 77:05:0001002:1239 (город Москва, Павелецкая набережная, дом 2, строение 16); на учете БТИ: город Москва, Павелецкая набережная, дом 2, строение 11; фрагментарно попадающие в границы подготовки проекта часть здания по адресу: город Москва, Павелецкая набережная, дом 2, строение 3; часть здания по адресу: город Москва, Павелецкая набережная, дом 2, строение 5
60	77:05:0001002:7743 (адресные ориентиры: Российская Федерация, город Москва, вн.тер.г. муниципальный округ Даниловский, улица Дербеневская, земельный участок 20/33)	Объекты капитального строительства, поставленные на кадастровый учет, в границах подготовки проекта межевания территории на участке отсутствуют
61	77:05:0001002:25 (адресные ориентиры: г. Москва, проезд Жуков, вл. 8)	Объекты капитального строительства, поставленные на кадастровый учет, в границах подготовки проекта межевания территории на участке отсутствуют. Ведутся строительные работы, ГПЗУ № РФ-77-4-59-3-14-2020-2552 от 16.09.2020
62	77:05:0001001:118 (адресные ориентиры: Российская Федерация, город Москва, вн.тер.г. муниципальный округ Даниловский, улица Кожевническая, земельный участок 14/1)	77:05:0001001:1031 (город Москва, Кожевническая улица, дом 14, корпус 1)
63	77:05:0001002:6515 (адресные ориентиры: Москва, наб Павелецкая, вл. 8, 3/У 2)	77:05:0010002:6319 (Российская Федерация, город Москва, вн.тер.г. муниципальный округ Даниловский, проезд 3-й Павелецкий, Дом 3)

№ п/п	Перечень кадастровых номеров существующих земельных участков, в отношении которых предполагается установление сервитута, их адреса или описание местоположения	Перечень и адреса объектов недвижимого имущества
1	2	3
64	77:05:0001013:34 (адресные ориентиры: Российская Федерация, город Москва, вн.тер.г. муниципальный округ Даниловский, улица Даниловский Вал, земельный участок 22)	77:05:0001013:1025 (улица Даниловский Вал, дом 22); 77:05:0001013:1026 (улица Даниловский Вал, дом 22, строение 12); 77:05:0001013:1027 (улица Даниловский Вал, дом 22, 13); 77:05:0001013:1028 (улица Даниловский Вал, дом 22, 21); 77:05:0001013:1029 (улица Даниловский Вал, д. 22, 23); 77:05:0001013:1030 (улица Даниловский Вал, дом 22, 10); 77:05:0001013:1040 (улица Даниловский Вал, дом 22, 9); 77:05:0001013:1095 (улица Даниловский Вал, дом 22, 14); 77:05:0001013:1021 (улица Даниловский Вал, дом 22, 4); 77:05:0001013:1022 (улица Даниловский Вал, дом 22, 5); 77:05:0001013:1096 (улица Даниловский Вал, дом 22, 15); 77:05:0001013:1094 (улица Даниловский Вал, дом 22, 3); 77:05:0001013:1101 (улица Даниловский Вал, дом 22, 20); 77:05:0001013:1097 (улица Даниловский Вал, дом 22, 16); 77:05:0001013:1032 (улица Даниловский Вал, дом 22, 7); 77:05:0001013:1098 (улица Даниловский Вал, дом 22, 17); 77:05:0001013:1039 (улица Даниловский Вал, дом 22, 8); 77:05:0001013:1031 (улица Даниловский Вал, дом 22, 6); 77:05:0001013:2255 (улица Даниловский Вал, дом 22, 2); 77:05:0001013:1099 (улица Даниловский Вал, дом 22, 18); 77:05:0001013:2254 (улица Даниловский Вал, дом 22, 1); 77:05:0001013:1100 (улица Даниловский Вал, дом 22, 19)
65	77:05:0001013:27 (адресные ориентиры: г. Москва, пер. Староданиловский Б., вл. 5)	77:05:0001013:1070 (Переулок Большой Староданиловский, дом 5)
66	77:05:0001013:74 (адресные ориентиры: г. Москва, пер. Гамсоновский, вл. 2/9)	77:05:0001013:1058 (Гамсоновский переулок, дом 2); 77:05:0001013:1074 (Гамсоновский переулок, дом 2, 2); 77:05:0001013:1075 (Гамсоновский переулок, дом 2, 3); 77:05:0001013:1061 (Гамсоновский переулок, дом 2, 10); 77:05:0001013:1063 (Гамсоновский переулок, дом 2, 12)
67	77:05:0001002:77 (адресные ориентиры: Российская Федерация, город Москва, вн.тер.г. муниципальный округ Даниловский, проезд 2-й Павелецкий, земельный участок 4/1)	77:05:0001002:1183 (проезд 2-й Павелецкий, дом 4, корпус 1)
68	77:05:0001002:61 (адресные ориентиры: г. Москва, наб Павелецкая, вл. 2, стр 18)	77:05:0001002:1135 (Павелецкая набережная, дом 2, 9); 77:05:0001002:1144 (Павелецкая набережная, дом 2, 18)
69	77:05:0001001:31 (адресные ориентиры: г. Москва, ул. Кожевнический Вражек, вл. 3А)	77:05:0001001:1141 (улица Кожевнический Вражек, дом 3А)
70	77:05:0001001:131 (адресные ориентиры: г. Москва, ул. Дербеневская, вл. 3)	77:05:0001001:1011 (ул. Дербеневская, д. 3); 77:05:0001001:1221 (Дербеневская улица, дом 5А, 6)
71	77:05:0001001:49 (адресные ориентиры: Российская Федерация, город Москва, вн.тер.г. муниципальный округ Даниловский, улица Дербеневская, земельный участок 5)	77:05:0001001:5344 (улица Дербеневская, дом 5, 2); 77:05:0001001:1197 (улица Дербеневская, дом 5); 3809003 (Дербеневская улица, дом 5, 3)

№ п/п	Перечень кадастровых номеров существующих земельных участков, в отношении которых предполагается установление сервитута, их адреса или описание местоположения	Перечень и адреса объектов недвижимого имущества
1	2	3
72	77:05:0001001:66 (адресные ориентиры: г. Москва, наб Дербеневская, вл. 7, стр 21)	77:05:0001001:1130 (набережная Дербеневская, дом 7, 21)
73	77:05:0001001:6414 (Российская Федерация, город Москва, внутригородская территория муниципальный округ Даниловский, улица Дербеневская, земельный участок 1)	-
74	77:05:0000000:13670 (адресные ориентиры: Российская Федерация, город Москва, внутригородская территория муниципальный округ Даниловский, улица Дубининская, земельный участок 71/9)	77:05:0001003:1997 (город Москва, Дубининская улица, дом 71, строение 9); 77:05:0001003:1073 (город Москва, Дубининская улица, дом 71, строение 10)
75	77:05:0001001:133 (адресные ориентиры: Местоположение установлено относительно ориентира, расположенного в границах участка. Почтовый адрес ориентира: г. Москва, ул. Дербеневская, вл. 1.)	77:05:0001001:1053 (город Москва, вн.тер.г. муниципальный округ Даниловский, улица Дербеневская, дом 1)
76	77:05:0001001:30 (адресные ориентиры: Местоположение установлено относительно ориентира, расположенного в границах участка. Почтовый адрес ориентира: г. Москва, ул. Летниковская, вл. 7-9.)	77:05:0001001:1173 (город Москва, вн.тер.г. муниципальный округ Даниловский, улица Летниковская, дом 7, строение 2); 77:05:0001001:1120 (город Москва, вн.тер.г. муниципальный округ Даниловский, улица Летниковская, Дом 9); 77:05:0001001:5364 (город Москва, вн.тер.г. муниципальный округ Даниловский, улица Летниковская, дом 7)
77	77:05:0001001:6425 (Российская Федерация, город Москва, внутригородская территория муниципальный округ Даниловский, улица Летниковская, земельный участок 11/10/23)	77:05:0001001:1094 (город Москва, вн.тер.г. муниципальный округ Даниловский, улица Летниковская, дом 11/10, строение 23)
78	77:05:0001001:7 (Местоположение установлено относительно ориентира, расположенного в границах участка. Почтовый адрес ориентира: г. Москва, пер 2-й Кожевнический, вл. 1.)	-
79	77:05:0001002:6514 (Москва, наб. Павелецкая, вл. 8, З/У 1)	-
80	77:05:0001002:1001 (г. Москва, Железнодорожный проезд, вл.7)	77:05:0000000:1216 (Российская Федерация, город Москва, вн.тер.г. муниципальный округ Даниловский, проезд 2-й Павелецкий, дом 14)

№ п/п	Перечень кадастровых номеров существующих земельных участков, в отношении которых предполагается установление сервитута, их адреса или описание местоположения	Перечень и адреса объектов недвижимого имущества
1	2	3
81	Образуемый проектом участок объекта транспортной инфраструктуры, включающий территории в неразграниченной государственной собственности, а также перераспределяемые территории участков: 77:01:0006017:3205, 77:01:0006017:3206, 77:01:0006017:3204, 77:01:0006017:3203	77:01:0006017:1006 (Российская Федерация, г. Москва, вн.тер.г. муниципальный округ Замоскворечье, ул. Летниковская, д. 20, стр. 2); 77:01:0006017:1008 (Российская Федерация, г. Москва, вн.тер.г. муниципальный округ Замоскворечье, ул. Летниковская, д. 20, стр. 4); 77:01:0006017:1007 (Российская Федерация, г. Москва, вн.тер.г. муниципальный округ Замоскворечье, ул. Летниковская, д. 20, стр. 3); 77:01:0006017:1038 (Российская Федерация, г. Москва, вн.тер.г. муниципальный округ Замоскворечье, ул. Летниковская, д. 20, стр. 1)
82	Образуемый проектом участок объекта транспортной инфраструктуры, включающий территории в неразграниченной государственной собственности, а также перераспределяемые территории участков: 77:05:0001002:1001, 77:05:0001002:71, 77:05:0001002:50, 77:05:0001002:67, 77:05:0001002:42	77:05:0001002:1222 (Российская Федерация, город Москва, вн.тер.г. муниципальный округ Даниловский, проезд Железнодорожный, дом 11, строение 3); 77:05:0001002:1124 (Российская Федерация, город Москва, вн.тер.г. муниципальный округ Даниловский, проезд Железнодорожный, дом 11, строение 2); 77:05:0001002:1212 (Москва, проезд Железнодорожный, Дом 11, Строение 9); 77:05:0001002:1123 (Российская Федерация, город Москва, вн.тер.г. муниципальный округ Даниловский, проезд Железнодорожный, дом 11); 77:05:0001002:6439 (Российская Федерация, город Москва, вн.тер.г. муниципальный округ Даниловский, набережная Даниловская, дом 8, строение 13А)
83	Территория в неразграниченной государственной собственности, предусмотренная для формирования линейного объекта пешеходной инфраструктуры. Адресный ориентир: Дубининская улица, дом 71.	-
84	Территория в неразграниченной государственной собственности, предусмотренная для обеспечения подъезда к предусматриваемому объекту инженерной инфраструктуры (ТП). Адресный ориентир: земельный участок 77:05:0001002:1001 (г. Москва, Железнодорожный проезд, вл. 7)	-



## 3.2.4. Перечень координат характерных точек, образуемых и (или) изменяемых земельных участков

№ точки	Координаты точки (Система координат, используемая для ведения Единого государственного реестра недвижимости (МСК-77)	
	X	Y
1	2	3
Участок № 1		
1	6935.67	9262.37
2	6914.59	9253.58
3	6915.05	9252.56
4	6939.12	9262.92
5	6938.27	9262.85
6	6937.40	9262.73
7	6936.53	9262.57
Участок № 2		
1	6914.48	9253.53
2	6895.78	9245.55
3	6906.54	9248.91
4	6914.95	9252.52
Участок № 3		
1	6851.71	9226.75
2	6841.96	9222.59
3	6842.92	9220.34
4	6842.98	9220.37
Участок № 4		
1	6842.92	9220.34
2	6841.96	9222.59
3	6807.34	9207.82
4	6809.31	9208.06
5	6815.56	9209.56
6	6821.72	9211.37
7	6827.79	9213.49
8	6833.74	9215.91
9	6839.57	9218.62
Участок № 5		
1	6331.39	9151.50
2	6330.07	9148.93
3	6329.84	9152.06
4	6325.39	9151.84

№ точки	Координаты точки (Система координат, используемая для ведения Единого государственного реестра недвижимости (МСК-77)	
	X	Y
1	2	3
5	6325.38	9152.01
6	6313.17	9151.03
7	6313.21	9150.45
8	6291.72	9149.21
9	6428.28	9162.10
10	6741.31	9199.86
11	6727.68	9195.34
12	6723.78	9194.82
13	6715.22	9193.66
14	6691.15	9190.37
15	6686.58	9189.74
16	6531.22	9168.46
17	6513.26	9168.16
18	6505.09	9168.49
19	6499.62	9168.71
20	6473.02	9166.37
21	6472.99	9166.71
22	6472.56	9166.66
23	6470.91	9166.48
24	6465.67	9165.93
25	6464.06	9165.70
26	6455.67	9164.84
27	6451.45	9164.42
28	6451.25	9164.40
29	6445.42	9163.75
30	6444.97	9163.70
31	6443.95	9163.58
32	6441.55	9163.31
33	6439.95	9163.15
34	6434.12	9162.57
35	6433.92	9162.55
36	6426.18	9161.73
37	6425.98	9161.71

№ точки	Координаты точки (Система координат, используемая для ведения Единого государственного реестра недвижимости (МСК-77)	
	X	Y
1	2	3
38	6417.89	9160.85
39	6412.29	9160.27
40	6412.40	9159.20
41	6407.56	9158.63
42	6404.33	9158.27
43	6389.06	9156.58
44	6386.43	9156.32
45	6385.52	9156.23
46	6380.47	9155.68
47	6379.57	9155.59
48	6374.47	9155.09
49	6373.57	9154.99
50	6368.54	9154.45
51	6367.62	9154.37
52	6362.60	9153.81
53	6361.45	9153.69
54	6361.46	9153.53
55	6357.82	9153.13
56	6335.83	9149.29
Участок № 6		
1	6477.34	9188.15
2	6466.03	9186.79
3	6466.84	9182.20
4	6478.08	9184.12
Участок № 7		
1	6454.88	9185.45
2	6438.90	9183.52
3	6440.00	9175.59
4	6455.75	9177.90
Участок № 8		
1	6183.20	9126.75
2	6184.11	9127.98
3	6185.09	9129.15

№ точки	Координаты точки (Система координат, используемая для ведения Единого государственного реестра недвижимости (МСК-77)	
	X	Y
1	2	3
4	6186.11	9130.29
5	6187.19	9131.37
6	6188.30	9132.39
7	6189.45	9133.41
8	6190.65	9134.34
9	6191.90	9135.24
10	6193.16	9136.05
11	6194.48	9136.86
12	6195.81	9137.58
13	6197.18	9138.24
14	6198.59	9138.84
15	6200.00	9139.41
16	6201.45	9139.89
17	6202.91	9140.31
18	6204.39	9140.67
19	6205.88	9141.00
20	6207.39	9141.21
21	6208.91	9141.39
22	6285.94	9148.67
23	6269.37	9146.26
24	6254.11	9144.32
25	6247.59	9142.71
26	6206.54	9134.74
27	6201.67	9132.07
28	6196.40	9128.81
29	6190.66	9120.92
30	6189.79	9119.68
31	6188.77	9117.88
32	6187.28	9113.34
33	6186.64	9109.58
34	6185.93	9105.40
35	6176.19	9107.22
36	6176.55	9109.92
37	6176.76	9111.45

№ точки	Координаты точки (Система координат, используемая для ведения Единого государственного реестра недвижимости (МСК-77)	
	X	Y
1	2	3
38	6177.04	9112.94
39	6177.39	9114.42
40	6177.79	9115.89
41	6178.26	9117.34
42	6178.70	9118.51
43	6178.70	9118.77
44	6179.39	9120.18
45	6180.03	9121.56
46	6180.74	9122.91
47	6181.50	9124.23
48	6182.33	9125.52
Участок № 9		
1	6325.38	9152.01
2	6325.39	9151.84
3	6329.84	9152.06
4	6330.07	9148.93
5	6328.41	9145.70
6	6325.14	9140.05
7	6321.60	9134.57
8	6319.73	9131.90
9	6318.34	9130.05
10	6314.71	9129.75
11	6309.41	9129.31
12	6308.90	9135.75
13	6308.29	9143.56
14	6310.30	9146.02
15	6313.58	9146.24
16	6313.24	9150.08
17	6313.23	9150.16
18	6313.17	9151.03
Участок № 10		
1	6189.77	9086.01
2	6188.37	9086.06
3	6209.72	9080.34

№ точки	Координаты точки (Система координат, используемая для ведения Единого государственного реестра недвижимости (МСК-77)	
	X	Y
1	2	3
4	6217.05	9078.38
5	6222.50	9076.92
6	6227.07	9077.34
7	6229.14	9077.63
8	6232.35	9078.91
9	6237.04	9080.78
10	6246.44	9084.53
11	6264.96	9096.16
12	6280.37	9108.99
13	6297.38	9131.19
14	6303.90	9133.65
15	6304.48	9124.90
16	6314.82	9125.53
17	6315.93	9126.85
18	6318.34	9130.05
19	6318.34	9130.05
20	6314.71	9129.75
21	6309.41	9129.31
22	6308.90	9135.75
23	6308.29	9143.56
24	6310.30	9146.02
25	6313.58	9146.24
26	6313.24	9150.08
27	6313.23	9150.16
28	6313.21	9150.45
29	6291.72	9149.21
30	6295.59	9143.05
31	6291.83	9138.56
32	6287.84	9134.29
33	6283.62	9130.24
34	6279.18	9126.42
35	6274.54	9122.86
36	6269.72	9119.55
37	6264.72	9116.51

№ точки	Координаты точки (Система координат, используемая для ведения Единого государственного реестра недвижимости (МСК-77)	
	X	Y
1	2	3
38	6259.56	9113.75
39	6254.26	9111.28
40	6251.84	9110.31
41	6250.97	9095.04
42	6244.49	9091.74
43	6196.26	9085.26
44	6196.08	9086.64
Участок № 11		
1	6251.84	9110.31
2	6250.97	9095.04
3	6244.49	9091.74
4	6196.26	9085.26
5	6196.08	9086.64
6	6189.77	9086.01
7	6188.37	9086.06
8	6182.56	9086.27
9	6182.73	9087.57
10	6183.27	9091.74
11	6195.59	9093.06
12	6195.80	9091.53
13	6243.71	9097.83
14	6244.59	9098.70
15	6245.19	9107.87
16	6248.83	9109.10
Участок № 12		
1	6220.35	9102.80
2	6226.17	9103.43
3	6231.94	9104.38
4	6237.65	9105.64
5	6238.52	9105.87
6	6238.95	9103.31
7	6213.26	9100.02
8	6212.86	9102.48
9	6214.51	9102.48

№ точки	Координаты точки (Система координат, используемая для ведения Единого государственного реестра недвижимости (МСК-77)	
	X	Y
1	2	3
Участок № 13		
1	6207.34	9099.22
2	6194.90	9097.67
3	6193.85	9103.94
4	6197.00	9103.46
5	6202.81	9102.81
6	6206.79	9102.56
Участок № 14		
1	6194.90	9097.67
2	6193.85	9103.94
3	6192.05	9104.26
4	6185.93	9105.40
5	6176.20	9107.22
6	6175.95	9105.35
7	6175.29	9100.77
8	6174.57	9096.21
9	6173.77	9091.65
10	6173.47	9090.06
11	6182.73	9087.57
12	6183.27	9091.74
13	6195.59	9093.06
14	6195.80	9091.53
15	6243.71	9097.83
16	6244.59	9098.70
17	6245.19	9107.87
18	6243.29	9107.22
19	6238.52	9105.87
20	6238.95	9103.31
21	6213.26	9100.02
22	6212.86	9102.48
23	6208.66	9102.49
24	6206.79	9102.56
25	6207.34	9099.22
Участок № 15		

№ точки	Координаты точки (Система координат, используемая для ведения Единого государственного реестра недвижимости (МСК-77)	
	X	Y
1	2	3
1	6313.17	9171.97
2	6312.68	9171.28
3	6316.05	9171.60
4	6332.17	9173.12
5	6331.72	9174.28
Участок № 16		
1	6332.17	9173.12
2	6338.82	9173.75
3	6338.67	9178.88
4	6340.10	9184.97
5	6340.70	9188.09
6	6331.72	9174.28
Участок № 17		
1	6313.17	9171.97
2	6314.99	9174.50
3	6315.82	9175.95
4	6317.15	9179.83
5	6318.69	9185.32
6	6320.03	9191.52
7	6320.83	9196.62
8	6340.21	9234.13
9	6341.22	9228.51
10	6342.02	9222.30
11	6342.50	9216.07
12	6342.65	9209.82
13	6342.49	9203.56
14	6342.01	9197.33
15	6341.21	9191.13
16	6340.70	9188.09
17	6331.72	9174.28
Участок № 18		
1	6158.57	9034.21
2	6159.36	9036.21
3	6160.12	9038.21

№ точки	Координаты точки (Система координат, используемая для ведения Единого государственного реестра недвижимости (МСК-77)	
	X	Y
1	2	3
4	6160.85	9040.23
5	6161.56	9042.25
6	6162.33	9044.53
7	6162.83	9044.37
8	6162.75	9043.54
9	6163.75	9043.46
10	6163.59	9039.84
11	6163.71	9034.74
12	6162.71	9034.68
13	6162.96	9031.80
14	6163.70	9026.72
15	6164.84	9021.71
16	6166.37	9016.81
17	6168.27	9012.03
18	6170.54	9007.42
19	6171.66	9005.54
20	6169.85	9007.02
21	6160.77	9014.36
22	6160.12	9014.91
23	6159.50	9015.50
24	6158.92	9016.13
25	6158.38	9016.79
26	6157.87	9017.47
27	6157.40	9018.19
28	6156.98	9018.93
29	6156.60	9019.69
30	6156.26	9020.48
31	6155.97	9021.28
32	6155.72	9022.10
33	6155.52	9022.93
34	6155.37	9023.77
35	6155.27	9024.62
36	6155.21	9025.47
37	6155.21	9026.32

№ точки	Координаты точки (Система координат, используемая для ведения Единого государственного реестра недвижимости (МСК-77)	
	X	Y
1	2	3
38	6156.08	9028.28
39	6156.94	9030.25
40	6157.77	9032.22
41	6302.68	9333.42
42	6302.08	9333.24
43	6300.83	9333.10
44	6299.58	9333.29
45	6298.41	9333.78
46	6297.41	9334.54
47	6296.63	9335.53
48	6296.25	9336.32
49	6279.47	9380.36
50	6270.56	9404.23
51	6265.17	9402.34
52	6246.02	9454.02
53	6250.79	9455.69
54	6250.56	9456.28
55	6240.72	9452.75
56	6259.24	9403.21
57	6251.61	9400.48
58	6259.61	9380.24
59	6280.33	9326.49
60	6291.66	9300.28
61	6311.52	9307.16
62	6309.69	9311.38
63	6309.48	9311.98
64	6309.28	9313.23
65	6309.40	9314.48
66	6309.84	9315.67
67	6310.16	9316.21
68	6311.00	9317.15
69	6312.05	9317.85
70	6312.49	9318.04
71	6338.03	9327.83

№ точки	Координаты точки (Система координат, используемая для ведения Единого государственного реестра недвижимости (МСК-77)	
	X	Y
1	2	3
72	6339.95	9328.61
73	6337.32	9338.46
74	6349.78	9341.75
75	6351.93	9333.53
76	6385.63	9347.50
77	6385.76	9347.78
78	6386.16	9348.67
79	6386.56	9349.55
80	6386.98	9350.43
81	6387.40	9351.31
82	6387.83	9352.18
83	6388.27	9353.05
84	6388.71	9353.91
85	6389.16	9354.77
86	6389.62	9355.63
87	6390.08	9356.49
88	6390.56	9357.34
89	6391.03	9358.18
90	6391.52	9359.03
91	6392.01	9359.87
92	6392.51	9360.70
93	6393.01	9361.53
94	6393.53	9362.36
95	6394.05	9363.18
96	6394.57	9364.00
97	6395.10	9364.81
98	6395.64	9365.62
99	6396.19	9366.43
100	6396.74	9367.23
101	6397.30	9368.02
102	6397.86	9368.81
103	6398.43	9369.60
104	6399.01	9370.38
105	6399.59	9371.16

№ точки	Координаты точки (Система координат, используемая для ведения Единого государственного реестра недвижимости (МСК-77)	
	X	Y
1	2	3
106	6400.18	9371.93
107	6400.78	9372.70
108	6401.38	9373.47
109	6401.42	9373.52
110	6352.37	9353.20
111	6351.90	9351.90
112	6350.78	9349.65
113	6336.75	9338.98
114	6336.49	9336.54
115	6331.15	9338.65
116	6328.27	9340.29
117	6327.31	9342.80
118	6317.63	9339.05
Участок № 19		
1	6320.83	9196.62
2	6340.21	9234.13
3	6340.11	9234.66
4	6338.69	9240.75
5	6336.95	9246.76
6	6334.91	9252.67
7	6332.61	9258.38
8	6311.52	9307.16
9	6291.66	9300.28
10	6313.38	9250.06
11	6314.47	9247.44
12	6316.44	9242.09
13	6318.10	9236.65
14	6319.45	9231.12
15	6320.49	9225.52
16	6321.21	9219.87
17	6321.61	9214.19
18	6321.69	9208.50
19	6321.46	9202.81
20	6320.90	9197.15

№ точки	Координаты точки (Система координат, используемая для ведения Единого государственного реестра недвижимости (МСК-77)	
	X	Y
1	2	3
Участок № 20		
1	6745.35	9382.11
2	6743.48	9386.28
3	6726.14	9380.87
4	6650.64	9359.52
5	6633.45	9354.66
6	6664.89	9361.45
7	6733.50	9378.40
8	6740.31	9376.24
9	6739.18	9379.43
Участок № 21		
1	6737.90	9364.80
2	6736.10	9366.39
3	6733.70	9366.99
4	6701.63	9360.84
5	6701.49	9360.81
6	6617.90	9343.55
7	6593.70	9338.75
8	6592.06	9343.92
9	6589.98	9343.17
10	6590.98	9339.77
11	6590.56	9339.64
12	6592.64	9335.70
13	6593.60	9336.42
14	6593.65	9336.27
15	6626.45	9342.62
16	6626.55	9342.33
17	6647.92	9346.22
18	6664.13	9349.60
19	6664.25	9349.05
20	6666.31	9349.42
21	6668.55	9349.82
22	6673.89	9350.83
23	6680.54	9352.48

№ точки	Координаты точки (Система координат, используемая для ведения Единого государственного реестра недвижимости (МСК-77)	
	X	Y
1	2	3
24	6690.98	9354.70
25	6695.00	9355.55
26	6695.08	9355.96
27	6695.08	9355.96
28	6695.08	9355.96
29	6726.95	9362.52
30	6726.95	9362.52
31	6726.95	9362.52
32	6727.15	9362.04
33	6735.33	9364.86
34	6735.33	9364.86
35	6735.33	9364.86
36	6741.03	9348.68
37	6743.73	9341.39
38	6745.29	9336.93
39	6750.58	9322.44
40	6747.76	9321.30
41	6754.80	9301.91
42	6755.32	9300.48
43	6764.35	9277.91
44	6761.35	9276.77
45	6763.41	9271.17
46	6766.42	9271.36
47	6768.68	9263.93
48	6772.03	9265.08
49	6781.02	9241.79
50	6782.85	9237.07
51	6786.97	9225.50
52	6789.52	9225.81
53	6780.94	9248.17
54	6771.65	9272.40
55	6769.60	9278.97
56	6768.45	9282.65
57	6745.05	9346.29

№ точки	Координаты точки (Система координат, используемая для ведения Единого государственного реестра недвижимости (МСК-77)	
	X	Y
1	2	3
58	6743.70	9349.95
59	6743.14	9351.58
60	6739.30	9362.79
Участок № 22		
1	6768.93	9298.65
2	6768.70	9301.54
3	6765.55	9309.88
4	6744.94	9364.52
5	6746.10	9359.00
6	6745.90	9356.80
7	6758.10	9322.70
8	6762.70	9308.50
9	6784.25	9256.60
10	6796.26	9226.62
11	6796.56	9226.66
12	6786.11	9253.88
13	6785.22	9255.94
14	6783.55	9260.55
Участок № 23		
1	6732.53	9387.07
2	6728.35	9385.76
3	6724.14	9384.52
4	6719.92	9383.36
5	6715.67	9382.28
6	6711.40	9381.28
7	6709.03	9380.76
8	6689.44	9376.55
9	6684.99	9375.56
10	6680.56	9374.48
11	6676.15	9373.33
12	6671.75	9372.10
13	6667.38	9370.80
14	6663.04	9369.41
15	6658.72	9367.95

№ точки	Координаты точки (Система координат, используемая для ведения Единого государственного реестра недвижимости (МСК-77)	
	X	Y
1	2	3
16	6655.79	9366.92
17	6604.95	9348.57
18	6633.42	9354.65
19	6650.64	9359.52
20	6726.14	9380.87
21	6743.48	9386.28
22	6745.35	9382.11
23	6747.18	9382.92
24	6749.57	9383.98
25	6749.82	9383.30
26	6812.61	9411.57
27	6816.92	9413.22
28	6839.07	9421.75
29	6850.37	9426.10
30	6867.22	9433.31
31	6871.06	9423.49
32	6881.11	9427.79
33	6873.46	9445.58
34	6873.21	9446.16
35	6753.03	9394.75
36	6748.99	9393.07
37	6744.92	9391.45
38	6740.81	9389.92
39	6736.68	9388.45
Участок № 24		
1	6336.49	9336.54
2	6331.15	9338.65
3	6328.27	9340.29
4	6327.31	9342.80
5	6333.45	9345.18
6	6348.76	9351.08
7	6348.57	9351.62
8	6352.37	9353.20
9	6351.90	9351.90

№ точки	Координаты точки (Система координат, используемая для ведения Единого государственного реестра недвижимости (МСК-77)	
	X	Y
1	2	3
10	6350.78	9349.65
11	6336.75	9338.98
Участок № 25		
1	6351.93	9333.53
2	6345.35	9330.80
3	6339.95	9328.61
4	6337.32	9338.46
5	6349.78	9341.75
Участок № 26		
1	6619.37	9538.32
2	6619.97	9537.47
3	6620.55	9536.80
4	6621.19	9536.17
5	6621.89	9535.61
6	6622.63	9535.11
7	6623.41	9534.68
8	6624.23	9534.32
9	6625.08	9534.04
10	6625.95	9533.83
11	6626.84	9533.71
12	6627.73	9533.66
13	6628.62	9533.69
14	6629.51	9533.80
15	6630.38	9533.99
16	6631.24	9534.26
17	6632.06	9534.60
18	6632.86	9535.02
19	6632.05	9534.49
20	6633.61	9535.50
21	6621.53	9527.83
22	6620.25	9528.00
23	6619.05	9528.60
24	6617.85	9529.59
25	6576.18	9596.91

№ точки	Координаты точки (Система координат, используемая для ведения Единого государственного реестра недвижимости (МСК-77)	
	X	Y
1	2	3
26	6575.81	9597.60
27	6575.68	9598.51
28	6579.54	9600.66
29	6589.06	9605.99
30	6588.18	9605.44
31	6586.82	9604.28
32	6585.68	9602.90
33	6584.81	9601.34
34	6584.76	9601.19
35	6580.59	9598.83
36	6600.75	9563.75
37	6601.00	9563.89
38	6602.63	9564.80
Участок № 27		
1	6593.66	9555.60
2	6612.65	9526.20
3	6613.65	9523.80
4	6613.65	9522.76
5	6611.15	9521.15
6	6601.76	9536.69
7	6601.15	9537.70
8	6598.20	9542.47
9	6573.61	9581.65
10	6572.81	9582.75
11	6571.55	9584.01
12	6570.08	9585.03
13	6568.45	9585.77
14	6566.72	9586.21
15	6564.94	9586.33
16	6563.16	9586.14
17	6561.45	9585.63
18	6560.63	9585.26
19	6540.54	9575.13
20	6539.66	9577.00

№ точки	Координаты точки (Система координат, используемая для ведения Единого государственного реестра недвижимости (МСК-77)	
	X	Y
1	2	3
21	6534.41	9574.44
22	6531.28	9572.74
23	6531.28	9571.75
24	6531.72	9570.29
25	6497.85	9549.41
26	6478.32	9539.28
27	6464.09	9536.02
28	6464.08	9536.04
29	6566.32	9593.26
30	6568.72	9594.61
31	6571.20	9591.81
Участок № 28		
1	4684.84	9210.31
2	4684.52	9207.21
3	4680.66	9208.57
4	4680.95	9211.15
Участок № 29		
1	6597.79	9768.21
2	6597.69	9768.01
3	6598.27	9767.70
4	6599.24	9766.34
5	6598.89	9765.67
6	6600.12	9765.06
7	6614.39	9744.65
8	6618.36	9741.63
9	6626.96	9730.06
10	6644.15	9705.51
11	6666.76	9673.55
12	6663.78	9671.88
13	6662.60	9674.25
14	6654.20	9686.05
15	6650.20	9691.25
16	6608.55	9750.60
17	6558.17	9822.80

№ точки	Координаты точки (Система координат, используемая для ведения Единого государственного реестра недвижимости (МСК-77)	
	X	Y
1	2	3
18	6521.98	9874.48
19	6525.05	9873.49
20	6544.25	9845.70
21	6554.23	9831.26
Участок № 30		
1	6532.90	9848.30
2	6557.10	9813.42
3	6611.95	9735.20
4	6616.15	9728.80
5	6631.40	9707.65
6	6644.80	9686.65
7	6655.00	9671.25
8	6656.40	9668.25
9	6656.40	9667.75
10	6653.50	9666.13
11	6653.36	9666.35
12	6649.45	9672.60
13	6649.92	9672.93
14	6642.29	9684.04
15	6632.67	9699.41
16	6629.50	9704.00
17	6609.58	9732.40
18	6576.66	9779.44
19	6558.94	9804.76
20	6531.12	9844.49
21	6513.50	9869.65
22	6506.61	9879.33
23	6511.49	9877.83
24	6515.65	9871.85
Участок № 31		
1	6452.51	9779.31
2	6461.51	9763.50
3	6486.75	9722.94
4	6492.75	9714.96

№ точки	Координаты точки (Система координат, используемая для ведения Единого государственного реестра недвижимости (МСК-77)	
	X	Y
1	2	3
5	6544.70	9630.90
6	6556.74	9611.97
7	6554.40	9610.66
8	6550.03	9616.98
9	6535.11	9640.80
10	6525.67	9655.64
11	6518.89	9666.28
12	6514.57	9672.98
13	6510.63	9679.65
14	6509.48	9681.32
15	6507.17	9686.70
16	6490.39	9713.60
17	6491.55	9714.80
18	6451.32	9778.40
19	6449.03	9777.11
20	6434.14	9799.38
21	6432.92	9801.28
22	6431.32	9800.21
23	6425.17	9811.34
24	6422.75	9815.20
25	6422.91	9815.30
26	6405.54	9843.75
27	6405.50	9843.72
28	6401.14	9851.07
29	6400.63	9850.74
30	6391.87	9864.26
31	6363.48	9906.12
32	6370.41	9905.51
33	6412.46	9840.39
Участок № 32		
1	6387.63	9897.50
2	6423.30	9841.52
3	6452.96	9793.64
4	6454.80	9790.65

№ точки	Координаты точки (Система координат, используемая для ведения Единого государственного реестра недвижимости (МСК-77)	
	X	Y
1	2	3
5	6462.78	9778.71
6	6565.30	9616.76
7	6563.78	9615.91
8	6419.85	9844.20
9	6382.84	9904.41
10	6383.44	9904.35
11	6383.41	9904.12
Участок № 33		
Часть 1		
1	6251.61	9400.48
2	6259.24	9403.21
3	6240.72	9452.75
4	6233.83	9450.29
5	6236.07	9444.03
6	6237.45	9444.48
7	6239.75	9438.04
8	6241.22	9438.56
9	6242.34	9435.40
10	6239.51	9434.39
11	6251.51	9400.75
Часть 2		
12	6219.19	9445.04
13	6199.41	9437.96
14	6199.88	9436.71
15	6219.57	9443.99
Участок № 34		
1	6158.57	9034.21
2	6159.36	9036.21
3	6160.12	9038.21
4	6160.85	9040.23
5	6161.56	9042.25
6	6162.33	9044.53
7	6162.83	9044.37
8	6162.75	9043.54

№ точки	Координаты точки (Система координат, используемая для ведения Единого государственного реестра недвижимости (МСК-77)	
	X	Y
1	2	3
9	6163.75	9043.46
10	6163.59	9039.84
11	6163.71	9034.74
12	6162.71	9034.68
13	6162.96	9031.80
14	6163.70	9026.72
15	6164.84	9021.71
16	6166.37	9016.81
17	6168.27	9012.03
18	6170.54	9007.42
19	6171.66	9005.54
20	6169.85	9007.02
21	6160.77	9014.36
22	6160.12	9014.91
23	6159.50	9015.50
24	6158.92	9016.13
25	6158.38	9016.79
26	6157.87	9017.47
27	6157.40	9018.19
28	6156.98	9018.93
29	6156.60	9019.69
30	6156.26	9020.48
31	6155.97	9021.28
32	6155.72	9022.10
33	6155.52	9022.93
34	6155.37	9023.77
35	6155.27	9024.62
36	6155.21	9025.47
37	6155.21	9026.32
38	6156.08	9028.28
39	6156.94	9030.25
40	6157.77	9032.22
Участок № 35		
1	6243.89	8902.40



№ точки	Координаты точки (Система координат, используемая для ведения Единого государственного реестра недвижимости (МСК-77)	
	X	Y
1	2	3
2	6243.89	8902.40
3	6230.82	8927.17
4	6230.32	8927.85
5	6227.96	8930.99
6	6218.15	8943.76
7	6243.59	8898.31
8	6244.50	8896.62
9	6245.37	8894.90
10	6246.18	8893.16
11	6246.83	8891.65
12	6245.48	8895.98
13	6245.48	8895.98
Участок № 36		
1	6246.90	8896.41
2	6245.68	8898.93
3	6243.89	8902.40
4	6245.48	8895.98
Участок № 37		
1	6255.21	8864.65
2	6255.32	8864.67
3	6258.64	8865.38
4	6258.41	8866.23
5	6257.29	8869.98
6	6256.10	8873.69
7	6254.84	8877.39
8	6253.49	8881.05
9	6252.08	8884.69
10	6250.59	8888.30
11	6249.02	8891.88
12	6247.38	8895.42
13	6246.90	8896.41
14	6245.48	8895.98
15	6246.83	8891.65
16	6249.45	8884.13

№ точки	Координаты точки (Система координат, используемая для ведения Единого государственного реестра недвижимости (МСК-77)	
	X	Y
1	2	3
17	6254.93	8864.59
Участок № 38		
1	6499.12	9321.99
2	6496.93	9322.55
3	6494.84	9323.41
4	6492.89	9324.55
5	6491.12	9325.96
6	6489.57	9327.61
7	6488.48	9329.12
8	6469.70	9358.46
9	6478.37	9325.09
10	6478.52	9324.50
11	6486.25	9325.76
12	6488.71	9314.26
13	6558.79	9326.72
14	6557.89	9331.90
15	6557.76	9332.53
16	6556.33	9332.06
17	6554.33	9331.36
18	6552.30	9330.73
19	6550.25	9330.18
20	6548.17	9329.71
21	6547.48	9329.57
22	6504.75	9321.98
23	6503.63	9321.83
24	6501.37	9321.75
Участок № 39		
1	6557.76	9332.53
2	6557.89	9331.90
3	6558.79	9326.72
4	6488.71	9314.26
5	6486.25	9325.76
6	6478.52	9324.50
7	6479.92	9311.90

№ точки	Координаты точки (Система координат, используемая для ведения Единого государственного реестра недвижимости (МСК-77)	
	X	Y
1	2	3
8	6481.06	9310.92
9	6483.75	9309.02
10	6486.62	9307.39
11	6489.63	9306.05
12	6492.76	9305.01
13	6495.97	9304.27
14	6499.24	9303.85
15	6502.54	9303.74
16	6505.83	9303.96
17	6507.90	9304.26
18	6550.77	9311.87
19	6553.16	9312.37
20	6555.53	9312.95
21	6557.88	9313.61
22	6560.21	9314.34
23	6562.25	9315.06
24	6596.80	9326.37
25	6593.65	9336.27
26	6593.60	9336.42
27	6592.64	9335.70
28	6590.56	9339.64
29	6590.98	9339.77
30	6589.98	9343.17
31	6587.25	9342.19
Участок № 40		
1	6274.07	8802.09
2	6273.94	8802.51
3	6273.90	8802.63
4	6273.88	8802.66
5	6272.74	8804.02
6	6272.37	8805.39
7	6262.72	8840.48
8	6255.21	8864.65
9	6254.93	8864.59

№ точки	Координаты точки (Система координат, используемая для ведения Единого государственного реестра недвижимости (МСК-77)	
	X	Y
1	2	3
10	6272.57	8801.71
Участок № 41		
1	6318.45	8660.50
2	6318.58	8660.55
3	6318.51	8660.45
4	6318.47	8660.40
5	6315.07	8656.25
6	6314.54	8652.80
7	6310.46	8659.29
Участок № 42		
1	4972.42	8489.92
2	4972.92	8497.36
3	4974.02	8513.69
4	4974.02	8514.32
5	4973.79	8515.56
6	4973.26	8516.70
7	4972.45	8517.67
8	4972.24	8517.85
9	4984.68	8522.97
10	4983.60	8525.58
11	4995.45	8530.58
12	4998.58	8531.90
13	5027.84	8544.23
14	5027.34	8545.89
15	5034.05	8548.68
16	5042.00	8552.00
17	5050.95	8555.72
18	5057.42	8558.42
19	5057.52	8558.14
20	5052.53	8555.63
21	5047.32	8552.94
22	5044.17	8551.25
23	5034.79	8548.06
24	5035.40	8546.40

№ точки	Координаты точки (Система координат, используемая для ведения Единого государственного реестра недвижимости (МСК-77)	
	X	Y
1	2	3
25	5031.92	8544.42
26	5026.87	8541.44
27	5021.86	8538.40
28	5016.89	8535.28
29	4999.88	8524.46
30	4998.82	8523.69
31	4997.56	8522.42
32	4996.55	8520.95
33	4995.81	8519.32
34	4995.37	8517.59
35	4995.27	8516.70
36	4993.41	8489.15
37	4993.44	8488.17
38	4993.76	8486.95
39	4994.38	8485.85
40	4995.25	8484.94
41	4996.32	8484.27
42	4997.52	8483.89
43	4998.78	8483.83
44	4997.91	8483.76
45	4999.82	8478.93
46	4970.86	8466.83
Участок № 43		
1	4953.85	8510.29
2	4870.08	8457.00
3	4868.55	8456.10
4	4862.38	8452.76
5	4857.07	8450.29
6	4851.63	8448.12
7	4846.08	8446.25
8	4840.44	8444.68
9	4834.72	8443.42
10	4828.94	8442.47
11	4823.11	8441.85

№ точки	Координаты точки (Система координат, используемая для ведения Единого государственного реестра недвижимости (МСК-77)	
	X	Y
1	2	3
12	4820.92	8441.70
13	4834.77	8451.39
14	4849.70	8461.83
15	4867.98	8473.40
16	4932.09	8501.35
Участок № 44		
1	5859.41	8586.86
2	5851.63	8585.08
3	5852.51	8585.39
4	5853.57	8586.06
5	5854.44	8586.98
6	5855.04	8588.09
7	5855.36	8589.31
8	5855.35	8590.57
9	5855.23	8591.19
10	5845.57	8627.94
11	5860.14	8631.41
12	5862.18	8623.68
13	5850.47	8620.89
14	5854.11	8607.73
15	5865.64	8610.55
16	5867.27	8604.40
17	5865.98	8604.11
18	5867.01	8600.17
19	5856.51	8597.72
Участок № 45		
1	5845.57	8627.94
2	5839.29	8651.87
3	5838.09	8656.33
4	5836.56	8661.72
5	5834.96	8667.09
6	5833.28	8672.43
7	5832.29	8676.30
8	5845.75	8680.33

№ точки	Координаты точки (Система координат, используемая для ведения Единого государственного реестра недвижимости (МСК-77)	
	X	Y
1	2	3
9	5847.88	8674.25
10	5851.40	8663.39
11	5854.61	8652.43
12	5860.14	8631.41
Участок № 46		
1	5845.75	8680.33
2	5844.90	8682.73
3	5839.87	8696.56
4	5835.08	8713.77
5	5828.90	8729.67
6	5825.12	8740.20
7	5821.64	8750.84
8	5819.71	8757.27
9	5815.98	8770.01
10	5798.06	8764.14
11	5799.14	8761.67
12	5801.81	8755.56
13	5802.61	8753.73
14	5803.89	8750.81
15	5823.33	8689.40
16	5829.64	8680.18
17	5832.29	8676.30
Участок № 47		
1	6184.12	8887.50
2	6186.76	8879.47
3	6112.12	8861.07
4	6104.76	8859.18
5	6098.42	8857.45
6	6113.60	8862.26
7	6113.37	8863.35
8	6133.19	8869.59
9	6154.29	8876.53
10	6167.26	8881.20
Участок № 48		

№ точки	Координаты точки (Система координат, используемая для ведения Единого государственного реестра недвижимости (МСК-77)	
	X	Y
1	2	3
Часть 1		
1	6211.45	8883.03
2	6219.45	8884.43
3	6219.60	8883.83
4	6220.44	8880.38
5	6220.67	8879.40
6	6218.00	8878.45
7	6215.02	8877.73
8	6211.97	8877.34
9	6208.90	8877.28
10	6205.84	8877.55
11	6202.82	8878.15
12	6199.89	8879.07
13	6198.36	8879.63
14	6199.93	8880.13
15	6207.10	8882.38
16	6211.45	8883.03
Часть 2		
24	6234.60	8881.46
25	6234.81	8880.75
26	6233.22	8880.33
27	6232.13	8880.95
28	6230.64	8881.56
29	6229.07	8881.89
30	6227.46	8881.93
31	6226.71	8881.82
32	6225.89	8885.42
33	6234.60	8881.46
Участок № 49		
1	6121.20	9119.85
2	6087.36	9126.88
3	6086.88	9128.09
Участок № 50		
Внешний контур		

№ точки	Координаты точки (Система координат, используемая для ведения Единого государственного реестра недвижимости (МСК-77)	
	X	Y
1	2	3
1	5823.12	9163.61
2	5822.72	9173.61
3	5822.69	9174.53
4	5795.26	9175.14
5	5713.89	9177.20
6	5677.30	9183.93
7	5645.93	9183.73
8	5604.85	9176.41
9	5587.24	9171.07
10	5585.38	9170.51
11	5585.32	9168.82
12	5584.70	9150.04
13	5584.41	9149.76
14	5583.82	9149.25
15	5583.20	9148.78
16	5582.56	9148.34
17	5581.89	9147.93
18	5581.21	9147.56
19	5580.50	9147.22
20	5579.78	9146.92
21	5579.05	9146.66
22	5578.31	9146.40
23	5579.20	9146.54
24	5584.61	9147.40
25	5584.51	9144.24
26	5454.14	9118.68
27	5399.92	9107.89
28	5390.03	9098.04
29	5383.12	9092.32
30	5362.65	9074.32
31	5362.84	9074.12
32	5385.90	9082.84
33	5389.23	9084.16
34	5397.56	9087.38

№ точки	Координаты точки (Система координат, используемая для ведения Единого государственного реестра недвижимости (МСК-77)	
	X	Y
1	2	3
35	5405.92	9090.52
36	5413.63	9093.33
37	5426.88	9098.35
38	5438.52	9101.96
39	5455.83	9107.33
40	5496.97	9117.80
41	5526.98	9125.44
42	5544.58	9128.56
43	5546.01	9128.82
44	5570.00	9133.07
45	5612.30	9139.78
46	5627.01	9141.83
47	5640.32	9143.69
48	5650.32	9143.90
49	5671.54	9145.65
50	5692.32	9148.88
51	5702.83	9148.81
52	5707.56	9149.48
53	5708.87	9151.65
54	5708.64	9156.25
55	5713.65	9156.25
56	5713.65	9159.80
57	5823.03	9158.09
58	5823.11	9158.09
59	5823.39	9157.05
Внутренний контур		
60	5609.75	9160.76
61	5610.62	9160.75
62	5611.01	9160.66
63	5611.46	9160.55
64	5612.14	9160.22
65	5612.51	9159.99
66	5613.07	9159.46
67	5613.60	9158.57

№ точки	Координаты точки (Система координат, используемая для ведения Единого государственного реестра недвижимости (МСК-77)	
	X	Y
1	2	3
68	5613.71	9158.20
69	5613.87	9157.78
70	5613.94	9157.42
71	5613.94	9157.00
72	5613.91	9156.63
73	5613.87	9156.27
74	5613.75	9155.80
75	5613.47	9155.13
76	5613.23	9154.76
77	5612.94	9154.33
78	5612.27	9153.75
79	5611.50	9153.31
80	5610.67	9153.11
81	5609.47	9153.18
82	5608.56	9153.49
83	5607.92	9153.90
84	5607.29	9154.47
85	5606.87	9155.06
86	5606.70	9155.34
87	5605.91	9155.32
88	5605.91	9158.66
89	5606.78	9158.70
90	5607.01	9159.10
91	5607.22	9159.40
92	5607.49	9159.70
93	5608.15	9160.22
94	5608.38	9160.34
95	5609.08	9160.63
96	5609.75	9160.76
Участок № 51		
1	5953.88	9154.46
2	5851.22	9161.95
3	5823.12	9163.61
4	5822.72	9173.61

№ точки	Координаты точки (Система координат, используемая для ведения Единого государственного реестра недвижимости (МСК-77)	
	X	Y
1	2	3
5	5822.69	9174.53
6	5824.42	9174.50
7	5852.51	9171.06
8	5853.54	9171.77
9	5855.95	9179.55
10	5868.53	9175.41
11	5868.49	9174.68
12	5868.52	9173.78
13	5868.63	9172.90
14	5868.83	9172.02
15	5869.10	9171.17
16	5869.44	9170.35
17	5869.86	9169.55
18	5870.34	9168.80
19	5870.89	9168.10
20	5871.50	9167.45
21	5872.17	9166.85
22	5872.89	9166.32
23	5873.65	9165.85
24	5874.45	9165.45
25	5875.28	9165.13
26	5876.14	9164.88
27	5877.02	9164.71
28	5883.78	9163.71
29	5899.33	9164.43
30	5930.99	9159.74
Участок № 52		
1	5855.95	9179.55
2	5868.53	9175.41
3	5868.54	9175.57
4	5868.66	9176.46
5	5868.87	9177.33
6	5868.93	9177.55
7	5871.61	9186.23

№ точки	Координаты точки (Система координат, используемая для ведения Единого государственного реестра недвижимости (МСК-77)	
	X	Y
1	2	3
8	5873.10	9191.05
9	5874.59	9195.86
10	5876.07	9200.68
11	5877.56	9205.50
12	5879.05	9210.31
13	5880.53	9215.13
14	5882.02	9219.94
15	5883.51	9224.76
16	5884.99	9229.57
17	5886.48	9234.39
18	5887.97	9239.21
19	5889.45	9244.02
20	5890.94	9248.84
21	5892.43	9253.65
22	5893.91	9258.47
23	5895.05	9262.27
24	5896.10	9266.10
25	5897.08	9269.95
26	5897.98	9273.81
27	5898.80	9277.70
28	5899.47	9281.24
29	5899.70	9282.50
30	5897.59	9303.00
31	5897.43	9304.61
32	5902.33	9304.85
33	5902.54	9309.20
34	5902.65	9313.17
35	5902.68	9317.14
36	5902.63	9321.11
37	5902.50	9325.08
38	5902.29	9329.04
39	5901.99	9333.00
40	5901.62	9336.95
41	5901.17	9340.90

№ точки	Координаты точки (Система координат, используемая для ведения Единого государственного реестра недвижимости (МСК-77)	
	X	Y
1	2	3
42	5900.64	9344.83
43	5900.03	9348.75
44	5899.35	9352.66
45	5898.81	9355.44
46	5898.04	9359.26
47	5897.27	9363.08
48	5896.50	9366.90
49	5895.73	9370.72
50	5895.60	9371.60
51	5895.54	9372.49
52	5895.56	9373.39
53	5895.66	9374.27
54	5895.77	9374.76
55	5894.51	9380.68
56	5881.01	9377.98
57	5886.78	9349.11
58	5887.98	9341.53
59	5888.86	9333.91
60	5889.43	9326.26
61	5889.67	9318.59
62	5889.59	9310.92
63	5889.20	9303.25
64	5888.48	9295.62
65	5887.45	9288.01
66	5886.10	9280.46
67	5884.44	9272.97
68	5882.46	9265.55
69	5878.14	9251.43
Участок № 53		
Часть 1		
1	5902.33	9304.85
2	5902.08	9301.28
3	5901.74	9297.32
4	5901.31	9293.37

№ точки	Координаты точки (Система координат, используемая для ведения Единого государственного реестра недвижимости (МСК-77)	
	X	Y
1	2	3
5	5900.80	9289.44
6	5900.21	9285.51
7	5899.70	9282.50
8	5897.43	9304.61
Часть 2		
9	5903.62	9382.50
10	5903.08	9382.38
11	5902.22	9382.12
12	5901.39	9381.79
13	5900.59	9381.38
14	5899.84	9380.91
15	5899.13	9380.36
16	5898.47	9379.76
17	5897.86	9379.10
18	5897.32	9378.39
19	5896.85	9377.63
20	5896.44	9376.84
21	5896.10	9376.01
22	5895.85	9375.15
23	5895.77	9374.76
24	5894.51	9380.68
Участок № 54		
1	6112.92	9427.71
2	6111.70	9434.54
3	6074.79	9429.08
4	6074.76	9429.26
5	6050.58	9425.80
6	6022.30	9421.32
7	6021.68	9421.21
8	5989.70	9417.10
9	5979.80	9415.67
10	5980.25	9411.01
11	5960.18	9407.55
12	5926.71	9401.78

№ точки	Координаты точки (Система координат, используемая для ведения Единого государственного реестра недвижимости (МСК-77)	
	X	Y
1	2	3
13	5924.11	9401.33
14	5923.37	9407.60
15	5900.88	9404.39
16	5881.10	9400.43
17	5881.89	9399.72
18	5824.97	9389.19
19	5726.03	9369.38
20	5725.45	9369.28
21	5724.86	9369.20
22	5724.27	9369.15
23	5723.68	9369.12
24	5723.09	9369.12
25	5722.50	9369.15
26	5722.27	9369.17
27	5722.27	9369.17
28	5717.49	9365.27
29	5706.00	9379.41
30	5709.80	9382.49
31	5709.80	9382.92
32	5709.82	9383.51
33	5709.87	9384.10
34	5709.95	9384.69
35	5710.04	9385.27
36	5710.17	9385.85
37	5710.32	9386.42
38	5710.49	9386.98
39	5710.69	9387.54
40	5710.92	9388.09
41	5711.16	9388.62
42	5711.43	9389.15
43	5711.72	9389.66
44	5712.04	9390.16
45	5712.38	9390.65
46	5712.73	9391.12

№ точки	Координаты точки (Система координат, используемая для ведения Единого государственного реестра недвижимости (МСК-77)	
	X	Y
1	2	3
47	5713.11	9391.58
48	5713.51	9392.01
49	5713.92	9392.43
50	5714.35	9392.84
51	5714.80	9393.22
52	5715.24	9393.63
53	5712.92	9392.21
54	5708.93	9389.83
55	5704.92	9387.48
56	5700.89	9385.18
57	5696.83	9382.91
58	5692.75	9380.69
59	5688.66	9378.50
60	5684.54	9376.36
61	5678.76	9373.43
62	5672.95	9370.56
63	5667.11	9367.77
64	5661.23	9365.04
65	5655.33	9362.38
66	5649.39	9359.79
67	5643.43	9357.27
68	5637.43	9354.82
69	5636.26	9354.32
70	5635.10	9353.79
71	5633.95	9353.22
72	5632.83	9352.61
73	5631.72	9351.97
74	5630.64	9351.29
75	5630.64	9351.29
76	5562.24	9330.21
77	5561.33	9329.93
78	5560.98	9329.92
79	5559.85	9329.81
80	5558.72	9329.65

№ точки	Координаты точки (Система координат, используемая для ведения Единого государственного реестра недвижимости (МСК-77)	
	X	Y
1	2	3
81	5557.61	9329.42
82	5552.76	9328.29
83	5547.92	9327.21
84	5543.06	9326.16
85	5538.19	9325.17
86	5533.31	9324.21
87	5528.21	9323.26
88	5543.38	9322.36
89	5547.05	9322.16
90	5547.16	9322.16
91	5549.72	9322.02
92	5567.04	9321.09
93	5579.27	9320.43
94	5607.47	9323.20
95	5612.92	9324.29
96	5781.30	9358.00
97	5881.01	9377.98
98	5894.51	9380.68
99	5903.62	9382.50
100	5904.60	9382.70
101	5911.33	9383.66
102	5951.35	9389.39
103	5972.21	9392.37
104	5978.77	9393.31
105	5986.34	9394.40
106	5986.33	9394.52
107	5989.39	9394.92
108	6012.79	9398.40
109	6012.82	9398.18
110	6021.85	9399.47
111	6023.95	9399.83
112	6024.50	9399.92
113	6024.47	9400.12
114	6030.73	9400.94

№ точки	Координаты точки (Система координат, используемая для ведения Единого государственного реестра недвижимости (МСК-77)	
	X	Y
1	2	3
115	6030.75	9400.80
116	6042.64	9402.59
117	6042.62	9402.74
118	6045.09	9403.10
119	6045.18	9403.08
120	6045.69	9402.94
121	6045.77	9402.90
122	6109.62	9412.03
123	6115.57	9412.88
124	6114.80	9417.16
125	6113.90	9422.21
Участок № 55		
1	6146.44	9113.79
2	6121.20	9119.85
3	6087.36	9126.88
4	6086.89	9128.09
5	6038.79	9139.65
6	6028.44	9142.00
7	6014.33	9144.82
8	6002.35	9146.86
9	5995.08	9147.93
10	5984.28	9149.33
11	5967.83	9151.24
12	5953.88	9154.46
13	5851.22	9161.95
14	5823.12	9163.61
15	5823.39	9157.05
16	5994.96	9131.83
17	6002.79	9130.68
18	6005.85	9133.82
19	6007.12	9131.11
20	6063.69	9115.88
21	6073.08	9113.35
22	6100.75	9103.16

№ точки	Координаты точки (Система координат, используемая для ведения Единого государственного реестра недвижимости (МСК-77)	
	X	Y
1	2	3
23	6101.54	9102.97
24	6103.34	9106.18
25	6105.47	9109.98
26	6141.96	9097.53
27	6142.21	9098.43
Участок № 56		
1	5607.47	9323.20
2	5604.90	9178.89
3	5604.85	9176.41
4	5587.24	9171.07
5	5585.38	9170.51
6	5585.61	9177.47
7	5585.02	9180.00
8	5584.37	9183.00
9	5583.78	9186.01
10	5583.23	9189.03
11	5582.74	9192.06
12	5582.30	9195.09
13	5581.91	9198.14
14	5581.57	9201.19
15	5581.29	9204.24
16	5581.06	9207.30
17	5580.88	9210.37
18	5580.75	9213.43
19	5580.67	9216.50
20	5580.65	9219.57
21	5580.67	9222.17
22	5581.14	9249.28
23	5581.14	9249.39
24	5582.23	9309.60
25	5582.22	9310.74
26	5582.14	9311.87
27	5582.00	9313.00
28	5581.79	9314.12

№ точки	Координаты точки (Система координат, используемая для ведения Единого государственного реестра недвижимости (МСК-77)	
	X	Y
1	2	3
29	5581.53	9315.23
30	5581.19	9316.32
31	5580.80	9317.39
32	5580.35	9318.43
33	5579.84	9319.45
34	5579.27	9320.43
Участок № 57		
1	5585.38	9170.51
2	5585.32	9168.82
3	5584.70	9150.04
4	5584.41	9149.76
5	5583.82	9149.25
6	5583.20	9148.78
7	5582.56	9148.34
8	5581.89	9147.93
9	5581.21	9147.56
10	5580.50	9147.22
11	5579.78	9146.92
12	5579.05	9146.66
13	5578.31	9146.40
14	5579.20	9146.54
15	5584.61	9147.40
16	5584.51	9144.24
17	5454.14	9118.68
18	5399.92	9107.89
19	5390.03	9098.04
20	5383.12	9092.32
21	5362.65	9074.32
22	5346.06	9091.90
23	5347.38	9092.61
24	5355.18	9095.95
25	5363.52	9099.43
26	5370.19	9102.14
27	5384.21	9108.43

№ точки	Координаты точки (Система координат, используемая для ведения Единого государственного реестра недвижимости (МСК-77)	
	X	Y
1	2	3
28	5393.96	9112.79
29	5419.53	9122.05
30	5441.47	9128.65
31	5492.27	9143.20
32	5539.92	9157.94
33	5544.08	9159.20
34	5549.63	9160.81
35	5555.21	9162.35
36	5560.80	9163.81
37	5566.41	9165.19
38	5572.04	9166.49
39	5573.19	9166.82
40	5574.81	9167.56
41	5576.28	9168.59
42	5577.54	9169.85
43	5578.56	9171.32
44	5579.29	9172.95
45	5579.73	9174.68
46	5579.85	9176.46
47	5580.25	9198.82
48	5580.67	9222.64
49	5580.67	9222.17
50	5580.65	9219.57
51	5580.67	9216.50
52	5580.75	9213.43
53	5580.88	9210.37
54	5581.06	9207.30
55	5581.29	9204.24
56	5581.57	9201.19
57	5581.91	9198.14
58	5582.30	9195.09
59	5582.74	9192.06
60	5583.23	9189.03
61	5583.78	9186.01

№ точки	Координаты точки (Система координат, используемая для ведения Единого государственного реестра недвижимости (МСК-77)	
	X	Y
1	2	3
62	5584.37	9183.00
63	5585.02	9180.00
64	5585.61	9177.47
Участок № 58		
1	5162.39	9034.71
2	5164.30	9034.71
3	5164.30	9035.70
4	5169.42	9039.20
5	5200.87	9045.04
6	5221.02	9046.08
7	5222.51	9046.42
8	5228.91	9047.91
9	5235.29	9049.47
10	5247.98	9052.83
11	5254.30	9054.63
12	5260.59	9056.51
13	5266.86	9058.46
14	5273.11	9060.48
15	5279.33	9062.59
16	5285.52	9064.77
17	5291.69	9067.02
18	5297.83	9069.35
19	5303.94	9071.75
20	5310.02	9074.23
21	5316.07	9076.78
22	5322.51	9079.54
23	5323.86	9080.16
24	5325.20	9080.78
25	5326.55	9081.41
26	5346.06	9091.90
27	5362.65	9074.32
28	5362.84	9074.12
29	5362.75	9074.08
30	5325.95	9060.95

№ точки	Координаты точки (Система координат, используемая для ведения Единого государственного реестра недвижимости (МСК-77)	
	X	Y
1	2	3
31	5322.42	9065.92
32	5310.08	9060.08
33	5310.50	9055.96
34	5278.11	9038.98
35	5274.81	9037.90
36	5262.01	9033.97
37	5255.57	9032.11
38	5251.30	9030.94
39	5249.11	9030.34
40	5242.63	9028.64
41	5236.13	9027.02
42	5223.07	9024.01
43	5220.89	9023.53
44	5218.71	9023.07
45	5216.52	9022.62
46	5212.99	9021.89
47	5209.44	9021.20
48	5205.90	9020.54
49	5185.97	9016.85
50	5137.06	9007.62
51	5133.61	9007.02
52	5130.41	9006.55
53	5127.56	9006.20
54	5124.82	9008.55
55	5119.69	9010.26
56	5129.39	9035.41
57	5133.59	9030.86
58	5158.02	9034.71
Участок № 59		
1	5127.19	9006.16
2	5123.97	9005.84
3	5120.74	9005.61
4	5117.50	9005.45
5	5114.27	9005.38



№ точки	Координаты точки (Система координат, используемая для ведения Единого государственного реестра недвижимости (МСК-77)	
	X	Y
1	2	3
6	5119.68	9010.26
7	5124.82	9008.55
8	5127.56	9006.20
Участок № 60		
1	5100.05	9029.24
2	5101.67	9029.03
3	5104.60	9028.85
4	5105.21	9029.12
5	5106.02	9028.20
6	5108.40	9025.47
7	5103.91	9021.43
8	5098.21	9027.96
Участок № 61		
1	5100.01	9016.52
2	5103.82	9021.32
3	5103.91	9021.43
4	5098.21	9027.96
5	5077.14	9013.25
6	5080.50	9009.43
7	5085.18	9004.10
Участок № 62		
1	5080.50	9009.43
2	5078.23	9010.03
3	5075.11	9010.92
4	5074.20	9011.20
5	5077.14	9013.25
Участок № 63		
1	5129.39	9035.41
2	5119.69	9010.26
3	5114.27	9005.38
4	5112.88	9004.13
5	5106.89	8998.73
6	5105.63	8997.59
7	5070.57	8965.72

№ точки	Координаты точки (Система координат, используемая для ведения Единого государственного реестра недвижимости (МСК-77)	
	X	Y
1	2	3
8	5066.88	8962.47
9	5058.20	8954.44
10	5055.06	8951.77
11	5054.06	8951.17
12	5049.61	8947.13
13	5046.64	8945.47
14	4998.75	8902.57
15	4998.59	8902.76
16	4995.11	8899.18
17	4970.00	8877.16
18	4966.63	8873.94
19	4961.89	8868.82
20	4941.99	8843.63
21	4939.13	8840.96
22	4935.12	8844.79
23	4929.32	8850.27
24	4928.51	8851.03
25	4929.02	8852.04
26	4930.93	8853.82
27	4940.71	8866.20
28	4950.48	8878.58
29	4955.94	8884.48
30	4959.88	8888.23
31	4984.77	8910.07
32	4989.59	8915.02
33	4999.25	8924.04
34	5020.86	8942.66
35	5064.49	8981.94
36	5063.50	8982.44
37	5070.68	8988.77
38	5075.15	8992.71
39	5086.44	9002.66
40	5085.96	9003.21
41	5085.18	9004.10

№ точки	Координаты точки (Система координат, используемая для ведения Единого государственного реестра недвижимости (МСК-77)	
	X	Y
1	2	3
42	5085.29	9004.19
43	5100.01	9016.52
44	5103.82	9021.32
45	5103.91	9021.43
46	5108.40	9025.47
47	5106.02	9028.20
48	5105.21	9029.12
49	5116.77	9034.27
50	5119.52	9042.86
51	5146.13	9125.95
52	5147.92	9131.81
53	5148.92	9133.11
54	5152.60	9146.50
55	5150.59	9147.05
56	5150.98	9148.73
57	5149.72	9149.08
58	5147.64	9149.65
59	5149.11	9153.19
60	5150.74	9153.80
61	5151.06	9154.84
62	5151.05	9154.85
63	5151.24	9155.15
64	5150.43	9155.40
65	5150.34	9155.48
66	5149.40	9155.81
67	5149.55	9156.24
68	5149.89	9157.18
69	5150.23	9158.12
70	5150.57	9159.06
71	5150.90	9160.00
72	5151.24	9160.94
73	5151.58	9161.88
74	5151.92	9162.82
75	5152.25	9163.77

№ точки	Координаты точки (Система координат, используемая для ведения Единого государственного реестра недвижимости (МСК-77)	
	X	Y
1	2	3
76	5152.59	9164.71
77	5152.93	9165.65
78	5153.27	9166.59
79	5153.61	9167.53
80	5153.94	9168.47
81	5154.28	9169.41
82	5154.62	9170.35
83	5154.96	9171.30
84	5155.29	9172.24
85	5155.43	9172.62
86	5169.29	9208.99
87	5174.61	9223.53
88	5196.23	9276.77
89	5198.07	9280.64
90	5198.56	9281.77
91	5200.05	9285.23
92	5200.97	9284.83
93	5201.76	9286.67
94	5200.84	9287.06
95	5201.08	9287.62
96	5200.98	9287.66
97	5204.11	9306.63
98	5212.58	9332.83
99	5215.85	9342.48
100	5218.57	9341.78
101	5220.99	9341.18
102	5222.17	9340.88
103	5223.71	9340.49
104	5226.71	9339.75
105	5228.87	9339.24
106	5234.03	9337.98
107	5239.22	9336.75
108	5244.83	9335.44
109	5248.01	9334.72

№ точки	Координаты точки (Система координат, используемая для ведения Единого государственного реестра недвижимости (МСК-77)	
	X	Y
1	2	3
110	5231.51	9318.62
111	5229.35	9315.79
112	5222.14	9295.03
113	5211.93	9274.17
114	5209.32	9262.02
115	5175.35	9178.07
116	5171.99	9162.10
117	5169.89	9152.83
118	5167.33	9146.65
119	5144.46	9085.98
120	5138.50	9065.26
121	5130.58	9039.32
Участок № 64		
1	5063.38	9015.07
2	5062.91	9015.26
3	5059.93	9016.53
4	5056.98	9017.87
5	5054.07	9019.29
6	5051.19	9020.78
7	5048.35	9022.33
8	5045.55	9023.96
9	5060.27	9018.67
Участок № 65		
1	5070.75	9386.70
2	5000.00	9192.54
3	4990.25	9165.81
4	4972.28	9116.49
5	4960.86	9085.16
6	4887.77	8884.57
7	4872.04	8841.40
8	4857.07	8800.31
9	4855.87	8797.03
10	4857.34	8797.47
11	4858.38	8799.82

№ точки	Координаты точки (Система координат, используемая для ведения Единого государственного реестра недвижимости (МСК-77)	
	X	Y
1	2	3
12	4881.25	8791.22
13	4886.66	8806.12
14	4890.19	8804.84
15	4905.55	8847.15
16	4906.02	8847.99
17	4906.74	8848.64
18	4907.62	8849.03
19	4908.59	8849.11
20	4909.53	8848.89
21	4911.93	8848.02
22	4930.72	8831.02
23	4938.36	8824.11
24	4938.91	8823.61
25	4944.43	8825.59
26	4951.93	8828.83
27	4950.49	8830.19
28	4939.13	8840.96
29	4932.21	8847.56
30	4931.49	8848.20
31	4929.32	8850.27
32	4928.51	8851.03
33	4921.61	8857.57
34	4920.93	8858.26
35	4920.30	8858.99
36	4919.71	8859.76
37	4919.18	8860.57
38	4918.69	8861.41
39	4918.27	8862.27
40	4917.90	8863.17
41	4917.59	8864.08
42	4917.33	8865.02
43	4917.14	8865.97
44	4917.01	8866.93
45	4916.95	8867.89

№ точки	Координаты точки (Система координат, используемая для ведения Единого государственного реестра недвижимости (МСК-77)	
	X	Y
1	2	3
46	4916.94	8868.86
47	4917.00	8869.82
48	4917.12	8870.78
49	4917.30	8871.73
50	4917.54	8872.67
51	4917.84	8873.59
52	4917.89	8873.75
53	4957.53	8982.54
54	4982.75	9051.72
55	4986.42	9061.78
56	4996.89	9090.53
57	5004.42	9111.20
58	5035.15	9195.54
59	5047.49	9229.41
60	5043.24	9230.92
61	5045.63	9237.52
62	5049.88	9235.98
63	5050.50	9237.68
64	5068.30	9286.50
65	5068.91	9288.19
66	5064.48	9289.90
67	5066.93	9296.72
68	5071.44	9295.14
69	5101.25	9376.95
Участок № 66		
1	4972.28	9116.49
2	4960.86	9085.16
3	4937.32	9098.89
4	4837.17	9136.36
5	4826.94	9142.06
6	4769.75	9163.44
7	4764.88	9164.86
8	4669.45	9192.65
9	4613.27	9204.66

№ точки	Координаты точки (Система координат, используемая для ведения Единого государственного реестра недвижимости (МСК-77)	
	X	Y
1	2	3
10	4607.84	9201.00
11	4609.06	9203.98
12	4611.58	9210.09
13	4612.69	9212.71
14	4621.05	9232.85
15	4621.22	9233.25
16	4621.47	9233.10
17	4621.38	9232.95
18	4637.83	9223.52
19	4637.94	9223.70
20	4644.31	9221.44
21	4645.60	9220.99
22	4644.43	9217.73
23	4649.14	9215.84
24	4650.51	9219.25
25	4661.84	9215.24
26	4664.20	9214.39
27	4680.66	9208.57
28	4684.52	9207.20
29	4693.12	9204.15
30	4699.58	9201.86
31	4720.90	9193.78
32	4756.94	9180.75
33	4759.47	9179.92
34	4777.04	9173.49
35	4780.12	9172.31
36	4788.42	9169.56
37	4833.47	9157.55
38	4929.21	9120.60
39	4966.64	9107.37
40	4970.06	9116.61
41	4970.02	9116.62
Участок № 67		
1	4661.84	9215.24

№ точки	Координаты точки (Система координат, используемая для ведения Единого государственного реестра недвижимости (МСК-77)	
	X	Y
1	2	3
2	4671.36	9213.20
3	4674.52	9212.19
4	4675.00	9212.04
5	4675.12	9212.40
6	4680.95	9211.15
7	4680.66	9208.57
8	4664.20	9214.39
Участок № 68		
1	4863.70	8759.40
2	4857.06	8748.57
3	4853.41	8742.62
4	4852.32	8740.83
5	4846.97	8732.11
6	4834.32	8737.87
7	4830.90	8728.49
8	4830.57	8727.58
9	4830.44	8727.24
10	4830.43	8727.22
11	4840.50	8721.55
12	4828.49	8701.94
13	4821.22	8690.09
14	4809.22	8670.49
15	4808.14	8671.12
16	4787.88	8632.56
17	4789.20	8631.91
18	4784.12	8623.61
19	4742.60	8541.71
20	4736.76	8531.55
21	4736.12	8531.93
22	4735.36	8530.63
23	4732.71	8532.03
24	4732.33	8531.16
25	4731.73	8529.79
26	4731.14	8528.41

№ точки	Координаты точки (Система координат, используемая для ведения Единого государственного реестра недвижимости (МСК-77)	
	X	Y
1	2	3
27	4730.55	8527.03
28	4729.98	8525.64
29	4729.41	8524.25
30	4728.84	8522.86
31	4728.29	8521.47
32	4727.74	8520.08
33	4727.19	8518.68
34	4726.66	8517.28
35	4726.13	8515.87
36	4725.61	8514.47
37	4725.10	8513.06
38	4724.59	8511.64
39	4724.09	8510.23
40	4723.75	8509.25
41	4718.35	8493.69
42	4716.89	8489.48
43	4713.09	8478.52
44	4720.86	8481.61
45	4728.63	8489.39
46	4730.41	8498.41
47	4741.70	8518.83
48	4751.21	8514.16
49	4749.39	8510.30
50	4749.39	8510.30
51	4752.18	8509.07
52	4752.15	8514.85
53	4754.78	8522.44
54	4755.21	8523.61
55	4755.77	8525.00
56	4756.38	8526.37
57	4756.62	8526.87
58	4756.87	8527.38
59	4756.86	8527.39
60	4764.28	8542.60

№ точки	Координаты точки (Система координат, используемая для ведения Единого государственного реестра недвижимости (МСК-77)	
	X	Y
1	2	3
61	4765.34	8544.74
62	4765.59	8545.24
63	4765.90	8545.83
64	4768.38	8550.56
65	4791.67	8594.81
66	4807.71	8625.28
67	4802.74	8628.02
68	4802.36	8628.23
69	4803.53	8631.56
70	4808.17	8639.51
71	4823.42	8665.43
72	4826.43	8670.88
73	4836.57	8689.48
74	4838.22	8692.01
75	4840.42	8694.13
76	4844.55	8699.89
77	4864.73	8735.25
78	4865.04	8736.00
79	4865.59	8737.39
80	4865.84	8738.02
81	4862.78	8740.33
82	4863.14	8741.32
83	4873.95	8771.10
84	4878.43	8783.45
Участок № 69		
1	5060.27	9018.67
2	5063.38	9015.07
3	5065.92	9014.06
4	5068.96	9012.94
5	5072.02	9011.89
6	5074.20	9011.20
7	5077.14	9013.25
8	5098.21	9027.96
9	5100.05	9029.24

№ точки	Координаты точки (Система координат, используемая для ведения Единого государственного реестра недвижимости (МСК-77)	
	X	Y
1	2	3
10	5097.08	9029.63
11	5091.64	9030.55
12	5090.71	9030.77
13	5087.62	9031.60
14	5084.55	9032.51
15	5081.51	9033.49
16	5078.49	9034.54
17	5075.50	9035.67
18	5072.54	9036.88
19	5069.61	9038.16
20	5066.71	9039.51
21	5063.85	9040.93
22	5061.02	9042.43
23	5058.23	9044.00
24	5055.49	9045.63
25	5052.78	9047.33
26	5050.12	9049.10
27	5047.50	9050.94
28	5044.93	9052.84
29	5043.30	9054.10
30	5020.21	9072.23
31	5010.32	9079.99
32	4996.89	9090.53
33	4986.42	9061.78
34	4994.23	9061.97
35	5002.03	9051.54
36	5028.70	9030.45
37	5032.83	9028.54
38	5039.98	9025.97
Участок № 70		
1	6270.56	9404.23
2	6269.59	9406.82
3	6262.47	9425.93
4	6259.19	9424.69

№ точки	Координаты точки (Система координат, используемая для ведения Единого государственного реестра недвижимости (МСК-77)	
	X	Y
1	2	3
5	6258.68	9426.20
6	6255.49	9434.36
7	6258.70	9435.61
8	6256.95	9440.05
9	6254.60	9439.14
10	6253.55	9441.85
11	6255.88	9442.76
12	6252.56	9451.21
13	6250.09	9450.22
14	6249.37	9452.02
15	6251.85	9453.02
16	6250.79	9455.69
17	6246.02	9454.02
18	6265.17	9402.34
Участок № 71		
1	4683.23	8562.27
2	4683.25	8561.82
3	4683.39	8557.51
4	4683.50	8553.19
5	4683.57	8548.88
6	4683.60	8544.57
7	4683.60	8540.25
8	4683.56	8535.94
9	4683.48	8531.62
10	4683.36	8527.31
11	4683.21	8523.00
12	4683.02	8518.69
13	4682.79	8514.38
14	4682.53	8510.07
15	4682.22	8505.77
16	4681.88	8501.46
17	4681.86	8501.37
18	4680.98	8497.62
19	4666.13	8499.60

№ точки	Координаты точки (Система координат, используемая для ведения Единого государственного реестра недвижимости (МСК-77)	
	X	Y
1	2	3
20	4666.58	8549.79
21	4667.42	8566.20
22	4683.14	8562.30
Участок № 72		
1	4697.26	8477.05
2	4680.03	8479.67
3	4679.60	8479.76
4	4679.69	8480.48
5	4703.26	8477.50
6	4704.53	8477.34
Участок № 73		
1	4579.18	8226.66
2	4580.38	8225.14
3	4575.89	8220.60
4	4567.05	8212.33
5	4570.43	8216.14
6	4574.92	8221.41
7	4577.12	8224.09
Участок № 74		
1	5105.83	8579.51
2	5103.03	8585.92
3	5093.86	8581.93
4	5096.66	8575.51
Участок № 75		
1	6964.86	9321.80
2	6964.83	9321.79
3	6930.95	9398.26
4	6928.92	9403.04
5	6929.74	9403.37
6	6941.50	9376.05
7	6941.33	9375.98
8	6944.96	9368.03
Участок № 76		
Часть 1		

№ точки	Координаты точки (Система координат, используемая для ведения Единого государственного реестра недвижимости (МСК-77)	
	X	Y
1	2	3
1	5037.02	8547.33
2	5042.15	8550.17
3	5044.17	8551.25
4	5034.79	8548.06
5	5035.40	8546.40
6	5037.02	8547.33
Часть 2		
7	5063.05	8560.81
8	5064.62	8561.56
9	5061.55	8560.22
10	5057.42	8558.42
11	5057.52	8558.14
12	5057.77	8558.26
Участок № 77		
1	6629.50	9704.00
2	6625.78	9701.40
3	6605.90	9729.82
4	6609.58	9732.40
Участок № 78		
1	5490.78	8481.31
2	5474.64	8480.07
3	5478.51	8463.73
4	5478.21	8463.66
5	5475.82	8474.93
6	5473.49	8476.00
7	5454.90	8471.61
8	5452.46	8471.10
9	5449.31	8470.54
10	5438.59	8469.50
11	5428.75	8469.52
12	5414.35	8470.79
13	5394.81	8472.50
14	5391.57	8472.68
15	5390.72	8472.59

№ точки	Координаты точки (Система координат, используемая для ведения Единого государственного реестра недвижимости (МСК-77)	
	X	Y
1	2	3
16	5383.39	8472.75
17	5379.17	8472.75
18	5378.32	8472.71
19	5325.64	8468.69
20	5209.09	8459.78
21	5151.66	8455.40
22	5151.61	8455.80
23	5140.93	8454.58
24	5039.25	8446.81
25	5039.02	8449.80
26	5016.41	8448.07
27	5016.54	8446.35
28	5000.52	8445.08
29	4997.24	8443.61
30	4977.80	8450.31
31	4964.31	8448.16
32	4960.58	8457.83
33	4959.89	8459.61
34	4970.68	8464.22
35	4970.86	8466.83
36	4999.82	8478.93
37	4997.91	8483.76
38	4998.78	8483.83
39	5000.01	8483.92
40	5040.47	8487.01
41	5046.82	8487.50
42	5048.19	8487.61
43	5056.07	8488.21
44	5056.92	8488.27
45	5061.60	8488.63
46	5070.04	8489.28
47	5087.89	8490.64
48	5090.04	8490.80
49	5091.81	8481.92

№ точки	Координаты точки (Система координат, используемая для ведения Единого государственного реестра недвижимости (МСК-77)	
	X	Y
1	2	3
50	5123.51	8481.74
51	5123.26	8493.34
52	5124.71	8493.45
53	5140.87	8494.69
54	5146.49	8495.12
55	5234.20	8501.82
56	5234.78	8493.74
57	5266.75	8497.86
58	5290.86	8500.34
59	5315.74	8499.39
60	5337.44	8497.13
61	5386.29	8493.29
62	5403.75	8492.00
63	5428.14	8490.60
64	5441.52	8490.49
65	5456.32	8492.61
66	5457.99	8494.05
67	5463.15	8495.48
68	5489.62	8502.01
69	5490.79	8497.27
70	5527.67	8506.36
71	5562.93	8515.05
72	5568.32	8516.73
73	5580.41	8519.76
74	5579.35	8524.08
75	5596.33	8528.26
76	5599.54	8529.05
77	5635.23	8537.83
78	5646.53	8540.64
79	5647.37	8537.26
80	5652.18	8538.27
81	5652.33	8537.65
82	5652.42	8537.28
83	5699.84	8549.05

№ точки	Координаты точки (Система координат, используемая для ведения Единого государственного реестра недвижимости (МСК-77)	
	X	Y
1	2	3
84	5698.78	8553.46
85	5707.24	8555.54
86	5707.75	8553.61
87	5710.18	8554.31
88	5710.59	8555.43
89	5716.21	8556.86
90	5716.78	8554.57
91	5717.76	8554.42
92	5740.83	8560.12
93	5754.06	8563.66
94	5762.31	8565.86
95	5764.40	8565.30
96	5766.32	8565.79
97	5774.10	8568.20
98	5774.28	8567.43
99	5783.63	8569.59
100	5783.81	8568.88
101	5787.75	8569.91
102	5787.60	8570.51
103	5790.02	8571.07
104	5790.01	8571.10
105	5791.53	8571.47
106	5791.46	8571.86
107	5796.16	8573.12
108	5796.23	8572.80
109	5802.05	8574.06
110	5802.11	8573.81
111	5817.23	8577.23
112	5817.19	8577.42
113	5822.70	8578.65
114	5822.62	8579.04
115	5827.65	8580.06
116	5827.73	8579.67
117	5833.76	8581.06

№ точки	Координаты точки (Система координат, используемая для ведения Единого государственного реестра недвижимости (МСК-77)	
	X	Y
1	2	3
118	5838.44	8582.12
119	5838.54	8581.74
120	5851.63	8585.08
121	5859.41	8586.86
122	5859.51	8586.49
123	5889.52	8593.12
124	5951.68	8607.33
125	5951.54	8607.94
126	5957.72	8609.52
127	5957.73	8609.48
128	5962.50	8610.58
129	5970.76	8612.63
130	5979.01	8614.67
131	5988.96	8617.14
132	5998.90	8619.61
133	6008.85	8622.08
134	6018.80	8624.55
135	6028.74	8627.02
136	6033.72	8628.25
137	6038.69	8629.49
138	6048.64	8631.96
139	6058.59	8634.43
140	6058.68	8634.07
141	6087.53	8641.22
142	6086.86	8643.95
143	6096.85	8646.44
144	6097.78	8643.21
145	6099.89	8643.81
146	6100.16	8642.88
147	6125.67	8651.38
148	6143.60	8656.32
149	6160.06	8660.44
150	6195.40	8669.28
151	6195.60	8669.32
152	6208.29	8671.97

№ точки	Координаты точки (Система координат, используемая для ведения Единого государственного реестра недвижимости (МСК-77)	
	X	Y
1	2	3
153	6208.34	8671.98
154	6210.43	8672.43
155	6287.51	8692.94
156	6295.47	8695.05
157	6297.77	8684.15
158	6290.64	8683.58
159	6279.98	8681.83
160	6239.12	8671.49
161	6166.82	8653.14
162	6141.47	8646.94
163	6131.63	8644.53
164	6129.78	8644.08
165	6133.55	8633.77
166	6128.05	8630.75
167	6118.24	8629.22
168	6094.73	8625.56
169	6000.00	8602.95
170	5977.08	8597.48
171	5864.67	8570.63
172	5809.92	8557.56
173	5801.90	8555.64
174	5796.95	8554.45
175	5764.41	8546.69
176	5720.59	8536.22
177	5701.13	8531.55
Участок № 79		
1	4970.02	9116.62
2	4944.50	9118.09
3	4747.40	9191.84
4	4746.38	9192.22
5	4740.67	9194.30
6	4734.95	9196.30
7	4729.19	9198.22
8	4723.41	9200.07
9	4717.61	9201.84

№ точки	Координаты точки (Система координат, используемая для ведения Единого государственного реестра недвижимости (МСК-77)	
	X	Y
1	2	3
10	4711.78	9203.54
11	4705.93	9205.15
12	4700.06	9206.70
13	4694.18	9208.16
14	4688.27	9209.55
15	4684.84	9210.31
16	4684.52	9207.20
17	4693.12	9204.15
18	4699.58	9201.86
19	4720.90	9193.78
20	4756.94	9180.75
21	4759.47	9179.92
22	4777.04	9173.49
23	4780.12	9172.31
24	4788.42	9169.56
25	4833.47	9157.55
26	4929.21	9120.60
27	4966.64	9107.37
28	4970.06	9116.61
Участок № 80		
1	4782.12	8630.34
2	4766.93	8601.48
3	4763.81	8596.87
4	4739.71	8545.42
5	4738.95	8542.81
6	4736.26	8537.50
7	4735.75	8536.53
8	4735.57	8536.18
9	4734.77	8536.60
10	4734.16	8535.27
11	4733.54	8533.91
12	4732.93	8532.54
13	4732.71	8532.03
14	4735.36	8530.63
15	4736.12	8531.93

№ точки	Координаты точки (Система координат, используемая для ведения Единого государственного реестра недвижимости (МСК-77)	
	X	Y
1	2	3
16	4736.76	8531.55
17	4742.60	8541.71
18	4784.12	8623.61
19	4789.20	8631.91
20	4787.88	8632.56
21	4808.14	8671.12
22	4804.64	8673.15
Участок № 81		
1	4952.10	8784.86
2	4942.38	8791.39
3	4937.79	8784.48
4	4933.15	8787.28
5	4932.28	8787.30
6	4904.80	8788.89
7	4899.94	8789.17
8	4878.49	8758.14
9	4878.02	8757.37
10	4874.30	8750.98
11	4866.17	8737.77
12	4869.65	8735.14
13	4894.91	8716.06
14	4901.78	8720.45
15	4905.96	8725.75
16	4925.57	8748.75
17	4937.31	8759.83
18	4939.69	8762.38
19	4937.00	8764.41
Участок № 82		
1	4930.72	8831.02
2	4911.93	8848.02
3	4909.54	8848.89
4	4908.59	8849.12
5	4907.62	8849.03
6	4906.74	8848.64
7	4906.02	8847.99

№ точки	Координаты точки (Система координат, используемая для ведения Единого государственного реестра недвижимости (МСК-77)	
	X	Y
1	2	3
8	4905.55	8847.15
9	4890.19	8804.84
10	4886.66	8806.12
11	4881.25	8791.22
12	4882.83	8790.63
13	4878.43	8783.45
14	4873.95	8771.10
15	4871.84	8765.28
16	4866.74	8751.23
17	4863.14	8741.32
18	4862.78	8740.33
19	4864.46	8739.06
20	4865.84	8738.02
21	4866.17	8737.77
22	4874.30	8750.98
23	4878.02	8757.37
24	4878.49	8758.14
25	4899.94	8789.17
26	4904.80	8788.89
27	4932.28	8787.30
28	4933.15	8787.28
29	4937.79	8784.48
30	4942.38	8791.39
31	4952.10	8784.86
32	4951.32	8783.80
33	4951.42	8783.56
34	4952.68	8780.64
35	4952.92	8780.68
36	4956.20	8781.15
37	4966.13	8793.16
38	4927.18	8819.40
39	4938.91	8823.61
40	4938.36	8824.11
Участок № 83		
1	6618.83	9508.43

№ точки	Координаты точки (Система координат, используемая для ведения Единого государственного реестра недвижимости (МСК-77)	
	X	Y
1	2	3
2	6617.87	9510.03
3	6660.03	9540.18
4	6662.38	9541.87
5	6664.29	9538.83
6	6661.20	9536.46
7	6657.77	9533.88
8	6654.29	9531.36
9	6650.78	9528.90
10	6647.24	9526.50
11	6643.67	9524.13
12	6640.04	9521.82
Участок № 84		
1	5889.39	8593.75
2	5875.89	8590.64
3	5875.27	8590.54
4	5874.01	8590.57
5	5872.80	8590.92
6	5871.71	8591.56
7	5870.82	8592.46
8	5870.18	8593.54
9	5869.94	8594.24
10	5867.27	8604.40
11	5865.98	8604.11
12	5867.01	8600.17
13	5856.51	8597.72
14	5859.41	8586.86
15	5859.51	8586.49
16	5889.52	8593.12
Участок № 85		
1	5862.18	8623.68
2	5865.64	8610.55
3	5854.11	8607.73
4	5850.47	8620.89
Участок № 86		
1	4734.77	8536.60



№ точки	Координаты точки (Система координат, используемая для ведения Единого государственного реестра недвижимости (МСК-77)	
	X	Y
1	2	3
2	4734.78	8536.64
3	4735.42	8538.00
4	4736.06	8539.35
5	4736.70	8540.71
6	4737.35	8542.06
7	4737.55	8542.46
8	4751.10	8570.25
9	4754.90	8579.55
10	4761.26	8593.10
11	4763.81	8596.87
12	4739.71	8545.42
13	4738.95	8542.81
14	4736.26	8537.50
15	4735.75	8536.53
16	4735.57	8536.18
Участок № 87		
1	6142.21	9098.43
2	6150.54	9096.20
3	6153.34	9112.13
4	6147.50	9113.53
5	6146.44	9113.79
Участок № 88		
1	4966.13	8793.16
2	4927.18	8819.40
3	4938.91	8823.61
4	4944.99	8818.11
5	4968.87	8796.49
Участок № 89		
1	6479.92	9311.90
2	6478.52	9324.50
3	6478.37	9325.09
4	6469.70	9358.46
5	6463.12	9368.75
6	6462.20	9370.11

№ точки	Координаты точки (Система координат, используемая для ведения Единого государственного реестра недвижимости (МСК-77)	
	X	Y
1	2	3
7	6460.16	9372.70
8	6457.88	9375.09
9	6455.38	9377.24
10	6452.69	9379.14
11	6449.82	9380.76
12	6446.81	9382.11
13	6443.68	9383.15
14	6440.47	9383.89
15	6437.20	9384.31
16	6433.90	9384.42
17	6430.61	9384.20
18	6427.36	9383.67
19	6424.17	9382.82
20	6421.47	9381.83
21	6401.42	9373.52
22	6401.38	9373.47
23	6400.78	9372.70
24	6400.18	9371.93
25	6399.59	9371.16
26	6399.01	9370.38
27	6398.43	9369.60
28	6397.86	9368.81
29	6397.30	9368.02
30	6396.74	9367.23
31	6396.19	9366.43
32	6395.64	9365.62
33	6395.10	9364.81
34	6394.57	9364.00
35	6394.05	9363.18
36	6393.53	9362.36
37	6393.01	9361.53
38	6392.51	9360.70
39	6392.01	9359.87
40	6391.52	9359.03

№ точки	Координаты точки (Система координат, используемая для ведения Единого государственного реестра недвижимости (МСК-77)	
	X	Y
1	2	3
41	6391.03	9358.18
42	6390.56	9357.34
43	6390.08	9356.49
44	6389.62	9355.63
45	6389.16	9354.77
46	6388.71	9353.91
47	6388.27	9353.05
48	6387.83	9352.18
49	6387.40	9351.31
50	6386.98	9350.43
51	6386.56	9349.55
52	6386.16	9348.67
53	6385.76	9347.78
54	6385.63	9347.50
55	6428.36	9365.20
56	6429.42	9365.60
57	6431.61	9366.16
58	6433.85	9366.41
59	6436.11	9366.34
60	6438.34	9365.95
61	6438.79	9365.80
62	6443.62	9367.71
63	6464.29	9335.44
64	6464.44	9335.07
65	6464.47	9334.98
66	6466.57	9329.96
67	6473.32	9319.41
68	6474.24	9318.05
69	6476.28	9315.45
70	6478.56	9313.07
71	4752.18	8509.07
72	4752.18	8504.26
73	4747.27	8490.08
74	4740.69	8481.80

№ точки	Координаты точки (Система координат, используемая для ведения Единого государственного реестра недвижимости (МСК-77)	
	X	Y
1	2	3
75	4735.65	8467.29
76	4738.17	8467.07
77	4730.53	8450.33
78	4726.21	8450.04
79	4721.98	8449.44
80	4717.81	8448.52
81	4713.72	8447.29
82	4709.74	8445.76
83	4705.88	8443.93
84	4702.16	8441.82
85	4698.62	8439.44
86	4695.26	8436.80
87	4692.12	8433.91
88	4689.19	8430.80
89	4686.51	8427.48
90	4684.09	8423.96
91	4681.93	8420.28
92	4680.05	8416.44
93	4677.91	8411.17
94	4649.38	8339.63
95	4648.21	8336.73
96	4643.00	8324.34
97	4637.67	8312.50
98	4632.04	8300.79
99	4626.13	8289.23
100	4620.55	8278.77
101	4617.74	8273.85
102	4611.80	8264.22
103	4605.42	8254.86
104	4590.34	8241.65
105	4576.65	8229.83
106	4571.22	8235.31
107	4594.66	8256.40
108	4592.52	8258.99

№ точки	Координаты точки (Система координат, используемая для ведения Единого государственного реестра недвижимости (МСК-77)	
	X	Y
1	2	3
109	4608.81	8276.21
110	4610.33	8274.59
111	4610.84	8275.64
112	4611.12	8276.18
113	4612.68	8279.28
114	4614.21	8282.38
115	4615.70	8285.50
116	4617.16	8288.65
117	4638.47	8335.32
118	4640.24	8339.25
119	4641.98	8343.20
120	4643.69	8347.17
121	4645.36	8351.14
122	4646.99	8355.13
123	4648.60	8359.14
124	4650.17	8363.16
125	4651.70	8367.19
126	4653.20	8371.23
127	4654.67	8375.30
128	4656.09	8379.36
129	4656.28	8379.90
130	4650.28	8381.49
131	4655.88	8402.56
132	4654.50	8402.95
133	4658.98	8419.48
134	4663.46	8436.02
135	4666.04	8440.19
136	4673.14	8452.79
137	4674.99	8456.08
138	4673.30	8457.15
139	4674.20	8458.49
140	4673.40	8459.15
141	4675.16	8462.64
142	4676.93	8461.86

№ точки	Координаты точки (Система координат, используемая для ведения Единого государственного реестра недвижимости (МСК-77)	
	X	Y
1	2	3
143	4677.84	8467.20
144	4679.07	8475.75
145	4679.60	8479.76
146	4680.03	8479.67
147	4697.26	8477.05
148	4704.53	8477.34
149	4712.34	8476.36
150	4713.09	8478.52
151	4720.86	8481.61
152	4728.63	8489.39
153	4730.41	8498.41
154	4741.70	8518.83
155	4751.21	8514.16
156	4749.39	8510.30
Участок № 90		
1	6749.03	9375.96
2	6751.13	9376.66
3	6749.17	9383.80
4	6747.18	9382.92
5	6745.35	9382.11
6	6739.18	9379.43
7	6740.31	9376.24
8	6741.31	9373.39
9	6741.93	9373.60
Участок № 91		
1	4681.55	8374.00
2	4671.70	8376.47
3	4681.94	8402.23
4	4680.08	8406.42
5	4683.66	8422.40
6	4692.86	8434.05
7	4702.38	8441.14
8	4704.05	8439.93
9	4709.32	8436.10

№ точки	Координаты точки (Система координат, используемая для ведения Единого государственного реестра недвижимости (МСК-77)	
	X	Y
1	2	3
10	4713.34	8433.17
11	4686.31	8375.94
Участок № 92		
1	6755.47	9378.11
2	6754.03	9380.64
3	6751.16	9379.72
4	6749.82	9383.30
5	6749.57	9383.98
6	6749.17	9383.80
7	6751.13	9376.66
Участок № 93		
1	6750.08	9372.02
2	6754.33	9373.66
3	6758.56	9375.38
4	6760.90	9376.37
5	6821.83	9402.43
6	6817.52	9412.61
7	6817.24	9413.34
8	6812.61	9411.57
9	6749.82	9383.30
10	6751.16	9379.72
11	6754.03	9380.64
12	6755.47	9378.11
13	6751.13	9376.66
14	6749.03	9375.96
Участок № 94		
1	4955.40	8844.43
2	4948.73	8850.46
3	4942.69	8843.79
4	4949.36	8837.75
Участок № 95		
1	4959.17	8447.35
2	4964.31	8448.16
3	4960.58	8457.83

№ точки	Координаты точки (Система координат, используемая для ведения Единого государственного реестра недвижимости (МСК-77)	
	X	Y
1	2	3
4	4890.90	8428.23
5	4890.45	8429.18
6	4870.18	8419.63
7	4872.93	8414.01
8	4872.75	8413.92
9	4873.46	8412.33
10	4856.45	8403.84
11	4857.43	8401.66
12	4850.82	8398.26
13	4851.35	8397.34
14	4854.03	8391.43
15	4849.74	8389.30
16	4854.56	8382.28
17	4861.32	8387.37
18	4902.27	8412.65
19	4905.02	8414.18
20	4907.50	8415.72
21	4908.13	8415.97
22	4908.61	8416.14
23	4909.08	8416.30
24	4909.76	8416.49
25	4910.38	8416.65
26	4911.37	8416.84
27	4912.37	8416.98
28	4913.34	8417.06
29	4914.03	8417.09
30	4915.02	8417.08
31	4924.64	8420.50
32	4925.29	8420.64
33	4925.37	8420.28
34	4925.45	8420.05
35	4925.63	8419.78
36	4925.73	8419.69
37	4926.16	8419.42

№ точки	Координаты точки (Система координат, используемая для ведения Единого государственного реестра недвижимости (МСК-77)	
	X	Y
1	2	3
38	4926.47	8419.35
39	4926.79	8419.35
40	4926.84	8419.37
41	4927.31	8419.53
42	4937.35	8423.91
43	4948.16	8428.86
44	4959.95	8434.14
45	4967.00	8427.98
46	4969.69	8428.58
47	4969.72	8429.74
48	4969.69	8430.91
49	4969.59	8432.07
50	4969.42	8433.22
51	4969.18	8434.36
52	4968.88	8435.49
53	4968.51	8436.59
54	4968.08	8437.68
55	4967.58	8438.73
56	4967.03	8439.75
57	4966.42	8440.75
58	4965.75	8441.70
59	4965.43	8442.10
60	4965.02	8442.61
61	4964.25	8443.48
62	4963.42	8444.30
63	4962.55	8445.08
64	4961.63	8445.80
65	4960.68	8446.46
66	4959.69	8447.07
67	4959.17	8447.35
Участок № 96		
1	6871.06	9423.49
2	6821.83	9402.43
3	6817.52	9412.61

№ точки	Координаты точки (Система координат, используемая для ведения Единого государственного реестра недвижимости (МСК-77)	
	X	Y
1	2	3
4	6817.24	9413.34
5	6839.07	9421.75
6	6850.37	9426.10
7	6867.22	9433.31
Участок № 97		
1	6863.42	9682.88
2	6850.07	9692.02
3	6849.00	9689.29
4	6847.42	9686.83
5	6804.38	9632.44
6	6773.02	9592.80
7	6772.16	9591.90
8	6771.09	9591.13
9	6769.84	9590.57
10	6768.47	9590.26
11	6767.08	9590.24
12	6765.73	9590.50
13	6764.51	9591.00
14	6763.47	9591.68
15	6762.57	9592.53
16	6761.80	9593.60
17	6761.24	9594.85
18	6760.93	9596.21
19	6760.91	9597.61
20	6761.17	9598.96
21	6761.66	9600.18
22	6762.35	9601.22
23	6731.62	9625.26
24	6730.65	9624.24
25	6729.44	9623.37
26	6728.02	9622.73
27	6726.47	9622.37
28	6724.89	9622.34
29	6723.36	9622.63

№ точки	Координаты точки (Система координат, используемая для ведения Единого государственного реестра недвижимости (МСК-77)	
	X	Y
1	2	3
30	6721.97	9623.19
31	6720.79	9623.95
32	6719.76	9624.91
33	6718.88	9626.11
34	6718.22	9627.52
35	6717.86	9629.07
36	6717.82	9630.66
37	6718.10	9632.19
38	6718.64	9633.57
39	6792.35	9729.92
40	6793.23	9730.97
41	6826.49	9708.18
42	6833.32	9716.95
43	6846.70	9706.18
Участок № 98		
1	6596.80	9326.37
2	6656.85	9346.04
3	6662.57	9348.11
4	6664.27	9348.70
5	6666.31	9349.42
6	6664.25	9349.05
7	6664.13	9349.60
8	6647.92	9346.22
9	6626.55	9342.33
10	6626.45	9342.62
11	6593.65	9336.27
Участок № 99		
1	6755.98	9283.55
2	6756.21	9282.96
3	6761.03	9270.38
4	6763.41	9271.17
5	6761.35	9276.77
6	6764.35	9277.91
7	6755.32	9300.48

№ точки	Координаты точки (Система координат, используемая для ведения Единого государственного реестра недвижимости (МСК-77)	
	X	Y
1	2	3
8	6754.80	9301.91
9	6747.76	9321.30
10	6750.58	9322.44
11	6745.29	9336.93
12	6741.85	9335.85
13	6739.33	9335.05
14	6744.32	9318.08
15	6746.07	9312.27
16	6747.90	9306.47
17	6749.81	9300.70
18	6751.79	9294.96
19	6753.85	9289.24
Участок № 100		
1	6768.68	9263.93
2	6766.42	9271.36
3	6763.41	9271.17
4	6761.03	9270.38
5	6778.65	9224.50
6	6786.97	9225.50
7	6782.85	9237.07
8	6781.02	9241.79
9	6772.03	9265.08
Участок № 101		
1	6745.29	9336.93
2	6744.26	9336.61
3	6741.03	9348.68
4	6743.73	9341.39
Участок № 102		
1	6767.94	9310.92
2	6767.83	9312.29
3	6766.04	9317.95
4	6764.32	9323.63
5	6764.23	9323.94
6	6751.30	9367.88

№ точки	Координаты точки (Система координат, используемая для ведения Единого государственного реестра недвижимости (МСК-77)	
	X	Y
1	2	3
7	6744.69	9365.69
8	6744.52	9365.63
9	6744.94	9364.52
10	6765.55	9309.88
Участок № 103		
1	6768.70	9301.54
2	6767.94	9310.92
3	6765.55	9309.88
Участок № 104		
1	6479.92	9311.90
2	6478.52	9324.50
3	6478.37	9325.09
4	6469.70	9358.46
5	6463.12	9368.75
6	6462.20	9370.11
7	6460.16	9372.70
8	6457.88	9375.09
9	6455.38	9377.24
10	6452.69	9379.14
11	6449.82	9380.76
12	6446.81	9382.11
13	6443.68	9383.15
14	6440.47	9383.89
15	6437.20	9384.31
16	6433.90	9384.42
17	6430.61	9384.20
18	6427.36	9383.67
19	6424.17	9382.82
20	6421.47	9381.83
21	6401.42	9373.52
22	6401.38	9373.47
23	6400.78	9372.70
24	6400.18	9371.93
25	6399.59	9371.16

№ точки	Координаты точки (Система координат, используемая для ведения Единого государственного реестра недвижимости (МСК-77)	
	X	Y
1	2	3
26	6399.01	9370.38
27	6398.43	9369.60
28	6397.86	9368.81
29	6397.30	9368.02
30	6396.74	9367.23
31	6396.19	9366.43
32	6395.64	9365.62
33	6395.10	9364.81
34	6394.57	9364.00
35	6394.05	9363.18
36	6393.53	9362.36
37	6393.01	9361.53
38	6392.51	9360.70
39	6392.01	9359.87
40	6391.52	9359.03
41	6391.03	9358.18
42	6390.56	9357.34
43	6390.08	9356.49
44	6389.62	9355.63
45	6389.16	9354.77
46	6388.71	9353.91
47	6388.27	9353.05
48	6387.83	9352.18
49	6387.40	9351.31
50	6386.98	9350.43
51	6386.56	9349.55
52	6386.16	9348.67
53	6385.76	9347.78
54	6385.63	9347.50
55	6428.36	9365.20
56	6429.42	9365.60
57	6431.61	9366.16
58	6433.85	9366.41
59	6436.11	9366.34

№ точки	Координаты точки (Система координат, используемая для ведения Единого государственного реестра недвижимости (МСК-77)	
	X	Y
1	2	3
60	6438.34	9365.95
61	6438.79	9365.80
62	6443.62	9367.71
63	6464.29	9335.44
64	6464.44	9335.07
65	6464.47	9334.98
66	6466.57	9329.96
67	6473.32	9319.41
68	6474.24	9318.05
69	6476.28	9315.45
70	6478.56	9313.07
Участок № 105		
1	6751.30	9367.88
2	6750.08	9372.02
3	6749.03	9375.96
4	6741.93	9373.60
5	6744.50	9366.60
6	6744.69	9365.69
Участок № 106		
1	6602.63	9564.80
2	6585.49	9591.92
3	6585.05	9592.70
4	6584.37	9594.35
5	6584.01	9596.10
6	6583.96	9597.89
7	6584.23	9599.65
8	6584.76	9601.19
9	6580.59	9598.83
10	6600.75	9563.75
11	6601.00	9563.89
Участок № 107		
1	6531.72	9570.29
2	6531.28	9571.75
3	6531.28	9572.74

№ точки	Координаты точки (Система координат, используемая для ведения Единого государственного реестра недвижимости (МСК-77)	
	X	Y
1	2	3
4	6534.41	9574.44
5	6539.66	9577.00
6	6540.54	9575.13
7	6535.17	9572.42
Участок № 108		
1	5980.25	9411.01
2	5979.80	9415.67
3	5923.37	9407.60
4	5924.11	9401.33
Участок № 109		
1	4878.43	8783.45
2	4881.25	8791.22
3	4882.83	8790.63
Участок № 110		
1	6192.05	9104.26
2	6185.93	9105.40
3	6186.64	9109.58
4	6187.29	9113.34
5	6188.77	9117.88
6	6189.79	9119.68
7	6190.66	9120.92
8	6196.40	9128.81
9	6201.67	9132.07
10	6206.54	9134.74
11	6247.59	9142.71
12	6254.11	9144.32
13	6269.37	9146.26
14	6285.94	9148.67
15	6291.72	9149.22
16	6295.59	9143.05
17	6291.83	9138.56
18	6287.84	9134.29
19	6283.62	9130.24
20	6279.18	9126.42
21	6274.54	9122.86

№ точки	Координаты точки (Система координат, используемая для ведения Единого государственного реестра недвижимости (МСК-77)	
	X	Y
1	2	3
22	6269.72	9119.55
23	6264.72	9116.51
24	6259.56	9113.75
25	6254.26	9111.28
26	6251.84	9110.31
27	6248.83	9109.10
28	6245.19	9107.87
29	6243.29	9107.22
30	6238.52	9105.87
31	6237.65	9105.64
32	6231.94	9104.38
33	6226.17	9103.43
34	6220.35	9102.80
35	6214.51	9102.48
36	6212.86	9102.48
37	6208.66	9102.49
38	6206.79	9102.56
39	6202.81	9102.81
40	6197.00	9103.46
41	6193.85	9103.94
Участок № 111		
1	6290.40	8654.88
2	6302.82	8634.43
3	6302.49	8633.97
4	6300.78	8631.57
5	6300.46	8631.11
6	6294.47	8627.57
7	6265.68	8611.36
8	6254.67	8646.92
9	6276.57	8652.49
10	6278.20	8649.52
Участок № 112		
1	6297.77	8684.15
2	6290.64	8683.58
3	6279.98	8681.83

№ точки	Координаты точки (Система координат, используемая для ведения Единого государственного реестра недвижимости (МСК-77)	
	X	Y
1	2	3
4	6239.12	8671.49
5	6166.82	8653.14
6	6129.78	8644.08
7	6133.55	8633.77
8	6141.36	8638.06
9	6149.14	8640.10
10	6207.82	8655.61
11	6207.87	8655.45
12	6248.80	8666.14
13	6249.43	8663.86
14	6251.11	8658.41
15	6253.62	8650.30
16	6254.67	8646.92
17	6276.57	8652.49
18	6275.91	8653.70
19	6271.01	8652.04
20	6267.08	8663.98
21	6268.39	8664.68
22	6266.30	8670.71
23	6266.19	8671.04
24	6278.12	8674.79
25	6278.64	8673.94
26	6278.80	8673.98
27	6295.09	8666.42
28	6294.77	8667.99
Участок № 113		
1	4829.40	8613.51
2	4787.79	8530.92
3	4764.28	8542.60
4	4765.34	8544.74
5	4765.59	8545.24
6	4765.90	8545.83
7	4768.38	8550.56
8	4807.67	8625.18

**3.2.5. Сведения о границах территории, применительно к которой осуществляется подготовка проекта межевания территории**

№ точки	Координаты точки (Система координат, используемая для ведения Единого государственного реестра недвижимости (МСК-77))	
	X	Y
1	2	3
Контур 1		
1	6729.46	9834.71
2	6678.72	9863.27
3	6505.75	9929.91
4	6429.19	9946.89
5	6331.32	9953.41
6	6321.91	9953.43
7	6312.51	9953.24
8	6303.11	9952.85
9	6293.72	9952.27
10	6284.35	9951.48
11	6274.99	9950.50
12	6265.66	9949.31
13	6256.36	9947.93
14	6247.08	9946.35
15	6237.84	9944.58
16	6228.65	9942.60
17	6219.49	9940.44
18	6210.39	9938.08
19	6201.34	9935.52
20	6192.34	9932.77
21	6183.40	9929.84
22	6179.76	9928.58
23	6196.42	9883.72
24	6219.40	9892.00
25	6231.76	9894.79
26	6422.92	9560.54
27	6133.80	9462.89
28	5867.93	9412.16
29	5823.56	9403.69
30	5821.90	9403.37
31	5754.66	9494.46

№ точки	Координаты точки (Система координат, используемая для ведения Единого государственного реестра недвижимости (МСК-77))	
	X	Y
1	2	3
32	5628.18	9413.27
33	5513.40	9371.40
34	5430.97	9368.21
35	5426.96	9329.29
36	5424.08	9301.34
37	5524.75	9308.61
38	5546.40	9312.72
39	5568.71	9316.95
40	5569.33	9245.17
41	5569.64	9208.37
42	5563.38	9199.16
43	5560.42	9199.22
44	5560.31	9194.64
45	5554.88	9186.64
46	5477.63	9166.49
47	5439.22	9155.21
48	5370.11	9133.79
49	5368.64	9133.34
50	5362.80	9142.49
51	5346.21	9133.54
52	5350.69	9126.52
53	5314.17	9101.32
54	5247.28	9076.31
55	5211.00	9063.98
56	5208.75	9063.48
57	5205.50	9068.31
58	5203.21	9066.77
59	5205.32	9063.39
60	5205.31	9062.73
61	5164.56	9053.77
62	5141.34	9045.67
63	5228.17	9269.32

№ точки	Координаты точки (Система координат, используемая для ведения Единого государственного реестра недвижимости (МСК-77))	
	X	Y
1	2	3
64	5250.18	9325.99
65	5320.02	9312.18
66	5320.60	9321.25
67	5321.66	9337.62
68	5323.79	9370.73
69	5273.16	9385.19
70	5222.74	9399.06
71	5099.98	9054.27
72	5088.39	9056.68
73	5014.89	9093.78
74	5127.50	9417.56
75	5071.15	9439.64
76	4966.62	9147.04
77	4692.08	9239.93
78	4688.06	9241.29
79	4676.95	9245.05
80	4634.51	9259.41
81	4642.16	9273.05
82	4643.92	9276.14
83	4645.72	9279.21
84	4647.57	9282.25
85	4649.46	9285.27
86	4651.38	9288.26
87	4653.35	9291.23
88	4655.36	9294.17
89	4657.41	9297.08
90	4659.50	9299.96
91	4661.63	9302.82
92	4663.80	9305.64
93	4666.01	9308.43
94	4668.25	9311.20
95	4670.54	9313.93

№ точки	Координаты точки (Система координат, используемая для ведения Единого государственного реестра недвижимости (МСК-77))	
	X	Y
1	2	3
96	4672.85	9316.63
97	4675.21	9319.30
98	4693.09	9339.29
99	4652.69	9380.03
100	4627.84	9353.85
101	4599.18	9316.90
102	4576.22	9279.14
103	4545.75	9188.80
104	4527.57	9126.96
105	4521.48	9057.22
106	4535.13	9056.48
107	4575.61	9054.28
108	4575.72	9055.99
109	4575.96	9059.30
110	4576.23	9062.60
111	4576.46	9065.14
112	4576.53	9065.90
113	4576.86	9069.20
114	4577.21	9072.49
115	4577.60	9075.79
116	4578.01	9079.07
117	4578.45	9082.36
118	4578.92	9085.64
119	4579.42	9088.92
120	4579.95	9092.19
121	4580.51	9095.46
122	4581.09	9098.72
123	4581.71	9101.98
124	4582.35	9105.23
125	4583.01	9108.47
126	4590.62	9144.49
127	4591.44	9148.30
128	4592.31	9152.10
129	4593.22	9155.89

№ точки	Координаты точки (Система координат, используемая для ведения Единого государственного реестра недвижимости (МСК-77))	
	X	Y
1	2	3
130	4594.18	9159.67
131	4595.17	9163.43
132	4596.22	9167.19
133	4596.43	9167.90
134	4597.31	9170.93
135	4598.06	9173.41
136	4933.47	9074.78
137	4942.20	9057.75
138	4864.86	8843.60
139	4686.36	8792.86
140	4694.68	8743.42
141	4836.74	8783.79
142	4785.45	8674.68
143	4701.67	8486.90
144	4685.16	8494.26
145	4685.50	8516.58
146	4695.08	8556.72
147	4686.18	8560.88
148	4687.21	8612.75
149	4632.44	8605.01
150	4617.60	8425.58
151	4614.34	8416.34
152	4610.90	8407.17
153	4607.28	8398.07
154	4603.47	8389.04
155	4599.47	8380.09
156	4595.30	8371.23
157	4590.94	8362.45
158	4586.41	8353.77
159	4581.70	8345.18
160	4576.81	8336.68
161	4571.75	8328.29
162	4566.52	8320.01
163	4561.13	8311.83

№ точки	Координаты точки (Система координат, используемая для ведения Единого государственного реестра недвижимости (МСК-77))	
	X	Y
1	2	3
164	4555.57	8303.76
165	4549.84	8295.81
166	4543.96	8287.98
167	4537.91	8280.27
168	4531.71	8272.68
169	4525.36	8265.22
170	4518.85	8257.90
171	4512.20	8250.71
172	4505.40	8243.65
173	4498.46	8236.74
174	4491.37	8229.97
175	4484.16	8223.34
176	4476.81	8216.86
177	4469.32	8210.54
178	4461.71	8204.37
179	4453.98	8198.35
180	4446.12	8192.50
181	4438.15	8186.80
182	4430.06	8181.27
183	4421.86	8175.91
184	4413.56	8170.71
185	4405.14	8165.69
186	4396.63	8160.84
187	4388.02	8156.16
188	4379.32	8151.66
189	4370.53	8147.34
190	4361.65	8143.20
191	4352.69	8139.24
192	4343.64	8135.46
193	4334.53	8131.87
194	4325.34	8128.47
195	4316.09	8125.25
196	4306.77	8122.23
197	4297.39	8119.39



№ точки	Координаты точки (Система координат, используемая для ведения Единого государственного реестра недвижимости (МСК-77)	
	X	Y
1	2	3
198	4288.80	8116.98
199	4289.64	8111.98
200	4295.56	8077.03
201	4300.31	8049.04
202	4328.07	8055.43
203	4328.09	8055.30
204	4328.49	8055.52
205	4394.64	8070.74
206	4429.10	8041.82
207	4593.02	8150.88
208	4706.73	8176.83
209	4923.09	8333.52
210	4931.24	8308.74
211	4994.10	8312.44
212	5003.58	8417.73
213	5431.48	8435.47
214	5572.52	8470.42
215	5596.02	8476.25
216	5684.71	8498.22
217	5708.61	8504.14
218	5831.53	8534.61
219	5859.05	8515.51
220	5997.13	8548.22
221	6114.51	8589.28
222	6157.86	8441.53
223	6219.81	8445.11
224	6188.80	8616.67
225	6225.57	8624.95
226	6258.97	8633.03
227	6265.68	8611.36
228	6293.03	8626.76
229	6339.91	8552.34
230	6371.65	8569.11
231	6326.87	8648.67

№ точки	Координаты точки (Система координат, используемая для ведения Единого государственного реестра недвижимости (МСК-77)	
	X	Y
1	2	3
232	6481.02	8676.84
233	6470.68	8737.67
234	6309.79	8709.92
235	6260.83	8890.40
236	6275.89	9001.38
237	6286.70	9056.43
238	6351.61	9113.36
239	6342.83	9143.93
240	6764.92	9192.68
241	6789.88	9178.90
242	6819.81	9202.67
243	6944.08	9253.72
244	6992.09	9154.17
245	7043.85	9177.51
246	7036.48	9194.46
247	7198.54	9233.63
248	7209.72	9199.62
249	7269.81	9104.50
250	7375.15	8962.29
251	7410.94	8995.29
252	7239.76	9228.28
253	7168.33	9446.33
254	7130.71	9504.84
255	6889.55	9713.53
256	6846.18	9752.76
257	6810.09	9779.45
Контур 2		
1	6956.06	9379.33
2	7024.29	9222.46
3	7187.35	9267.63
4	7154.63	9363.96
5	7075.83	9418.79
Контур 3		
1	6838.45	9363.74

№ точки	Координаты точки (Система координат, используемая для ведения Единого государственного реестра недвижимости (МСК-77)	
	X	Y
1	2	3
2	6832.71	9376.96
3	6860.47	9387.30
4	6883.15	9397.48
5	6927.50	9291.47
6	6807.09	9241.67
7	6782.22	9303.78
8	6863.00	9339.00
9	6872.83	9343.29
10	6859.63	9374.02
11	6851.94	9369.70
12	6844.48	9359.63
Контур 4		
1	6646.66	9218.44
2	6709.48	9226.27
3	6745.52	9230.76
4	6741.05	9246.83
5	6749.30	9261.49
6	6760.69	9264.68
7	6757.10	9275.09
8	6751.84	9273.11
9	6743.25	9295.98
10	6749.11	9298.26
11	6745.94	9307.47
12	6724.86	9300.39
13	6715.44	9328.56
14	6722.09	9330.53
15	6722.43	9329.71
16	6736.71	9334.23
17	6729.38	9355.50
18	6681.91	9345.81
19	6686.11	9324.06
20	6621.47	9314.16
21	6636.90	9255.55
Контур 5		

№ точки	Координаты точки (Система координат, используемая для ведения Единого государственного реестра недвижимости (МСК-77))	
	X	Y
1	2	3
1	6619.88	9215.10
2	6585.81	9318.54
3	6559.57	9309.86
4	6478.29	9299.00
5	6464.21	9323.09
6	6441.63	9358.24
7	6395.93	9329.24
8	6386.51	9318.20
9	6385.79	9252.73
10	6387.00	9186.08
Контур 6		
1	6823.46	9538.77
2	6809.30	9571.75
3	6760.11	9543.81
4	6726.47	9572.24
5	6675.31	9524.77
6	6646.04	9508.44
7	6649.24	9503.33
8	6639.98	9495.87
9	6635.71	9502.68
10	6575.40	9469.03
11	6603.93	9356.76
12	6733.70	9391.79
13	6865.77	9446.58
14	6823.77	9536.71
Контур 7		
1	6593.52	9595.10
2	6609.41	9568.59
3	6625.82	9541.19
4	6638.36	9547.87
5	6670.16	9573.91
6	6676.33	9609.80
7	6658.34	9630.25
8	6643.62	9622.27

№ точки	Координаты точки (Система координат, используемая для ведения Единого государственного реестра недвижимости (МСК-77))	
	X	Y
1	2	3
Контур 8		
1	6566.23	9580.30
2	6544.03	9567.71
3	6558.88	9536.13
4	6554.71	9533.36
5	6553.19	9536.34
6	6550.85	9535.15
7	6548.40	9539.93
8	6535.89	9563.82
9	6476.84	9531.83
10	6496.07	9472.10
11	6599.60	9527.23
Контур 9		
1	6452.04	9576.07
2	6361.07	9738.48
3	6436.14	9783.15
4	6533.48	9625.03
5	6509.68	9608.78
Контур 10		
1	6424.18	9802.56
2	6341.63	9755.36
3	6259.80	9900.93
4	6293.08	9905.77
5	6322.04	9907.66
6	6349.90	9907.31
7	6360.26	9906.40
Контур 11		
1	6331.74	9478.52
2	6334.28	9471.48
3	6343.78	9475.46
4	6345.82	9469.87
5	6336.25	9466.02
6	6343.89	9444.83
7	6375.06	9457.53

№ точки	Координаты точки (Система координат, используемая для ведения Единого государственного реестра недвижимости (МСК-77))	
	X	Y
1	2	3
8	6402.71	9467.71
9	6403.84	9463.88
10	6387.26	9454.03
11	6376.07	9452.25
12	6345.64	9439.97
13	6361.58	9395.73
14	6369.60	9388.42
15	6387.11	9407.33
16	6415.41	9429.15
17	6459.06	9452.39
18	6435.84	9516.04
Контур 12		
1	6228.48	9441.30
2	6196.64	9429.83
3	6155.40	9414.96
4	6221.90	9178.47
5	6235.49	9178.45
6	6241.65	9179.60
7	6243.35	9208.81
8	6251.46	9209.20
9	6248.72	9228.93
10	6246.95	9232.78
11	6247.44	9237.81
12	6245.34	9254.54
13	6247.99	9289.88
14	6241.01	9323.84
15	6273.28	9327.57
16	6250.44	9385.54
Контур 13		
1	5916.14	9370.76
2	5980.80	9383.44
3	6084.18	9403.70
4	6103.82	9292.81
5	6122.66	9186.45

№ точки	Координаты точки (Система координат, используемая для ведения Единого государственного реестра недвижимости (МСК-77)	
	X	Y
1	2	3
6	6099.67	9182.53
7	6010.52	9167.35
8	5962.80	9187.68
9	5906.85	9187.93
10	5896.90	9187.98
11	5923.11	9291.01
Контур 14		
1	5879.28	9365.00
2	5882.12	9348.05
3	5872.37	9346.52
4	5874.09	9338.06
5	5883.54	9339.56
6	5887.21	9316.43
7	5885.13	9284.54
8	5854.26	9182.37
9	5845.54	9182.98
10	5823.52	9184.51
11	5813.58	9185.20
12	5738.74	9190.40
13	5689.86	9194.80
14	5689.84	9195.16
15	5688.10	9195.12
16	5629.30	9207.48
17	5619.32	9317.36
Контур 15		
1	6055.19	8887.13
2	5883.68	8835.65
3	5250.37	8697.19
4	4926.75	8561.03
5	4833.98	8651.46
6	4860.74	8701.17
7	4901.46	8710.35
8	4957.94	8769.74
9	5047.91	8864.84

№ точки	Координаты точки (Система координат, используемая для ведения Единого государственного реестра недвижимости (МСК-77)	
	X	Y
1	2	3
10	5146.68	8940.14
11	5256.79	9011.01
12	5344.07	9052.32
13	5484.55	9097.62
14	5499.08	9067.90
15	5512.26	9071.82
16	5525.49	9075.54
17	5538.77	9079.07
18	5552.10	9082.41
19	5565.48	9085.56
20	5578.90	9088.51
21	5592.36	9091.26
22	5605.87	9093.82
23	5619.41	9096.18
24	5632.98	9098.34
25	5646.58	9100.30
26	5660.21	9102.07
27	5673.86	9103.64
28	5687.53	9105.01
29	5701.23	9106.18
30	5714.94	9107.15
31	5728.66	9107.92
32	5742.39	9108.49
33	5756.13	9108.87
34	5765.79	9109.01
35	5769.42	9136.97
36	5789.59	9138.05
37	5865.10	9132.97
38	5973.93	9119.69
39	6079.84	9095.88
40	6063.59	9040.54
41	6071.79	9030.54
42	6070.92	9017.07
43	6071.80	8971.33

№ точки	Координаты точки (Система координат, используемая для ведения Единого государственного реестра недвижимости (МСК-77)	
	X	Y
1	2	3
44	6078.18	8958.31
45	6075.93	8954.47
46	6073.19	8949.40
47	6070.63	8944.23
48	6068.25	8938.98
49	6066.05	8933.65
50	6064.04	8928.25
51	6062.22	8922.78
52	6060.59	8917.25
53	6059.15	8911.67
54	6057.91	8906.04
55	6056.86	8900.37
56	6056.01	8894.67
57	6055.36	8888.94
Контур 16		
1	6060.45	8831.46
2	6082.38	8755.97
3	6087.73	8737.55
4	6082.63	8736.04
5	6097.77	8684.57
6	6050.05	8682.16
7	6006.72	8679.97
8	5923.06	8659.39
9	5865.63	8691.97
10	5877.30	8696.49
11	5877.89	8694.84
12	5888.24	8699.25
13	5886.44	8704.26
14	5897.51	8708.70
15	5896.79	8710.50
16	5909.70	8715.03
17	5940.09	8723.70
18	5938.86	8728.62
19	5956.89	8731.32

№ точки	Координаты точки (Система координат, используемая для ведения Единого государственного реестра недвижимости (МСК-77)	
	X	Y
1	2	3
20	5956.16	8734.59
21	5962.46	8735.82
22	5982.36	8743.92
23	5977.25	8758.44
24	5969.67	8755.95
25	5964.83	8771.25
26	5937.39	8763.57
27	5929.66	8789.88
Контур 17		
1	5835.27	8637.53
2	5504.70	8556.95

№ точки	Координаты точки (Система координат, используемая для ведения Единого государственного реестра недвижимости (МСК-77)	
	X	Y
1	2	3
3	5511.39	8584.70
4	5485.57	8664.32
5	5801.66	8755.89
6	5801.81	8755.56
7	5802.62	8753.73
8	5793.65	8734.92
9	5793.62	8733.57
10	5792.55	8706.45
11	5782.34	8684.49
12	5804.27	8682.69
13	5822.22	8689.02

№ точки	Координаты точки (Система координат, используемая для ведения Единого государственного реестра недвижимости (МСК-77)	
	X	Y
1	2	3
Контур 18		
1	5435.26	8530.94
2	5150.71	8511.44
3	5130.52	8559.14
4	5195.35	8588.58
5	5266.11	8607.87
6	5339.30	8626.48
7	5455.14	8662.42
8	5451.21	8588.03

**3.2.6. Вид разрешенного использования образуемых и (или) изменяемых земельных участков, предназначенных для размещения линейных объектов и объектов капитального строительства, проектируемых в составе линейного объекта, а также существующих земельных участков, занятых линейными объектами и объектами капитального строительства, входящими в состав линейных объектов, в соответствии с проектом планировки территории линейного объекта**

№ п/п	Условный номер образуемого и (или) изменяемого земельного участка на чертеже	Вид разрешенного использования <sup>1</sup>
1	2	3
1	1	12.0.1
2	2	12.0.1
3	3	12.0.1
4	4	12.0.1
5	5	12.0.1
6	6	12.0.1
7	7	12.0.1
8	8	12.0.1
9	9	12.0.1
10	10	12.0.1
11	11	12.0.1
12	12	12.0.1
13	13	12.0.1

№ п/п	Условный номер образуемого и (или) изменяемого земельного участка на чертеже	Вид разрешенного использования <sup>1</sup>
1	2	3
14	14	1.14, 1.15, 1.17, 1.18, 2.7.1, 3.1, 3.1.1, 3.1.2, 3.2.2, 3.2.3, 3.3, 3.4, 3.4.1, 3.4.2, 3.4.3, 3.5, 3.5.1, 3.5.2, 3.6, 3.6.1, 3.6.2, 3.6.3, 3.7, 3.7.1, 3.7.2, 3.8, 3.8.1, 3.8.2, 3.9, 3.9.1, 3.9.2, 3.9.3, 3.10.1, 4.1, 4.2, 4.3, 4.4, 4.5, 4.6, 4.8.1, 4.9, 4.9.1.1, 4.9.1.3, 4.9.1.4, 4.10, 5.1.1–5.1.6, 5.4, 5.5, 6.0, 6.2.1, 6.3, 6.3.1, 6.4, 6.5, 6.6, 6.7, 6.8, 6.10, 6.11, 6.12, 7.0, 7.1, 7.2, 7.2.1–7.2.3, 7.3–7.6, 8.0, 8.1, 8.3, 8.4, 9.0, 9.1, 9.3, 11.1, 11.2, 11.3, 12.0, 12.0.1, 12.0.2
15	15	1.14, 1.15, 1.17, 1.18, 2.7.1, 3.1, 3.1.1, 3.1.2, 3.2.2, 3.2.3, 3.3, 3.4, 3.4.1, 3.4.2, 3.4.3, 3.5, 3.5.1, 3.5.2, 3.6, 3.6.1, 3.6.2, 3.6.3, 3.7, 3.7.1, 3.7.2, 3.8, 3.8.1, 3.8.2, 3.9, 3.9.1, 3.9.2, 3.9.3, 3.10.1, 4.1, 4.2, 4.3, 4.4, 4.5, 4.6, 4.8.1, 4.9, 4.9.1.1, 4.9.1.3, 4.9.1.4, 4.10, 5.1.1–5.1.6, 5.4, 5.5, 6.0, 6.2.1, 6.3, 6.3.1, 6.4, 6.5, 6.6, 6.7, 6.8, 6.10, 6.11, 6.12, 7.0, 7.1, 7.2, 7.2.1–7.2.3, 7.3–7.6, 8.0, 8.1, 8.3, 8.4, 9.0, 9.1, 9.3, 11.1, 11.2, 11.3, 12.0, 12.0.1, 12.0.2
16	16	12.0.1
17	17	12.0.1
18	18	12.0.1
19	19	12.0.1
20	20	1.14, 1.15, 1.17, 1.18, 2.7.1, 3.1, 3.1.1, 3.1.2, 3.2.2, 3.2.3, 3.3, 3.4, 3.4.1, 3.4.2, 3.4.3, 3.5, 3.5.1, 3.5.2, 3.6, 3.6.1, 3.6.2, 3.6.3, 3.7, 3.7.1, 3.7.2, 3.8, 3.8.1, 3.8.2, 3.9, 3.9.1, 3.9.2, 3.9.3, 3.10.1, 4.1, 4.2, 4.3, 4.4, 4.5, 4.6, 4.8.1, 4.9, 4.9.1.1, 4.9.1.3, 4.9.1.4, 4.10, 5.1.1–5.1.6, 5.4, 5.5, 6.0, 6.2.1, 6.3, 6.3.1, 6.4, 6.5, 6.6, 6.7, 6.8, 6.10, 6.11, 6.12, 7.0, 7.1, 7.2, 7.2.1–7.2.3, 7.3–7.6, 8.0, 8.1, 8.3, 8.4, 9.0, 9.1, 9.3, 11.1, 11.2, 11.3, 12.0, 12.0.1, 12.0.2
21	21	12.0.1
22	22	12.0.1
23	23	12.0.1
24	24	12.0.1
25	25	12.0.1
26	26	12.0.1
27	27	12.0.1
28	28	12.0.1
29	29	12.0.1
30	30	12.0.1
31	31	12.0.1
32	32	12.0.1
33	33	12.0.1
34	34	12.0.1
35	35	12.0.1
36	36	12.0.1
37	37	12.0.1
38	38	12.0.1

№ п/п	Условный номер образуемого и (или) изменяемого земельного участка на чертеже	Вид разрешенного использования <sup>1</sup>
1	2	3
39	39	12.0.1
40	40	12.0.1
41	41	12.0.1
42	42	12.0.1
43	43	12.0.1
44	44	12.0.1
45	45	12.0.1
46	46	12.0.1
47	47	12.0.1
48	48	12.0.1
49	49	12.0.1
50	50	12.0.1
51	51	12.0.1
52	52	12.0.1
53	53	12.0.1
54	54	12.0.1
55	55	12.0.1
56	56	12.0.1
57	57	12.0.1
58	58	12.0.1
59	59	12.0.1
60	60	12.0.1
61	61	12.0.1
62	62	12.0.1
63	63	Ф <sup>2</sup>
64	64	12.0.1
65	65	12.0.1
66	66	12.0.1
67	67	12.0.1
68	68	7.2.2, 12.0.1
69	69	12.0.1
70	70	12.0.1
71	71	12.0.1
72	72	12.0.1

№ п/п	Условный номер образуемого и (или) изменяемого земельного участка на чертеже	Вид разрешенного использования <sup>1</sup>
1	2	3
73	73	12.0.1
74	74	12.0.1
75	75	12.0.1
76	76	12.0.1
77	77	12.0.1
78	78	12.0.1
79	79	12.0.1, 12.0.2
80	80	12.0.1
81	81	7.2.2, 7.2.3, 12.0.1
82	82	7.2.2, 7.2.3, 12.0.1
83	83	12.0.1
84	84	12.0.1
85	85	12.0.1
86	86	12.0.1
87	87	12.0.1
88	88	12.0.1
89	89	12.0.1
90	90	12.0.1
91	91	3.1.1
92	92	12.0.1
93	93	12.0.1
94	94	3.1.1
95	95	12.0.1
96	96	12.0.1
97	97	12.0.1, 7.2.2
98	98	12.0.1
99	99	12.0.1
100	100	12.0.1
101	101	12.0.1
102	102	12.0.1
103	103	12.0.1
104	104	12.0.1
105	105	12.0.1
106	106	12.0.1

№ п/п	Условный номер образуемого и (или) изменяемого земельного участка на чертеже	Вид разрешенного использования <sup>1</sup>
1	2	3
107	107	12.0.1
108	108	12.0.1
109	109	12.0.1
110	110	3.1.1, 6.9
111	111	3.1.1, 6.9
112	112	12.0.1
113	113	3.1.1, 6.9

<sup>1</sup> Описание видов разрешенного использования земельных участков в соответствии с приказом Федеральной службы государственной регистрации, кадастра и картографии от 10 ноября 2020 г. № П/0412 «Об утверждении классификатора видов разрешенного использования земельных участков».

Ф<sup>2</sup> – в качестве основных видов разрешенного использования земельных участков и объектов капитального строительства устанавливаются виды разрешенного использования упомянутых земельных участков и объектов капитального строительства, сведения о которых содержатся в Едином государственном реестре недвижимости.

---





# ВЕСТНИК МОСКВЫ

Апрель 2025 года | Спецвыпуск № 13 том 1

Учредитель: Департамент средств массовой информации  
и рекламы города Москвы

Издатель: АО «Редакция газеты «Вечерняя Москва»

Главный редактор: Тарапата Юлия Александровна

Зам. главного редактора: Трухачев Александр Викторович

Ответственный секретарь: Акульшин Павел Александрович

Адрес редакции: 127015, Москва, Бумажный пр-д, 14, стр. 2

Тел. (499) 557-04-24, доб. 450

E-mail: [vestnikmoscow@vmdaily.ru](mailto:vestnikmoscow@vmdaily.ru)

Выпуск осуществлен при финансовой поддержке Департамента  
средств массовой информации и рекламы города Москвы

Журнал зарегистрирован Федеральной службой по надзору в сфере  
связи, информационный технологий и массовых коммуникаций.

Свидетельство ПИ № ФС 77-81024 от 30.04.2021. Территория

распространения: Российская Федерация. Цена свободная

---

Подписной индекс по каталогу

АО «Почта России» (подписной индекс **ПС085**);

в ГК «Урал-Пресс» (подписной индекс **014765**)

---

Периодичность издания: минимально 6 раз в месяц

Электронная версия журнала на сайте: [vestnikmoscow.mos.ru](http://vestnikmoscow.mos.ru)

Подписано в печать: 04.04.2025

Дата выхода в свет: 08.04.2025

Отпечатано: ОАО «Подольская фабрика офсетной печати»,  
142100, Московская обл., г. Подольск, Революционный пр-т, 80/42

Тираж 1700 экз.

Заказ №